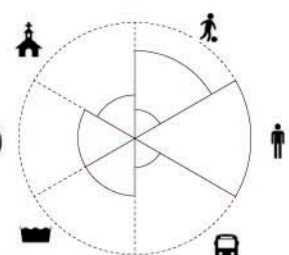


LENS



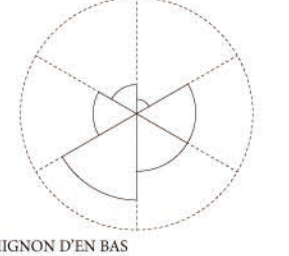
Carte Dufour, 1860



Estat Actual



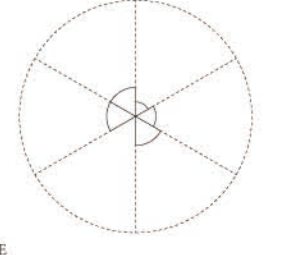
CHERMIGNON



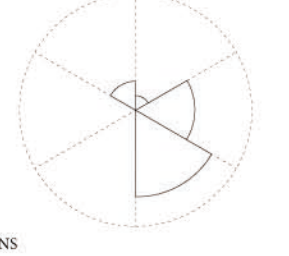
CHERMIGNON D'EN BAS



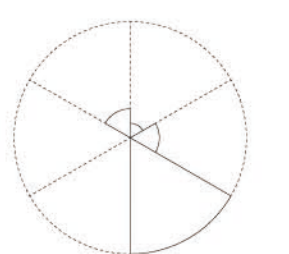
MONTANA VILLAGE



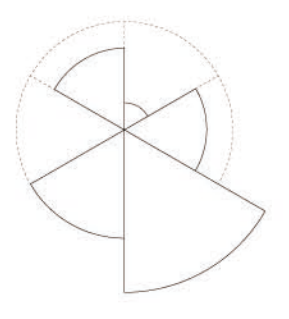
BLUCHE



MOLLENS



CRANS MONTANA



Com es pot observar, el creixement del poble de Crans Montana ha sigut diferent al de la resta de pobles situats a l'eix.

Crans Montana va passar d'una economia agro-pastoral a una economia dominada per l'artesania i les activitats de serveis a partir de la creació de l'estació.

Al 1899 el doctor Theodore Stephani, convençut del beneficiós clima sec i asolellat del Valais central per a la cura de malalties pulmonars, va construir la primera clínica a Crans Montana.

Això va fer que Crans Montana començés a agafar nom, i al 1905 es va començar la creació de l'estació esportiva a mans de l'empresa britànica Lunn. Els quals van procedir a la creació del primer hotel i d'un camp de golf.

Els posteriors esdeveniments esportius, la creació del funicular i les seves millores a posteriori, han creat el mapa de crans Montana actual, amb un 58% de vivenda de segona residència en una estació d'esquí que està en risc de desaparèixer.

El projecte no actuarà a la zona de Crans Montana, ja que la seva mobilitat i els seus serveis funcionen perfectament. El que sí que farà es facilitar la connexió de l'eix escollit de pobles amb Crans Montana, per tal de poder facilitar l'aprofitament dels equipaments existents.

