

ITINERARIS D'INTERÉS

Les dues vies principals que atravessen el territori son; la via Laurentina que connectava Roma amb la costa, i la via Severiana, que s'estenia a lo llarg del litoral romà.

La **Via Laurentina** era una bifurcació de la Via Ostiense, als 6.5km de Roma que arribava a Laurentum. Es dirigia al sud, passant pel Castelo di Decima i Lavinium (actual Pratica di Mare). El camí va ser un dels principals accessos a les Viles de la periferia romana.

La **Via Severiana**, comunicava Portus (avui en dia Fiumicino) amb Terracina. És la via més important que trobem a l'àrea. Va ser construïda en el 198 d.C. pel emperador Settimo Severo (d'on ve el seu nom), que es va limitar a connectar i pavimentar trossos de camins preexistents a lo llarg de la costa de Lazio. El camí, de prop de 118km, partia des del port de Portus a la desenvocadura del Tevere, atravessava Ostia, Laurentum, Pratica di Mare, Anzio, Torre Astura i finalment Terracina.

Construïda inicialment amb fins comercials, per fer arribar més comodament des de les muntanyes la calç necessària pel manteniment del port d'Ostia, el camí es va convertir ràpidament en la principal via d'acces a les numeroses viles que els romans s'havien construït com a residencia d'estiu al litoral, de les quals actualment trobem els seus vestigis.

La part d'aquest recorregut que es troba dins del Parc Territorial, es reaviva per mitjà del **Parc Mosaic de Viles**, utilitzant dos estrategies: *Restaurotto i Instaurotto*. Aquestes estrategies revaloritzen el patrimoni, restaurant vegetació, usos i espais de la antiga costa romana i instaurant-ne de nous.

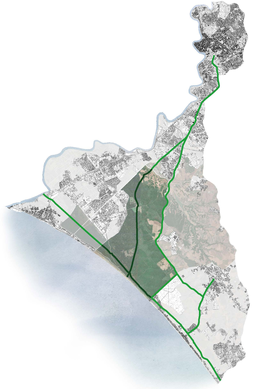

Les viles romanes es rehabiten albergant diferents usos, d'oci i equipaments i lliberant les dunes naturals, permetent-ho regeneranse. Tractar espais residuals i donar valor als vestigis rehabilitant-los.



Laura Belenguer Seuma
ETSAV PFC juny 2016

Tutors:
Carles Llop, Franc Fernandez, Rosa Rull, Catalina Salvà