CATÀLEG DE LES 166 PARCEL·LES DEL POLÍGON INDUSTRIAL DE PONSFERRER I PROPOSTA D'ACTUACIÓ



PARCEL·LARI I NUMERACIÓ

1

2

3 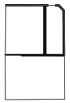

4

5

6

7

8

9

10

11

12

13

14

15

16

17

18

19

20

21

22

23

24

25

26

27

28

29

30

31

32

33

34

35

36

37

38

39

40

41

42

43

44

45

46

47

48

49

50

51

52

53

54

55

56

57

58

59

60

61

62

63

64

65

66

67

68

69

70

71

72 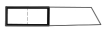

73

74

75

76

77

78

79

80 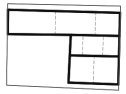

81 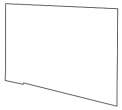

82

83

84

85

86

87

88

89

90

91

92

93

94 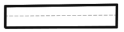

95

96

97

98

99

100

101

102

103

104

105

106

107

108

109

110

111

112

113

114

115

116

117

118

119 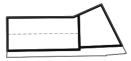

120

121

122

123

124 

125

126 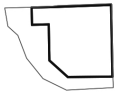

127

128

129 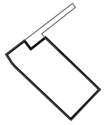

130 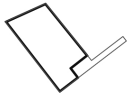

131

132

133 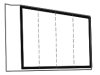

134

135

136 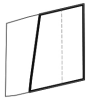

137

138

139

140

141

142

143

144

145

146

147

148

149

150

151

152 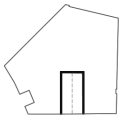

153 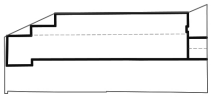

154

155

156

157

158

159

160 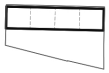

161

162

163

164

165 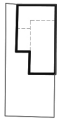

166 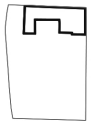

		ACTIVITAT actual	SUP. parcel·la (m²)	SUP. nau (m²)	LONG nau (m)	PROF nau (m)	ALÇADA façana (m)	ANY construcció	TIPOLOGIA de carrer	SITUACIÓ	ESTRATÈGIA / ÚS
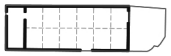	1	Sense activitat	491	346	12	32,5	2 plantes	1978	V1 / V2	**SITUACIÓ 08 — equipament**	**Equipament (E2)**
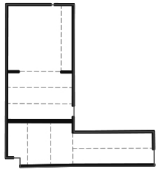	2	Activitat	954	403	8,5	38,5	8,6	1983	V2	**SITUACIÓ 06 — parcel·la enfonsada**	**Activitat existent + Residencial**
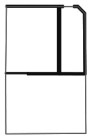	3	Activitat	705	187	6,3	17,5	5,2 2 plantes	1974	V1 / V2	**SITUACIÓ 03 — entre mitgeres orientació nord**	**Equipament**
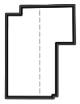	4	Activitat	368	375	24,4	14,8	1,8	1981	V2	**SITUACIÓ 06 — parcel·la enfonsada**	**Activitat**
	5	Parcel·la Buida	210		10	21,15			V1	**SITUACIÓ 01 — entre mitgeres orientació est / oest**	**Espai lliure**
	6	Sense activitat	309	250	11	22,4	6,8	1940	-	**SITUACIÓ 07 — parcel·la envoltada**	**Residencial (canvi dús)**

			ACTIVITAT actual	SUP. parcel·la (m²)	SUP. nau (m²)	LONG nau (m)	PROF nau (m)	ALÇADA façana (m)	ANY construcció	TIPOLOGIA de carrer	SITUACIÓ	ESTRATÈGIA / ÚS
	7		Sense activitat	148	148	12,2	12,2	6,8	1940	V1	**SITUACIÓ 01 — entre mitgeres orientació est / oest**	**Residencial (canvi dús)**
	8		Activitat	128	128	10,6	12,2	6,8	1940	V1	**SITUACIÓ 01 — entre mitgeres orientació est / oest**	**Activitat + Residencial**
	9		Sense activitat	300	230	10,6	21,1	6,8	1940	V2	**SITUACIÓ 02 — entre mitgeres orientació sud**	**Activitat + Residencial**
	10		Sense activitat	255	258	21	12,15	6,8	1940	V1 / V2	**SITUACIÓ 02 — entre mitgeres orientació sud**	**Activitat + Residencial**
	11		Sense activitat	440	376	28,7	12,85	2,1	1962	V2 / V3	**SITUACIÓ 06 — parcel·la enfonsada**	**Activitat + Residencial**
	12		Sense activitat	329	648	16	20,9	2 plantes	1978	V1 / V2	**SITUACIÓ 08 — equipament**	**Equipament (E5)**

		ACTIVITAT actual	SUP. parcel·la (m²)	SUP. nau (m²)	LONG nau (m)	PROF nau (m)	ALÇADA façana (m)	ANY construcció	TIPOLOGIA de carrer	SITUACIÓ	ESTRATÈGIA / ÚS
13		Activitat	341	682	16,25	20,95	2 plantes	1987	V1 / V3	**SITUACIÓ 04 — entre mitgeres passant orientació est / oest**	**Activitat existent + Residencial**
14		Activitat	252	504	12	21	2 plantes	1971	V1 / V3	**SITUACIÓ 04 — entre mitgeres passant orientació est / oest**	**Activitat existent + Residencial**
15		Sense activitat	170	155	11,5	13,6		1965	V3	**SITUACIÓ 01 — entre mitgeres orientació est / oest**	**Residencial**
16		Sense activitat	67	66	17,5	7,6		1955	V1	**SITUACIÓ 01 — entre mitgeres orientació est / oest**	**Residencial**
17		Sense activitat	66	66	17,5	7,6		1960	V1	**SITUACIÓ 01 — entre mitgeres orientació est / oest**	**Residencial**
18		Activitat	83	83	9,55	8,8		1955	V1	**SITUACIÓ 01 — entre mitgeres orientació est / oest**	**Activitat existent + Residencial**

			ACTIVITAT actual	SUP. parcel·la (m²)	SUP. nau (m²)	LONG nau (m)	PROF nau (m)	ALÇADA façana (m)	ANY construcció	TIPOLOGIA de carrer	SITUACIÓ	ESTRATÈGIA / ÚS
	19		Activitat	60	120	8,4	10,1	2 plantes	1959	V1	**SITUACIÓ 01 — entre mitgeres orientació est / oest**	**Residencial**
	20		Activitat	95	151	17,8	10,2	2 plantes	1960	V1	**SITUACIÓ 01 — entre mitgeres orientació est / oest**	**Activitat existent + Residencial**
	21		Activitat	274	275	19,5	12,1	2 plantes	1987	V3	**SITUACIÓ 01 — entre mitgeres orientació est / oest**	**Activitat existent + Residencial**
	22		Activitat	292	292	24,5	11,9		1965	V2 / V3	**SITUACIÓ 04 — entre mitgeres passant orientació est / oest**	**Activitat + Residencial**
	23		Sense activitat	127	128	10,8	11,8		1965	V2 / V3	**SITUACIÓ 04 — entre mitgeres passant orientació est / oest**	**Residencial**
	24		Activitat	203	206	17,3	11,7		1965	V2 / V3	**SITUACIÓ 04 — entre mitgeres passant orientació est / oest**	**Activitat existent + Residencial**

		ACTIVITAT actual	SUP. parcel·la (m²)	SUP. nau (m²)	LONG nau (m)	PROF nau (m)	ALÇADA façana (m)	ANY construcció	TIPOLOGIA de carrer	SITUACIÓ	ESTRATÈGIA / ÚS
25		Sense activitat	82	84	7	11,7		1968	V2 / V3	**SITUACIÓ 04 — entre mitgeres passant orientació est / oest**	**Residencial**
26		Parcel·la buida	114						V2 / V3	**SITUACIÓ 04 — entre mitgeres passant orientació est / oest**	**Residencial**
27		Sense activitat	61	45	7,6	6		1986	V3	**SITUACIÓ 01 — entre mitgeres orientació est / oest**	**Residencial**
28		Sense activitat	86	77	10,6	7,1		1986	V3	**SITUACIÓ 01 — entre mitgeres orientació est / oest**	**Residencial**
29		Sense activitat	96	81	11,7	7		1970	V3	**SITUACIÓ 01 — entre mitgeres orientació est / oest**	**Residencial**
30		Sense activitat	96	82	12	7		1972	V3	**SITUACIÓ 01 — entre mitgeres orientació est / oest**	**Residencial**

		ACTIVITAT actual	SUP. parcel·la (m²)	SUP. nau (m²)	LONG nau (m)	PROF nau (m)	ALÇADA façana (m)	ANY construcció	TIPOLOGIA de carrer	SITUACIÓ	ESTRATÈGIA / ÚS
31		Sense activitat	103	88	12,4	6,8		1962	V3	**SITUACIÓ 01 — entre mitgeres orientació est / oest**	**Residencial**
32		Sense activitat	98	87	12,7	6,8		1962	V2 / V3	**SITUACIÓ 03 — entre mitgeres orientació nord**	**Activitat + Residencial**
33		Sense activitat	240	460	17,85	12,8	2 plantes	1962	V2 / V3	**SITUACIÓ 03 — entre mitgeres orientació nord**	**Activitat + Residencial**
34		Activitat	309	296	17,4	17,9		1979	V3	**SITUACIÓ 01 — entre mitgeres orientació est / oest**	**Activitat existent + Residencial**
35		Sense activitat	266	401	25,9	9,15	2 plantes	1988	V3	**SITUACIÓ 01 — entre mitgeres orientació est / oest**	**Residencial**
36		Activitat	147	452	6,5	15,6	2 plantes	1920	V2 / V3	**SITUACIÓ 02 — entre mitgeres orientació sud**	**Activitat + Residencial**

		ACTIVITAT actual	SUP. parcel·la (m²)	SUP. nau (m²)	LONG nau (m)	PROF nau (m)	ALÇADA façana (m)	ANY construcció	TIPOLOGIA de carrer	SITUACIÓ	ESTRATÈGIA / ÚS
	37	Sense activitat	452		20,4	15,4		1975	V2	**SITUACIÓ 02 — entre mitgeres orientació sud**	**Activitat + Residencial**
	38	Activitat	160	304				1960	V3	**SITUACIÓ 01 — entre mitgeres orientació est / oest**	**Residencial**
	39	Sense activitat	76	160	4,6	13		1962	V3	**SITUACIÓ 01 — entre mitgeres orientació est / oest**	**Residencial**
	40	Sense activitat	71	70	5,5	13		1960	V3	**SITUACIÓ 01 — entre mitgeres orientació est / oest**	**Residencial**
	41	Sense activitat	85	85	6,5	13		1960	V3	**SITUACIÓ 01 — entre mitgeres orientació est / oest**	**Residencial**
	42	Sense activitat	75	76	12,9	5,9		1960	V3	**SITUACIÓ 01 — entre mitgeres orientació est / oest**	**Residencial**

		ACTIVITAT actual	SUP. parcel·la (m²)	SUP. nau (m²)	LONG nau (m)	PROF nau (m)	ALÇADA façana (m)	ANY construcció	TIPOLOGIA de carrer	SITUACIÓ	ESTRATÈGIA / ÚS
43		Activitat	59	120	4	12,5	2 plantes	1960	V3	**SITUACIÓ 01 — entre mitgeres orientació est / oest**	**Activitat existent + Residencial**
44		Activitat	274	277	20,4	12,3		1965	V3	**SITUACIÓ 01 — entre mitgeres orientació est / oest**	**Activitat existent + Residencial**
45		Activitat	68	69	5,4	12,3		1965	V3	**SITUACIÓ 01 — entre mitgeres orientació est / oest**	**Residencial**
46		Sense activitat	83	84	5,85	12,3		1965	V3	**SITUACIÓ 01 — entre mitgeres orientació est / oest**	**Residencial**
47		Sense activitat	128	130	9	12,3		1965	V2 / V3	**SITUACIÓ 03 — entre mitgeres orientació nord**	**Activitat + Residencial**
48		Sense activitat	527	344	6,6	47,3		1960	V2	**SITUACIÓ 03 — entre mitgeres orientació nord**	**Activitat + Residencial**

			ACTIVITAT actual	SUP. parcel·la (m²)	SUP. nau (m²)	LONG nau (m)	PROF nau (m)	ALÇADA façana (m)	ANY construcció	TIPOLOGIA de carrer	SITUACIÓ	ESTRATÈGIA / ÚS
	49		Sense activitat	142	125	8,3	13,5		1960	V2	**SITUACIÓ 03 — entre mitgeres orientació nord**	**Activitat + Residencial**
	50		Sense activitat	138	138	9,2	13,5		1970	V2 / V3	**SITUACIÓ 03 — entre mitgeres orientació nord**	**Activitat + Residencial**
	51		Sense activitat	195	194	9,1	19		1971	V3	**SITUACIÓ 01 — entre mitgeres orientació est / oest**	**Residencial**
	52		Sense activitat	159	90	6,8	11,6		1968	V3	**SITUACIÓ 01 — entre mitgeres orientació est / oest**	**Residencial**
	53		Activitat	483	251	18,3	12		1969	V3	**SITUACIÓ 01 — entre mitgeres orientació est / oest**	**Activitat existent + Residencial**
	54		Sense activitat	425	293	7,3	20	2 plantes	1977	V6 Camí Riera	**SITUACIÓ 03 — entre mitgeres orientació nord**	**Activitat + Residencial**

		ACTIVITAT actual	SUP. parcel·la (m²)	SUP. nau (m²)	LONG nau (m)	PROF nau (m)	ALÇADA façana (m)	ANY construcció	TIPOLOGIA de carrer	SITUACIÓ	ESTRATÈGIA / ÚS
55		Activitat	161	132	6,6	20		1973	V3	**SITUACIÓ 01 — entre mitgeres orientació est / oest**	**Activitat existent + Residencial**
56		Sense activitat	180	125	6,7	19,9		1968	V3	**SITUACIÓ 01 — entre mitgeres orientació est / oest**	**Residencial**
57		Sense activitat	193	272	7,1	19,9	2 plantes	1963	V3	**SITUACIÓ 01 — entre mitgeres orientació est / oest**	**Residencial**
58		Sense activitat	220	200	9,6	19,1		1963	V3	**SITUACIÓ 01 — entre mitgeres orientació est / oest**	**Residencial**
59		Sense activitat	146	128	6,6	19,5		1963	V3	**SITUACIÓ 01 — entre mitgeres orientació est / oest**	**Residencial**
60		Sense activitat	186	185	8,3	18,7		1963	V3	**SITUACIÓ 01 — entre mitgeres orientació est / oest**	**Residencial**

		ACTIVITAT actual	SUP. parcel·la (m²)	SUP. nau (m²)	LONG nau (m)	PROF nau (m)	ALÇADA façana (m)	ANY construcció	TIPOLOGIA de carrer	SITUACIÓ	ESTRATÈGIA / ÚS
61		Activitat	285	126	11,7	12		1979	V2 / V3	**SITUACIÓ 02 — entre mitgeres orientació sud**	**Activitat + Residencial**
62		Sense activitat		250	19,5	12			V2 / V3	**SITUACIÓ 02 — entre mitgeres orientació sud**	**Activitat + Residencial**
63		Sense activitat	194	129	6	15		1975	V3	**SITUACIÓ 01 — entre mitgeres orientació est / oest**	**Residencial**
64		Sense activitat	151	145	6,3	19,5		1977	V3	**SITUACIÓ 01 — entre mitgeres orientació est / oest**	**Residencial**
65		Sense activitat	227	207	9,6	19,7		1974	V3	**SITUACIÓ 01 — entre mitgeres orientació est / oest**	**Residencial**
66		Sense activitat	211	154	7,65	20,2		1970	V3	**CESSIÓ**	**Zona Verda**

			ACTIVITAT actual	SUP. parcel·la (m²)	SUP. nau (m²)	LONG nau (m)	PROF nau (m)	ALÇADA façana (m)	ANY construcció	TIPOLOGIA de carrer	SITUACIÓ	ESTRATÈGIA / ÚS
	67		Activitat	169	170	8,35	20,25		1976	V3	**SITUACIÓ 02 — entre mitgeres orientació sud**	**Activitat existent + Residencial**
	68		Sense activitat	118	117	6,3	18,8		1977	V3	**SITUACIÓ 01 — entre mitgeres orientació est / oest**	**Residencial**
	69		Sense activitat	125	125	6,7	18,6		1977	V3	**SITUACIÓ 01 — entre mitgeres orientació est / oest**	**Residencial**
	70		Sense activitat	136	136	7,5	18,5		1977	V3	**SITUACIÓ 01 — entre mitgeres orientació est / oest**	**Residencial**
	71		Sense activitat	128	128	7	18,4		1977	V2 / V3	**SITUACIÓ 03 — entre mitgeres orientació nord**	**Activitat + Residencial**
	72		Activitat	210	99	6,2	15,3		1973	V2 / V3	**SITUACIÓ 02 — orientació sud**	**Activitat + Residencial**

		ACTIVITAT actual	SUP. parcel·la (m²)	SUP. nau (m²)	LONG nau (m)	PROF nau (m)	ALÇADA façana (m)	ANY construcció	TIPOLOGIA de carrer	SITUACIÓ	ESTRATÈGIA / ÚS
73		Activitat	208	99	6,2	15,3		1973	V3	**SITUACIÓ 04 — entre mitgeres passant orientació est / oest**	**Residencial**
74		Sense activitat	189	75	6	12,2		1968	V3	**SITUACIÓ 04 — entre mitgeres passant orientació est / oest**	**Residencial**
75		Sense activitat	114	74	6	12,2		1968	V3	**SITUACIÓ 04 — entre mitgeres passant orientació est / oest**	**Residencial**
76		Sense activitat	141	63	6	10,55		1960	V6 Camí verd Riera	**Cessió a Zona Verda**	**Residencial**
77		Sense activitat	211	213				1987	V5 / V3	**SITUACIÓ 03 — entre mitgeres orientació nord**	**Activitat + Residencial**
78		Activitat	562	336				1987	V3	**SITUACIÓ 01 — entre mitgeres orientació est / oest**	**Activitat existent + Residencial**

			ACTIVITAT actual	SUP. parcel·la (m²)	SUP. nau (m²)	LONG nau (m)	PROF nau (m)	ALÇADA façana (m)	ANY construcció	TIPOLOGIA de carrer	SITUACIÓ	ESTRATÈGIA / ÚS
	79		Activitat	562	554				1987	V3	**SITUACIÓ 04 — entre mitgeres passant orientació est / oest**	**Activitat existent + Residencial**
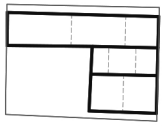	80		Sense activitat	1189	1977			3 plantes	1960	V3	**SITUACIÓ 02 — entre mitgeres orientació sud**	**Residencial**
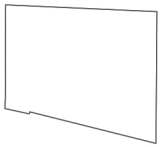	81		Parcel·la buida	1233						V6 Camí Riera	**CESSIÓ**	**Zona Verda**
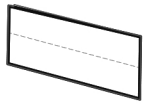	82		Sense activitat	577	576				1969	V6 Camí Riera	**SITUACIÓ 03 — entre mitgeres orientació nord**	**Residencial**
	83		Sense activitat	136	112				1970	V3	**SITUACIÓ 01 — entre mitgeres orientació est / oest**	**Residencial**
	84		Sense activitat	149	586			2 plantes	1970	V2 / V3	**SITUACIÓ 02 — entre mitgeres orientació sud**	**Activitat + Residencial**

		ACTIVITAT actual	SUP. parcel·la (m²)	SUP. nau (m²)	LONG nau (m)	PROF nau (m)	ALÇADA façana (m)	ANY construcció	TIPOLOGIA de carrer	SITUACIÓ	ESTRATÈGIA / ÚS
85		Sense activitat	144	144				1967	V2	**SITUACIÓ 02 — entre mitgeres orientació sud**	**Activitat + Residencial**
86		Parcel·la buida	169	-					V2	**SITUACIÓ 02 — entre mitgeres orientació sud**	**Activitat + Residencial**
87		Sense activitat	339	337				1976	V2 / V3	**SITUACIÓ 02 — entre mitgeres orientació sud**	**Activitat + Residencial**
88		Sense activitat	156	150				1961	V3	**SITUACIÓ 01 — entre mitgeres orientació est / oest**	**Residencial**
89		Sense activitat	78	75				1960	V6 Camí Riera	**SITUACIÓ 06 — parcel·la enfonsada**	**Residencial**
90		Activitat	255	250				1987	V3	**SITUACIÓ 01 — entre mitgeres orientació est / oest**	**Activitat + Residencial**

			ACTIVITAT actual	SUP. parcel·la (m²)	SUP. nau (m²)	LONG nau (m)	PROF nau (m)	ALÇADA façana (m)	ANY construcció	TIPOLOGIA de carrer	SITUACIÓ	ESTRATÈGIA / ÚS
	91		Sense activitat	390	348				1987	V5 / V3	**SITUACIÓ 03 — entre mitgeres orientació nord**	**Activitat + Residencial**
	92		Activitat	579	526				1984	V2 / V3	**SITUACIÓ 04 — entre mitgeres passant orientació est / oest**	**Activitat + Residencial**
	93		Activitat	823	831				1976	V3	**SITUACIÓ 04 — entre mitgeres passant orientació est / oest**	**Activitat existent + Residencial**
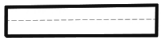	94		Activitat	325	313				1975	V3	**SITUACIÓ 04 — entre mitgeres passant orientació est / oest**	**Activitat existent + Residencial**
	95		Activitat	158	302				1965	V3	**SITUACIÓ 01 — entre mitgeres orientació est / oest**	**Activitat existent + Residencial**
	96		Sense activitat	373	338				1971	V3	**SITUACIÓ 04 — entre mitgeres passant orientació est / oest**	**Residencial**

		ACTIVITAT actual	SUP. parcel·la (m²)	SUP. nau (m²)	LONG nau (m)	PROF nau (m)	ALÇADA façana (m)	ANY construcció	TIPOLOGIA de carrer	SITUACIÓ	ESTRATÈGIA / ÚS
	7	Sense activitat	155	125				1968	V3	**SITUACIÓ 01 — entre mitgeres orientació est / oest**	**Residencial**
	3	Sense activitat	161	308			2 plantes	1960	V3	**SITUACIÓ 06 — parcel·la enfonsada**	**Residencial**
	99	Sense activitat	159	133				1968	V3	**SITUACIÓ 02 — entre mitgeres orientació sud**	**Activitat + Residencial**
	00	Activitat	152	215			2 plantes	1970	V3	**SITUACIÓ 02 — entre mitgeres orientació sud**	**Activitat + Residencial**
	101	Parcel·la buida	477	-					V2 / V3	**CESSIÓ**	**Zona Verda**
	102	Sense activitat	122	244				1960	V2 / V3	**SITUACIÓ 08 — equipament**	**Equipament (E3)**

			ACTIVITAT actual	SUP. parcel·la (m²)	SUP. nau (m²)	LONG nau (m)	PROF nau (m)	ALÇADA façana (m)	ANY construcció	TIPOLOGIA de carrer	SITUACIÓ	ESTRATÈGIA / ÚS
	103		Activitat	247	164				1964	V3	**SITUACIÓ 06 — parcel·la enfonsada**	**Residencial**
	104		Activitat	159	98				1985	V2 / V3	**SITUACIÓ 03 — entre mitgeres orientació nord**	**Activitat + Residencial**
	105		Sense activitat	74	74				1975	V3	**SITUACIÓ 01 — entre mitgeres orientació est / oest**	**Residencial**
	106		Sense activitat	102	198			2 plantes	1965	V3	**SITUACIÓ 01 — entre mitgeres orientació est / oest**	**Residencial**
	107		Parcel·la buida	397	-					V3 Passant	**SITUACIÓ 04 — entre mitgeres passant orientació est / oest**	**Residencial**
	108		Parcel·la buida	245	-					V3	**SITUACIÓ 02 — entre mitgeres orientació sud**	**Residencial**

			ACTIVITAT actual	SUP. parcel·la (m²)	SUP. nau (m²)	LONG nau (m)	PROF nau (m)	ALÇADA façana (m)	ANY construcció	TIPOLOGIA de carrer	SITUACIÓ	ESTRATÈGIA / ÚS
	109		Parcel·la buida	492	-					V2 / V3	**CESSIÓ**	**Zona Verda**
	110		Activitat	604	604				1987	V2	**SITUACIÓ 02 — entre mitgeres orientació sud**	**Activitat + Residencial**
	111		Activitat	531	497				1987	V2 / V3	**SITUACIÓ 02 — entre mitgeres orientació sud**	**Activitat + Residencial**
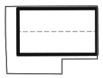	112		Sense activitat	395	283				1970	V3	**SITUACIÓ 01 — entre mitgeres orientació est / oest**	**Residencial**
	113		Activitat	333	600			2 plantes	2003	V3	**SITUACIÓ 01 — entre mitgeres orientació est / oest**	**Activitat existent + Residencial**
	114		Sense activitat	107	104				1975	V3	**SITUACIÓ 01 — entre mitgeres orientació est / oest**	**Residencial**

		ACTIVITAT actual	SUP. parcel·la (m²)	SUP. nau (m²)	LONG nau (m)	PROF nau (m)	ALÇADA façana (m)	ANY construcció	TIPOLOGIA de carrer	SITUACIÓ	ESTRATÈGIA / ÚS
	115	Sense activitat	145	140				1964	V2 / V3	**SITUACIÓ 03 — entre mitgeres orientació nord**	**Activitat + Residencial**
	116	Sense activitat	171	278				1962	V3	**SITUACIÓ 03 — entre mitgeres orientació nord**	**Activitat + Residencial**
	117	Sense activitat	74	74				1965	V3	**SITUACIÓ 03 — entre mitgeres orientació nord**	**Activitat + Residencial**
	118	Sense activitat	109	107				1965	-	**SITUACIÓ 07 — parcel·la envoltada**	**CESSIÓ**
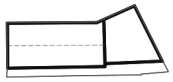	119	Sense activitat	583	470				1985	V2 / V3	**SITUACIÓ 03 — entre mitgeres orientació nord**	**Activitat + Residencial**
	120	Parcel·la buida	207	-					V2	**SITUACIÓ 05 — semi enfonsada en topografia**	**Residencial**

		ACTIVITAT actual	SUP. parcel·la (m²)	SUP. nau (m²)	LONG nau (m)	PROF nau (m)	ALÇADA façana (m)	ANY construcció	TIPOLOGIA de carrer	SITUACIÓ	ESTRATÈGIA / ÚS
	121	Parcel·la buida	361	-					V2 / V4	**SITUACIÓ 05 — semi enfonsada en topografia**	**Activitat**
	122	Parcel·la buida	271	-					V4	**SITUACIÓ 05 — semi enfonsada en topografia**	**Activitat**
	123	Sense activitat	472	453				1987	V3	**SITUACIÓ 01 — entre mitgeres orientació est / oest**	**Residencial**
	124	Parcel·la buida	271	-					V4	**SITUACIÓ 05 — semi enfonsada en topografia**	**Activitat**
	125	Parcel·la buida	537	-					V4	**CESSIÓ**	**Viari**
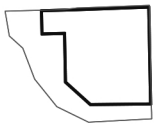	126	Sense activitat	935	611			2 plantes	2001	V4	**SITUACIÓ 08 — equipament**	**Equipament (E1)**

		ACTIVITAT actual	SUP. parcel·la (m²)	SUP. nau (m²)	LONG nau (m)	PROF nau (m)	ALÇADA façana (m)	ANY construcció	TIPOLOGIA de carrer	SITUACIÓ	ESTRATÈGIA / ÚS
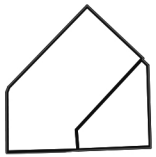	127	Activitat	1077	1576			2 plantes	1987	V4	**SITUACIÓ 05 — semi enfonsada en topografia**	**Activitat**
	128	Sense activitat	428	404				1978	V4	**SITUACIÓ 05 — semi enfonsada en topografia**	**Activitat**
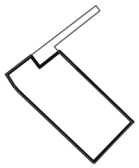	129	Sense activitat	503	427				1978	V4	**SITUACIÓ 05 — semi enfonsada en topografia**	**Activitat**
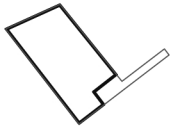	130	Sense activitat	495	413				1978	V4	**SITUACIÓ 05 — semi enfonsada en topografia**	**Activitat**
	131	Activitat	350	334				1978	V4	**SITUACIÓ 05 — semi enfonsada en topografia**	**Activitat**
	132	Parcel·la buida	510	-					V4	**SITUACIÓ 05 — semi enfonsada en topografia**	**Activitat**

			ACTIVITAT actual	SUP. parcel·la (m²)	SUP. nau (m²)	LONG nau (m)	PROF nau (m)	ALÇADA façana (m)	ANY construcció	TIPOLOGIA de carrer	SITUACIÓ	ESTRATÈGIA / ÚS
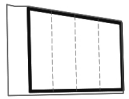	133		Activitat	695	495				1978	V4	**SITUACIÓ 05 — semi enfonsada en topografia**	**Activitat**
	134		Sense activitat	200	412			2 plantes	1986	V4	**SITUACIÓ 05 — semi enfonsada en topografia**	**Activitat**
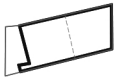	135		Sense activitat	347	283				1980	V4	**SITUACIÓ 05 — semi enfonsada en topografia**	**Activitat**
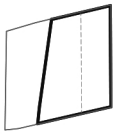	136		Sense activitat	750	478				1985	V4	**SITUACIÓ 05 — semi enfonsada en topografia**	**Activitat**
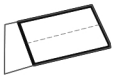	137		Sense activitat	320	488				1983	V4	**SITUACIÓ 05 — semi enfonsada en topografia**	**Activitat**
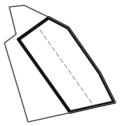	138		Activitat	583	322				1985	V4	**SITUACIÓ 05 — semi enfonsada en topografia**	**Activitat**

			ACTIVITAT actual	SUP. parcel·la (m²)	SUP. nau (m²)	LONG nau (m)	PROF nau (m)	ALÇADA façana (m)	ANY construcció	TIPOLOGIA de carrer	SITUACIÓ	ESTRATÈGIA / ÚS
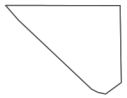	139		Sense activitat	242	204				1967	V3 / V4	**CESSIÓ**	**Zona Verda**
	140		Sense activitat	186	152				1975	V3	**SITUACIÓ 02 — entre mitgeres orientació sud**	**Activitat + Residencial**
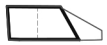	141		Parcel·la buida	299	-					V3	**SITUACIÓ 02 — entre mitgeres orientació sud**	**Activitat + Residencial**
	142		Sense activitat	180	360			2 plantes	1975	V3	**SITUACIÓ 01 — entre mitgeres orientació est / oest**	**Activitat + Residencial**
	143		Sense activitat	175	164				1975	V4	**SITUACIÓ 01 — entre mitgeres orientació est / oest**	**Activitat + Residencial**
	144		Sense activitat	180	163				2009	V3	**SITUACIÓ 01 — entre mitgeres orientació est / oest**	**Activitat + Residencial**

			ACTIVITAT actual	SUP. parcel·la (m²)	SUP. nau (m²)	LONG nau (m)	PROF nau (m)	ALÇADA façana (m)	ANY construcció	TIPOLOGIA de carrer	SITUACIÓ	ESTRATÈGIA / ÚS
	145		Activitat	159	159				1999	V3	**SITUACIÓ 01 — entre mitgeres orientació est / oest**	**Activitat existent + Residencial**
	146		Activitat	406	812			2 plantes	1978	V3	**SITUACIÓ 01 — entre mitgeres orientació est / oest**	**Activitat existent + Residencial**
	147		Activitat	165	165				1973	V3	**SITUACIÓ 01 — entre mitgeres orientació est / oest**	**Residencial**
	148		Sense activitat	160	284			2 plantes	2006	V3	**SITUACIÓ 01 — entre mitgeres orientació est / oest**	**Residencial**
	149		Sense activitat	159	149				1975	V3	**SITUACIÓ 01 — entre mitgeres orientació est / oest**	**Activitat existent + Residencial**
	150		Activitat	157	141				1973	V3	**SITUACIÓ 01 — entre mitgeres orientació est / oest**	**Residencial**

			ACTIVITAT actual	SUP. parcel·la (m²)	SUP. nau (m²)	LONG nau (m)	PROF nau (m)	ALÇADA façana (m)	ANY construcció	TIPOLOGIA de carrer	SITUACIÓ	ESTRATÈGIA / ÚS
	1		Sense activitat	417	386				1965	V3	**SITUACIÓ 03 — entre mitgeres orientació nord**	**Residencial**
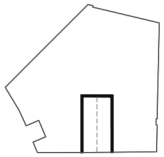	2		Sense activitat	292	292				1970	V2 / V3	**SITUACIÓ 05 — semi enfonsada en topografia**	**Activitat + Residencial**
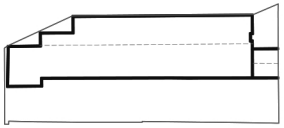	3		Activitat	1980	1000				1960	V4	**SITUACIÓ 05 — semi enfonsada en topografia**	**Activitat**
	4		Sense activitat	1194	184				1984	V2	**SITUACIÓ 05 — semi enfonsada en topografia**	**Activitat**
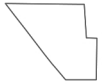	5		Sense activitat	265	530			2 plantes	1983	V4	**SITUACIÓ 05 — semi enfonsada en topografia**	**Activitat**
	156		Parcel·la buida	211	211			2 plantes	1975	V2/V3	**SITUACIÓ 02 — entre mitgeres orientació sud**	**Residencial + Activitat**

			ACTIVITAT actual	SUP. parcel·la (m²)	SUP. nau (m²)	LONG nau (m)	PROF nau (m)	ALÇADA façana (m)	ANY construcció	TIPOLOGIA de carrer	SITUACIÓ	ESTRATÈGIA / ÚS
	157		Parcel·la buida	231	-					V2	**SITUACIÓ 02 — entre mitgeres orientació sud**	**Residencial + Activitat**
	158		Parcel·la buida	235	-					V2	**SITUACIÓ 02 — entre mitgeres orientació sud**	**Residencial**
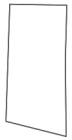	159		Parcel·la buida	580	-					V2	**CESSIÓ**	**Viari**
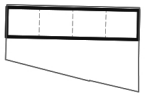	160		Sense activitat	656	564			2 plantes	1971	V3	**SITUACIÓ 04 — entre mitgeres passant orientació est / oest**	**Residencial**
	161		Parcel·la buida	1053	670				2004	V4	**CESSIÓ**	**Zona Verda**
	162		Sense activitat	439	515			2 plantes	1975	V3	**SITUACIÓ 02 — entre mitgeres orientació sud**	**Residencial**

			ACTIVITAT actual	SUP. parcel·la (m²)	SUP. nau (m²)	LONG nau (m)	PROF nau (m)	ALÇADA façana (m)	ANY construcció	TIPOLOGIA de carrer	**SITUACIÓ**	**ESTRATÈGIA / ÚS**
	163		Parcel·la buida	177	-					V4	**SITUACIÓ 02 — entre mitgeres orientació sud**	**Residencial**
	164		Parcel·la buida	643						V4	**SITUACIÓ 04 — entre mitgeres passant orientació est / oest**	**Residencial**
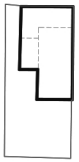	165		Activitat	714	311			2 plantes	1975	V3	**SITUACIÓ 08 — equipament**	**Equipament (E3)**
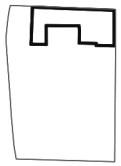	166		Residencial	1126	193			2 plantes	1974	V4	**SITUACIÓ 03 — entre mitgeres orientació nord**	**Residencial**