

CASTELL ERAMPRUNYA
CONSTRUÏT AL SEGLE X
CENTRE D'EXPOSICIONS

ZONES ESCALADA
PENYA GINESTA
ROCA NEGRA
DONA MORTA

VILADECANS
SUPERFÍCIE 20,0 km²
POBLACIÓ: 65780 hab.
DENSITAT: 3258 hab./km²

RAMBLA JOAQUIM VAYREDA
BARS
TENDES DE MODA
ENTRETENIMENT I SERVEIS


CASTELLDEFELS
SUPERFÍCIE 12,80 km²
POBLACIÓ: 64900 hab.
DENSITAT: 4938 hab./km²

UPC CASTELLDEFELS
EETAC: ENGINYERIA D'INFORMÀTICA
INGENYERIA D'ARQUITECTURA
INGENYERIA TÈCNICA
ESAB: CIÈNCIES QUÍMIQUES I GASTRONOMIQUES
ENGINYERIA AGRÍCOLA
ENGINYERIA AMBIENTAL I DE PARCS
ENGINYERIA DE SISTEMES BIOLÒGICS

CANAL OLÍMPIC
CONSTRUÏT PELS JOCS OLÍMPICS
DE 1992
PÚBLIC

ÀREA RECREATIVA LA SENTIU
DEIXADESA I POC ÚS
35 TAULES
NO DISPOSA DE BARRACOS

PLATGES
MÉS DE 5 KM DE SORRA



- Arpella *Cinclus arvensis*
- Coriol camanegre *Charadrius alexandrinus*
- Atalanta o rei *Vanessa atalanta*
- DragoComú *Podiceps cornutus*
- Pollancre *Populus nigra*
- Om *Linus catharticus*
- Tótil Comú *Alytes obstetricans*
- Granota Verdà Ibèrica *Pseudis punctata*
- Tortuga de riure *Emydoidea blandingii*
- Orquídia *Orchis masculina*
- Esquirol *Sciurus vulgaris*
- Pi Pinyoner *Pinus pinaster*
- Martinet de nit *Nyctala nyctala*
- Gavina Comú *Tringa vulgaris*
- EriçComú *Eumeces lusitanicus*

Estudi

Estudi general del territori de Gavà amb el delta del Llobregat i Castelldefels. Es tenen en compte espais d'activitat d'interès a aquesta escala, ecosistemes existents, recorreguts i organització urbana i industrial.

Quatre franges

_El centre urbà, molt consolidat i amb necessitat de creixement demostrat al veure's obligat a situar els grans equipaments a la perifèria del poble degut al caràcter dens del centre.

_El polígon disposa de vies pensades per a tràilers, espais residuals de grans dimensions i naus industrials sense ús estipulat.

Cal remarcar que pla urbanística actual, preveu dues ampliacions, una a la franja industrial, i una altre a la franja marítima.

_La zona verda destacada per la seva planeïtat i l'explotació agrícola organitzada per un sistema intercalat de canals i camins.

_La zona marítima, també necessita una expansió i ressalta l'àmplia quantitat d'habitatge unifamiliars.

Eix Vertebrador

Creua i connecta totes les franges.

Necessitats

Gavà es troba confinada veient-se obligat a evolucionar cap a la muntanya; necessita expandir-se. Així com la zona industrial i Gavà mar. Però el parc agrari i el delta del Llobregat s'ha de protegir per mantenir la seva riquesa ecosistèmica.

MIRADES

[0117]

Rehabilitant Gavà

Quatre realitats
connectades

amb Andrea Arasa i Adrià deLuna

Tap VI - 2017 - Manel

[Urbanisme | Paisatgisme]

Analitzant l'entorn de Gavà detectem 4 franges de molt diferent característica connectades per xarxes lineals amb nexes o punts d'activitat. Els elements articulen un sistema amb diferents necessitats d'actuació que desenvolupats sobre una línia temporal. L'actuació constarà en; Pacificar la zona industrial. Donar d'un límit als dits expansius de Gavà mar. Donar accessibilitat al parc agrari per sensibilitzar-s'hi i crear espais educacionals mitjançant una via verda connectada amb Barcelona i Castelldefels.

Inspirat en Ciutat de Repòs i Vacances GATCPAC i la Villette M.Gardinetti



Eix Vertebrado

Donar identitat i gruix d'activitat a l'eix. Accessible i senyalitzat des de totes les franges. Idea d'experimentar els diferents caràcters d'aquestes.

Reconeixement visual

Establir punts elevats per reconèixer el territori circumdant. La muntanya ja existent a Gavà o els complexes turístics de Gavà mar i nous miradors a la zona agrària.

Límits entre franges

Tractar, segons franja veïna el límit entre elles. Gavà es vol anar integrant a la zona industrial, capacitat d'allotjar festivitats, equipaments de gran envergadura, mercats i tallers artesanals. Mentre que a Gavà mar, es volen establir culs de sac per tal de no permetre l'expansió cap al parc agrari.


Activitat creuada

Promoure activitats que facin ús de diverses franges i aproximar els espais als residents de Barcelona, Gavà, Castelldefels... sensibilitzar-se, educar-se i apoderar-se del territori per l'ús.

Temporalitat

Cada actuació té un ritme. Les velocitats i temporalitats d'actuació es separen en fases que donen espai a l'evolució projectual determinada.

1:10.000



ESTRATÈGIA

[0117]

Rehabilitant Gavà

Quatre realitats
connectades

amb Andrea Arasa i Adrià deLuna

Tap VI - 2017 - Manel

[Urbanisme | Paisatgisme]

Analitzant l'entorn de Gavà detectem 4 franges de molt diferent característica connectades per xarxes lineals amb nexes o punts d'activitat. Els elements articulen un sistema amb diferents necessitats d'actuació que desenvolupats sobre una línia temporal. L'actuació constarà en; Pacificar la zona industrial. Donar d'un límit als dits expansius de Gavà mar. Donar accessibilitat al parc agrari per sensibilitzar-s'hi i crear espais educacionals mitjançant una via verda connectada amb Barcelona i Castelldefels.

Inspirat en Ciutat de Repòs i Vacances GATCPAC i la Villette M.Gardinetti



VIA VERDA

Connectivitat

Reconnectar Barcelona amb el Llobregat i la costa Daurada mitjançant una derivació de la ronda verda de Barcelona creuant realitats del territori com són l'aeroport, el Delta del Llobregat, el parc agrari i finalment arribar al complex universitari de Castelldefels per sobre del Canal Olímpic per continuar cap al Sud.

Aproximació a l'entorn

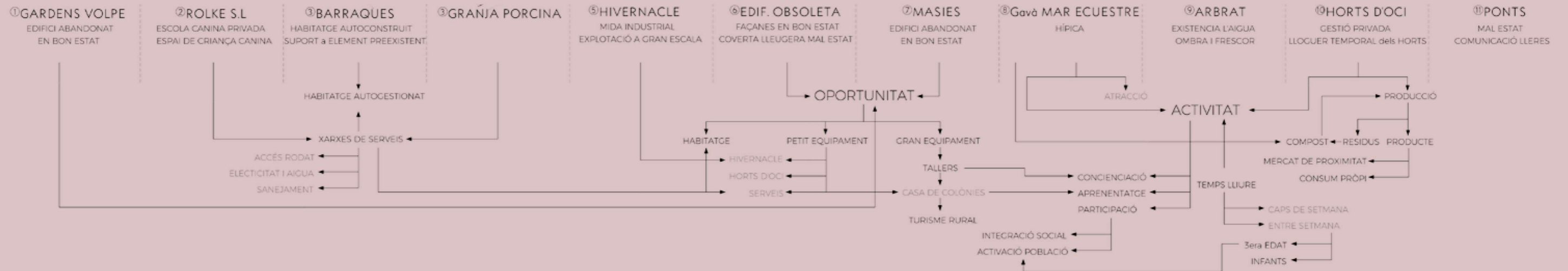
Aproximar el parc a la població a través de la Via al crear-hi espais d'oci i repòs. Complementant-se amb equipaments educatius privats. Es ressegueix el canal amb més caudal per fer possible l'ambient d'ombra.

Rehabilitació

Instantivar la rehabilitació del patrimoni arquitectònic rural com són les masies, coberts d'eines, estables i ponts de pedra. Mantenint també l'entorn que les forma.



1:5.000



PROPOSTA

[0117]

Rehabilitant Gavà

Quatre realitats
connectades

Tap VI - 2017 - Manel

[Urbanisme | Paisatgisme]

Analitzant l'entorn de Gavà detectem 4 franges de molt diferent característica connectades per xarxes lineals amb nexes o punts d'activitat. Els elements articulen un sistema amb diferents necessitats d'actuació que desenvolupats sobre una línia temporal. L'actuació constarà en; Pacificar la zona industrial. Donar d'un límit als dits expansius de Gavà mar. Donar accessibilitat al parc agrari per sensibilitzar-s'hi i crear espais educacionals mitjançant una via verda connectada amb Barcelona i Castelldefels.

Inspirat en Ciutat de Repós i Vacances GATCPAC i la Villette M.Gardinetti

VIA VERDA

Identitat

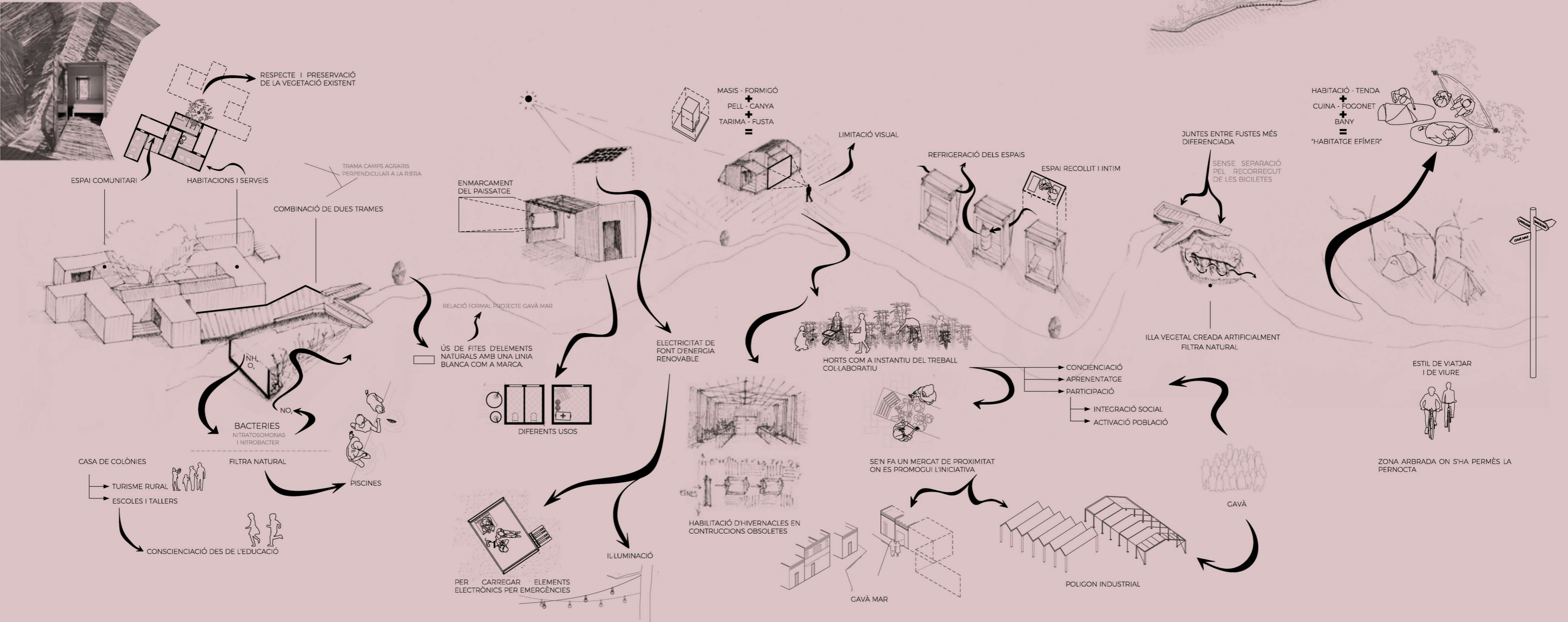
Intent de continuar amb la materialitat present a les construccions existents, utilitzant la pedra i el formigó per les construccions, la canya per la creació d'ombra (molt necessària en el parc) i la fusta per les passeres. Creant una imatge d'identitat juntament amb mobiliari i fites particulars.

Identitat

L'organització del camps es crea a partir de camins de terra i canals de formigó que baixen de la serralada Prelitoral a trobar el Llobregat. S'escull el canal amb més caudal per fer un continu de basses i piscines amb vegetació i graves per filtrar-la i recuperar l'ecosistema aquàtic.

Pernocta

Per promoure l'esport i una estada conscient, es prohibeix l'acampada i només es permet la pernocta (dormir-plantar tenda de 20h a 8h recollint els propis residus) a l'aire lliure. S'habiliten unes zones lliures on això és possible. Model transitori d'estada.



PROPOSTA

[0117]

Rehabilitant Gavà

Quatre realitats
connectades

Tap VI - 2017 - Manel

[Urbanisme | Paisatgisme]

Analitzant l'entorn de Gavà detectem 4 franges de molt diferent característica connectades per xarxes lineals amb nexes o punts d'activitat. Els elements articulen un sistema amb diferents necessitats d'actuació que desenvolupats sobre una línia temporal. L'actuació constarà en; Pacificar la zona industrial. Donar d'un límit als dits expansius de Gavà mar. Donar accessibilitat al parc agrari per sensibilitzar-s'hi i crear espais educacionals mitjançant una via verda connectada amb Barcelona i Castelldefels.

Inspirat en Ciutat de Repós i Vacances GATCPAC i la Villette M.Gardinetti