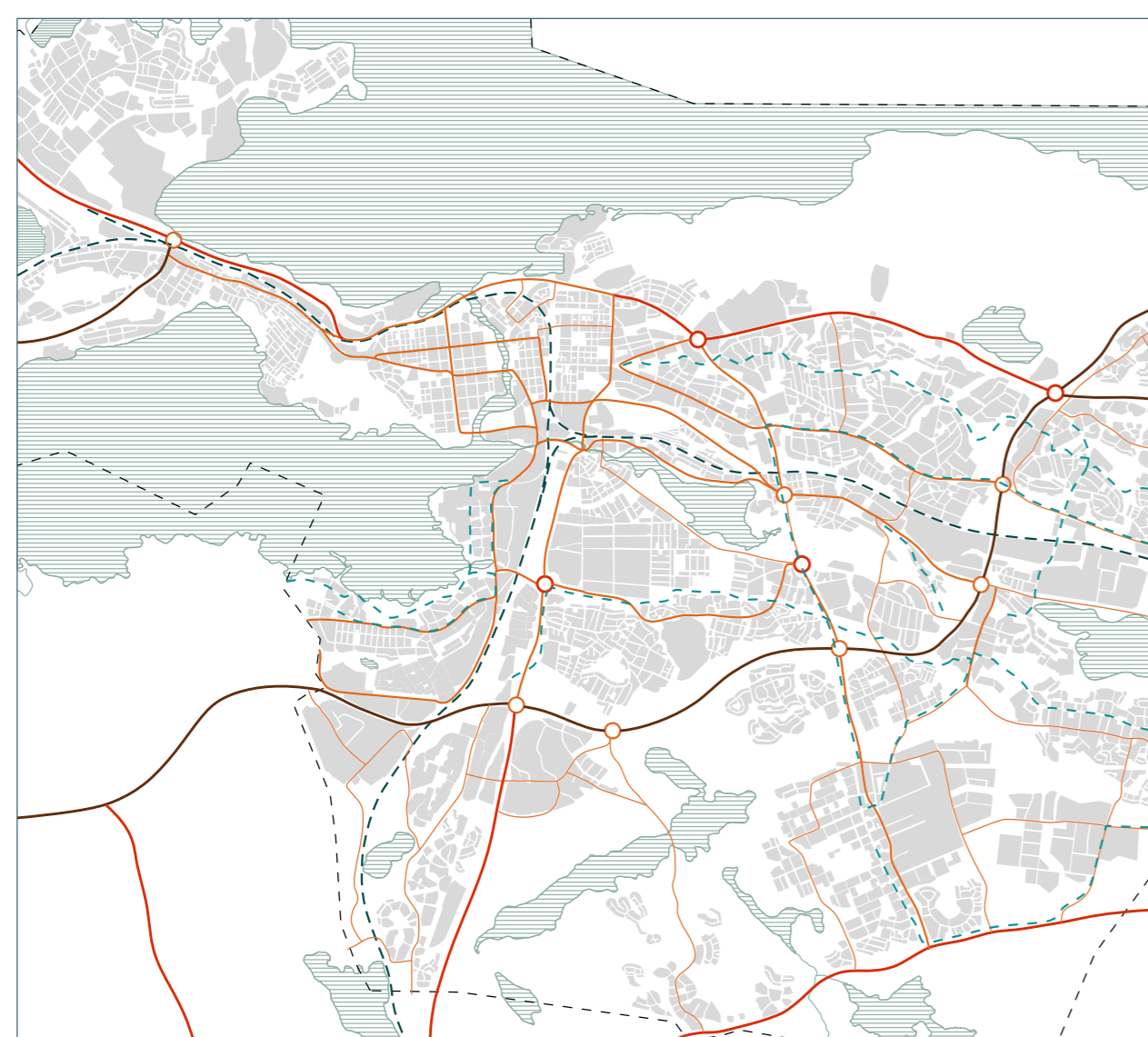



TAMPERE

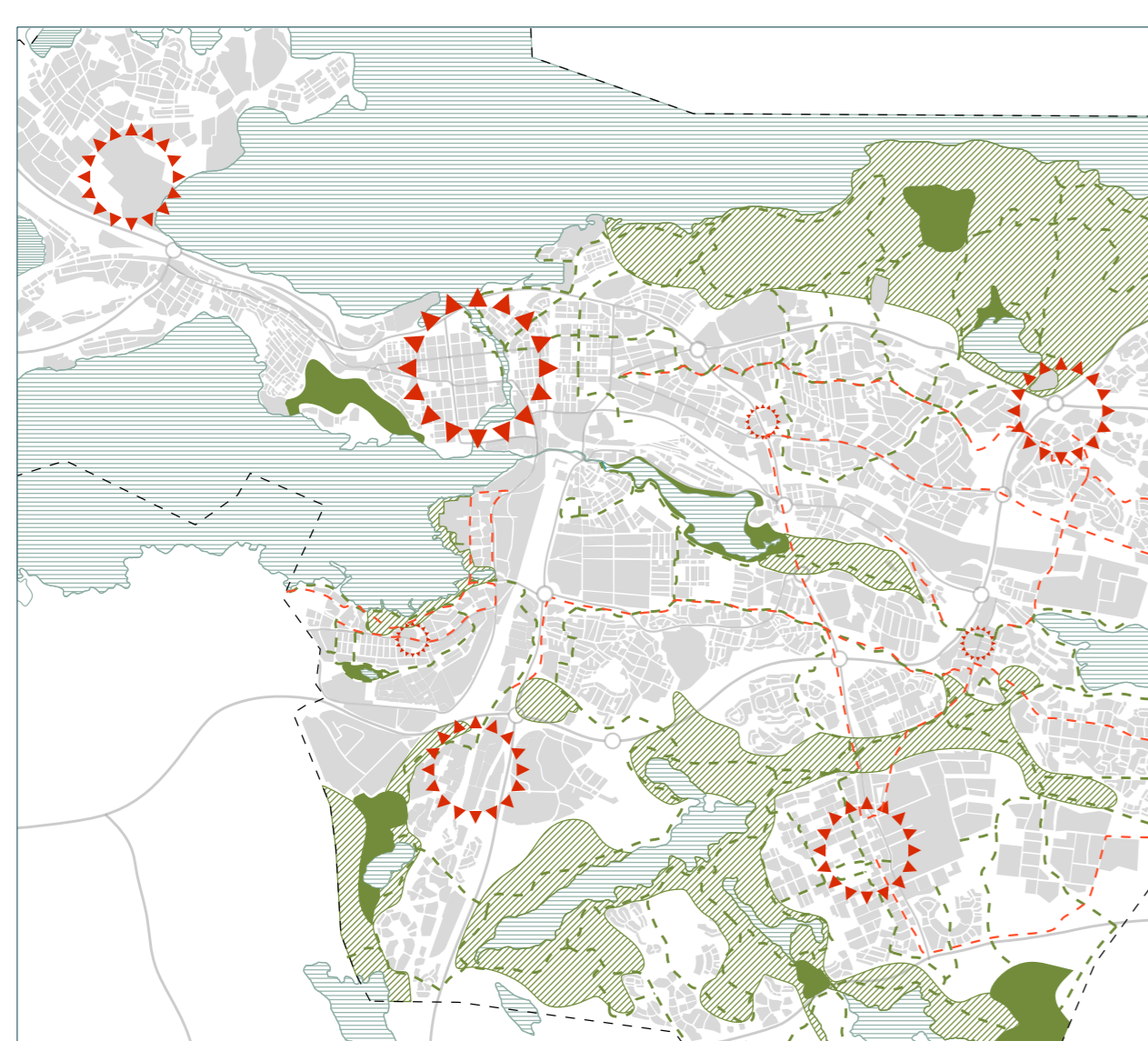
Tampere és una ciutat finlandesa situada 170km al nord de la capital Helsinki. La seva població és de gairebé 224.000 habitants, la segona ciutat més poblada del país, i la més gran de la part interior. Es troba entre dos llacs, Pyhäjärvi al sud, i Näsälielkä al nord. Actualment la ciutat té grans zones verdes i un centre industrial amb fàbriques de teixits principalment. És un gran centre cultural ja que consta de conservatori de música, instituts superiors, teatres, una orquestra filarmònica, i tres universitats amb 40.000 estudiants. Aquest caràcter universitari i l'evolució que ha tingut en els últims anys fa que Tampere sigui una segona capital.



XARXA DE CARRETERES I MOBILITAT



- Autovia
- Carretera nacional
- Avingudes principals
- Carrer principal de districte
- Carril bici
- Ferrocarril



ÀREES VERDES I PARCS PÚBLICS

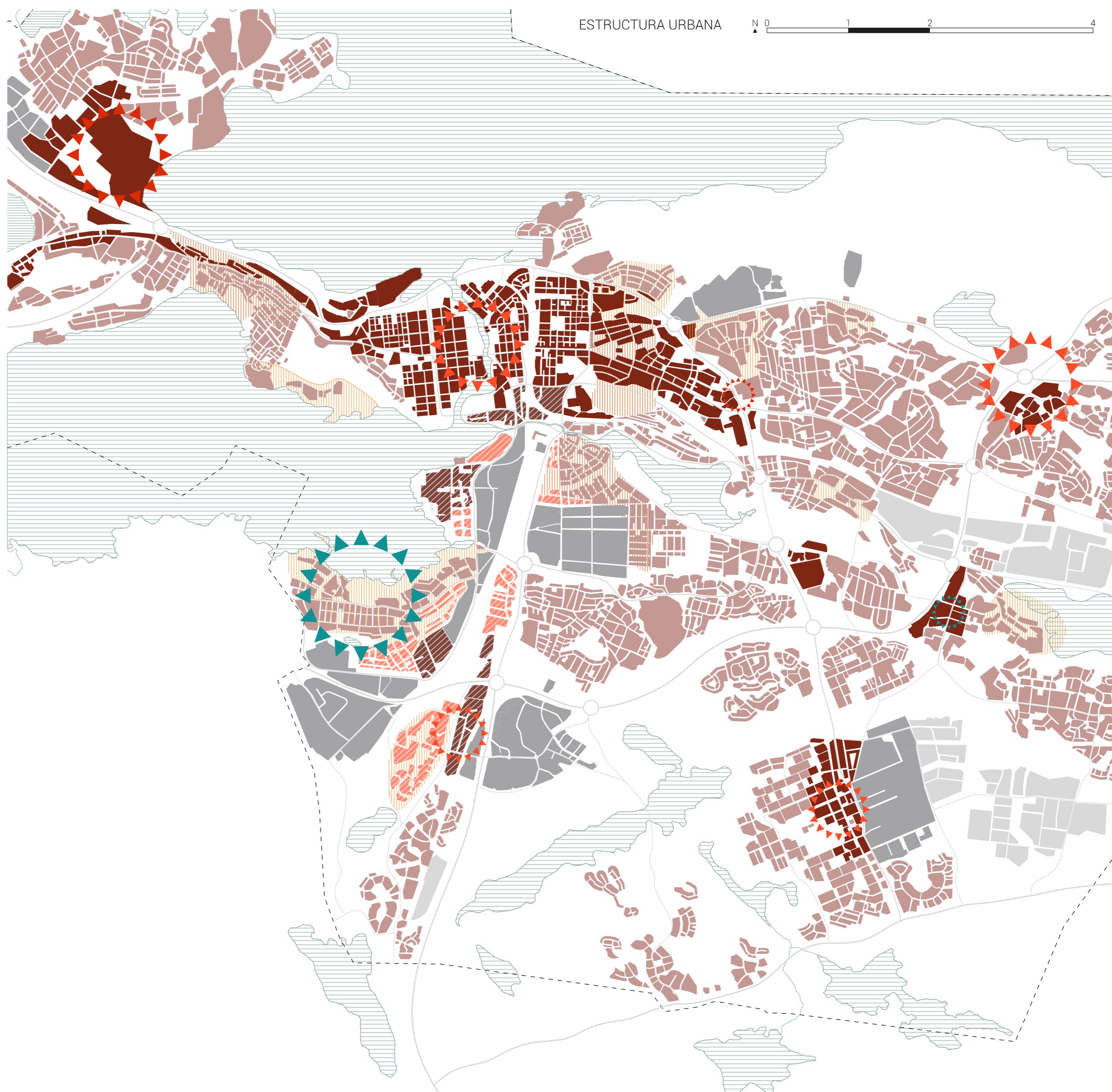


ZONES VERDES PÚBLIQUES

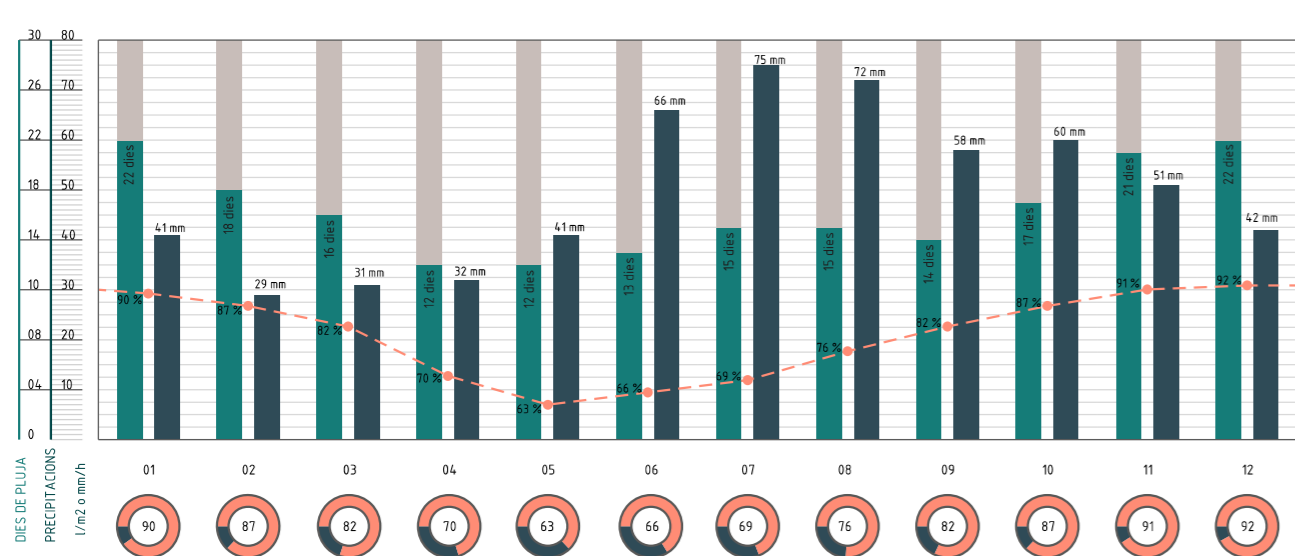
- Llacs
- Espais de reserves naturals
- Connexions i avingudes verdes
- Xarxa de parcs centrals
- Carril bici
- Centre de districte

- CENTRE CIUTAT**
Àrea reservada per a serveis públics i privats, negocis, i habitatges, com també espais de lleure i activitats culturals. Locals en planta baixa, principalment petits negocis i oficines i apartaments en plantes superiors. L'espai públic transitat per vianants, bicicletes i transport públic principalment. Les activitats de la zona fomenten versatilitat de funcions i la creació d'un entorn sostenible i urbà.
- CENTRE RECREACIONAL**
Àrea desenvolupada com a zona d'habitatge, blocs de treballs, serveis i lleure, basada sobretot en bon transport públic. Àrees que respecten l'entorn adequant-se a cada ús del sol de la zona.
- HABITATGE I RECREATIU**
Àrea d'habitatges desenvolupada desde la perspectiva de l'ús recreacional inicial, mantenint l'entorn i connexions ecològiques.
- ZONA RESIDENCIAL**
Àrea reservada principalment a habitatges i funcions relacionades, com esbarjo i zones verdes protegides, serveis públics i locals.
- EDIFICI ÀREA O OBJECTE CULTURAL**
De caràcter nacional. Les mesures de desenvolupament a la zona s'han d'ajustar als requisits del significatiu entorn cultural.

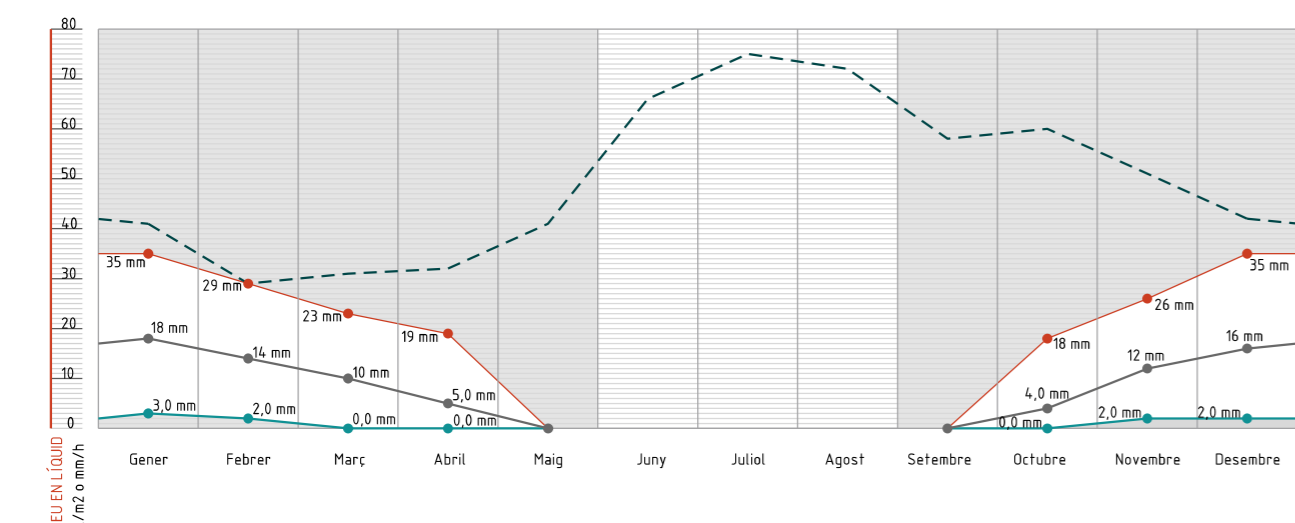
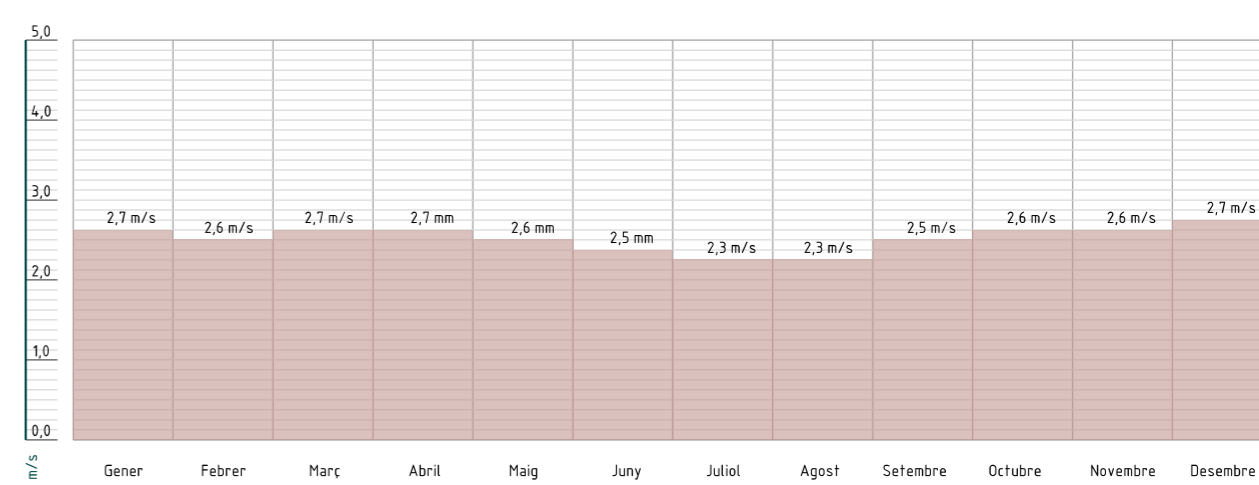
- SERVICES AND JOBS**
Àrea ocupada tant per oficines, educació, comerços, activitats de lleure i culturals.
- INDUSTRIAL**
Zona reservada per indústria i producció, serveis i logística. Àrees de fàcil accés.
- PAISATGE O AMBIENT CULTURAL**
Àrea representativa de la seva època, on evitar grans construccions, blocs alts, i amb entorns a conservar.
- ÀREA D'ACTUACIÓ**
- CENTRE DISTRICTE**



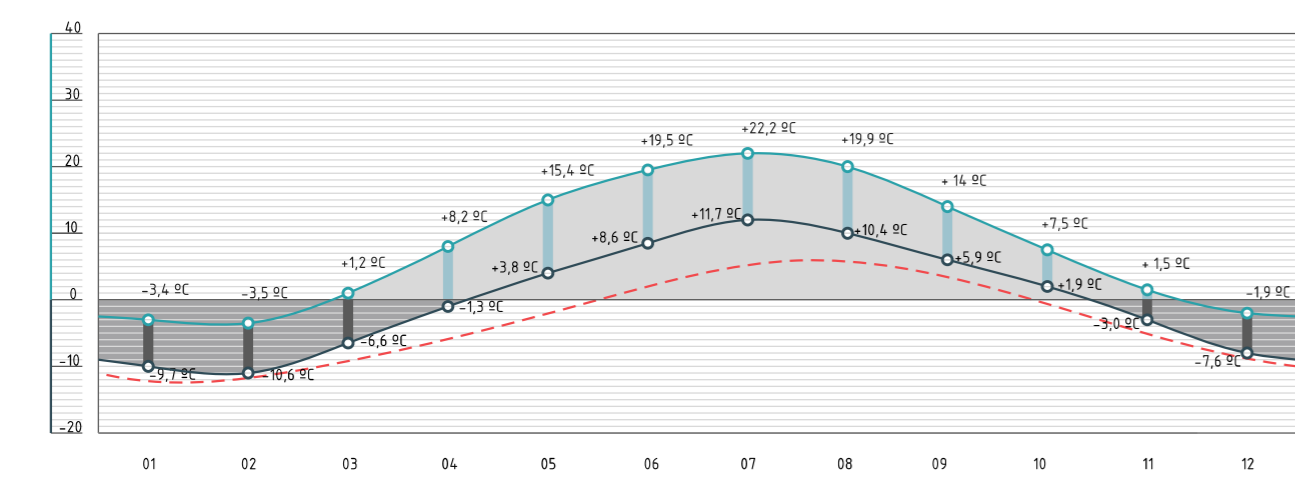
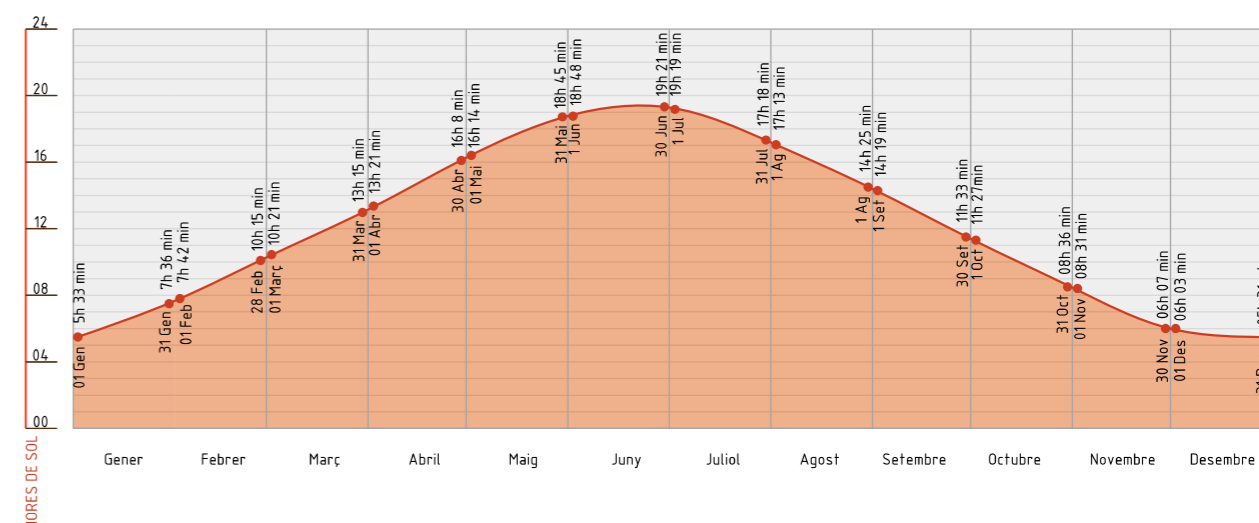
ESTRUCTURA URBANA



A la ciutat de Tampere les pluges a l'hivern són constants, amb una alta humitat relativa, mentre que a l'estiu els dies de pluja són minoria però amb intensitat pluviomètrica més alta. Caldrà tenir en compte la alta humitat i l'exposició de l'envolvent amb l'aigua a l'hora d'escollir els materials exteriors.



Una de les principals característiques i diferències a tenir en compte és la convivència amb la neu. Durant els mesos més freds el paisatge és blanc però quan arriben les pluges i amb el transit dels cotxes s'embruta, i queda acumulada a les vores dels edificis i carreteres. Això afectarà el tractament a donar en el trobament de l'edifici amb el terreny.



La diferència de temperatura entre dia i nit és de màxim 10°C. Durant els mesos més freds pot no arribar mai als 0°C, coincidint amb l'època més fosca per les poques hores de radiació solar. Caldrà evitar pèrdues de calor a l'hivern i protegir a l'estiu de l'alta i continuada incidència del sol per evitar el sobreescalfament.

