


### 1. Puerta de Sant Miquel y la Farinera

En esta parte del pueblo se halla la puerta del suroeste por donde accedías a Cardona, llamada la puerta de Sant Miquel. Hoy en día esta restaurada para poder visitarla y a su lado se encuentra la fábrica de la harina. La farinera repercute en la historia de la industria del pueblo. Hoy en día sin utilidad pero se mantiene intacta (máquinas incluidas).



### 2. Montaña de sal

Es un fenómeno natural único en el mundo y hoy todavía crece a medida que la lluvia la erosiona. Sus 120 metros son tan sólo la punta de un enorme diapiro de cerca de dos kilómetros de profundidad. Durante años, fue una de las minas de sal más importantes del mundo, Mina Nieves de Cardona (1929-1990).




### 3. Plaça del Vall y Teatre cultural Els Catòlics

Situada a poniente del epicentro de la villa, su nombre se debe a la depresión del terreno en este sector de Capdevila. Una vez llegadas a la villa, las aguas de Martins manaban mediante tres fuentes públicas con sus correspondientes depósitos, localizadas la primera en el vall (foso).



### 4. Plaça de la Fira

Es la que podríamos denominar como la plaza mayor de Cardona. En un principio era una área fuera de murallas en donde la plaza principal era la plaza del mercat. Entre los siglos XIII-XIV a los habitantes se les quedó pequeña la plaza, por ello construyeron la plaza de la fira. Entre 1350 y 1360 ya se había convertido en el punto de celebración y tuvieron que remodelar la muralla.




### 5. Iglesia de Sant Miquel

Esta tiene origen en época románica, concretamente en el siglo XI. Se encuentra mencionada desde 1013. En el transcurso del siglo XIV se rehizo el edificio (probablemente lo obra ya había comenzado en el siglo anterior), levantando una nueva construcción de estilo gótico, de nave única y capillas laterales entre los contrafuertes. Esta nueva construcción se terminó en 1397. Más adelante, ya en el siglo XVI se añadió una cripta. A sus costados tiene las dos plazas principales del pueblo; una de ellas la plaza del mercat, la plaza mayor de la Cardona medieval, y por otro lado, la plaza de la fira.



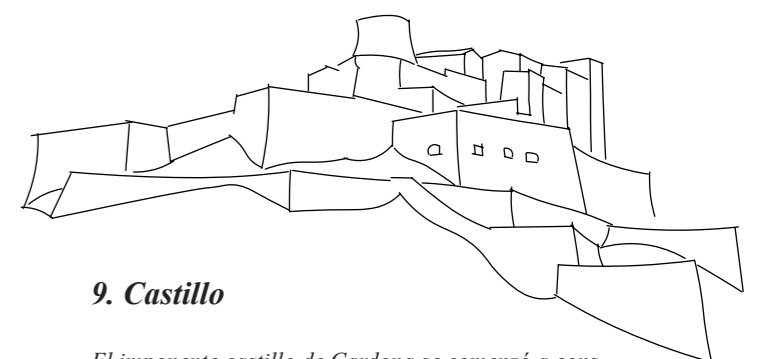
### 7. Torre del Botxi

En época medieval la torre se encontraba situada extramuros de la población. Se trata de la torre donde vivía el verdugo (botxi) de Cardona durante la época medieval. Al ser este un personaje rechazado socialmente, debía estar apartado de la comunidad, motivo por el cual su lugar de residencia estaba fuera del recinto amurallado.




### 6. Plaça y la capilla de Santa Eulalia

Espacio epicéntrico de la villa primigenia como punto de intersección entre los tres caminos principales que llegaban hasta Cardona y la subida de acceso al castillo. A partir de este lugar, la incipiente villa se desarrolló de levante a poniente mediante la parcelación y edificación de los terrenos situados a ambos lados del camino de Calaf-la Segarra. La concreción y definición de este espacio como plaza de la villa del castillo de Cardona entre la segunda mitad del siglo XII y todo el siglo XIII comportó que alrededor de esta se concretaran en planta baja los diferentes servicios públicos sujetos al monopolio viscondal.



### 9. Castillo

El imponente castillo de Cardona se comenzó a construir hace dos mil quinientos años y durante la edad media fue la residencia de los señores de Cardona. Siglos y siglos de historia se esconden dentro de esta fortaleza inexpugnable donde hay, además, la excepcional Colegiata de San Vicente, joya del románico lombardo catalán. Revive asedios y batallas y descubre por qué los señores de Cardona eran llamados los Reyes sin Corona.



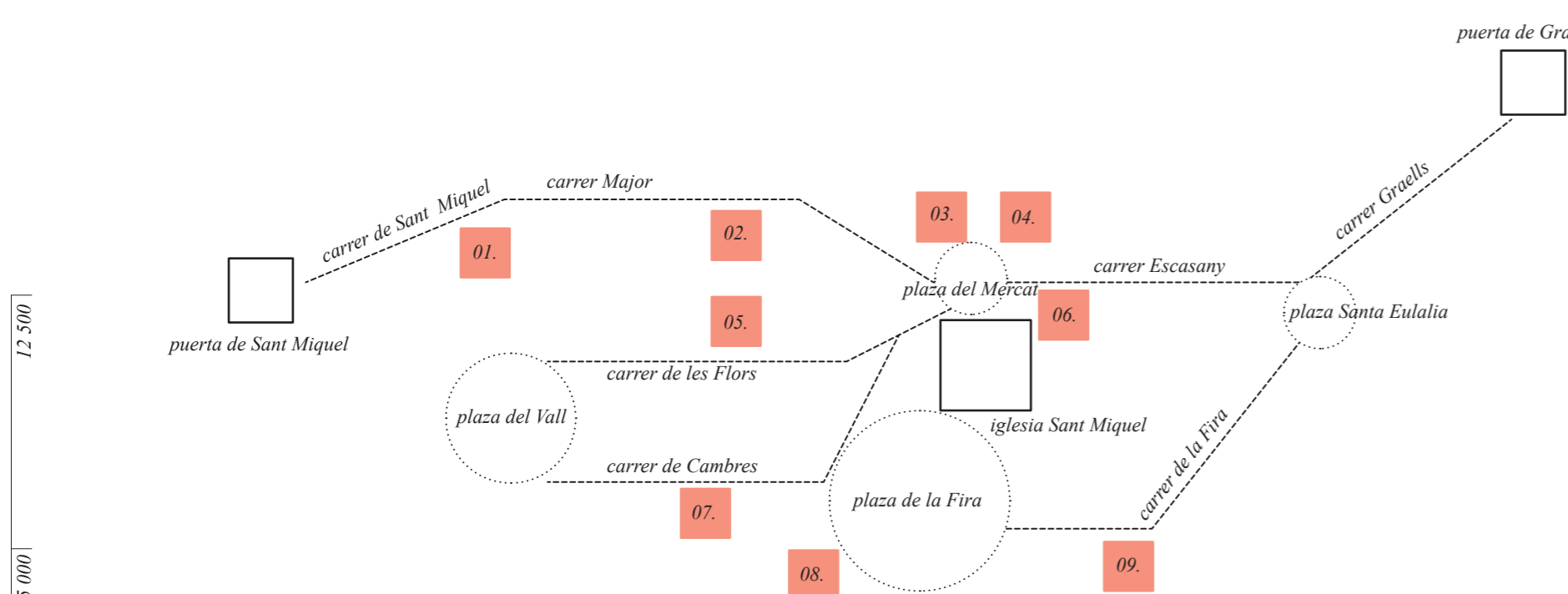
### 8. Puerta de Graells

Es una de las puertas de acceso que había en la muralla que rodeaba la villa de Cardona. Situada en el noroeste, daba entrada a los caminos reales que llegaban desde Solsona, San Lorenzo de Morunys y Seo de Urgel por un lado y de Sarriateix, Berga y Puigcerdá por la otra. La primera referencia escrita que tenemos de esta puerta es del 1421.



Plantas bajas y patrimonio de Cardona

01. Casa Puig, carrer Sant Miquel 19 02/05. Casa Combelles, carrer Major 17 y carrer de les Flors 16 03. Casa de la plaça del Mercat 1 04. Casa Rovira, plaça del Mercat 4



06. Casa de la plaça del Mercat 14 07. Casa del carrer de Cambres, 11 08. Casa Portalet, plaça de la Fira 3 09. Casa del marqués de Castellvell o casa Palau, carrer de la Fira 16, 18, 20 y 22

Esquema del casco histórico con casas emblemáticas de Cardona



minas de sal

castillo

Esquema de cómo se concretan los núcleos en Cardona

casco histórico