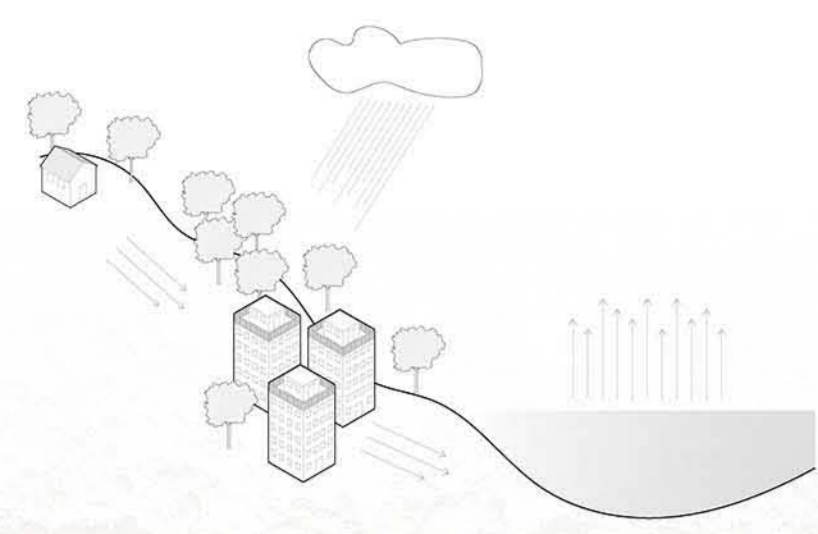



Plans vigents i estratègia

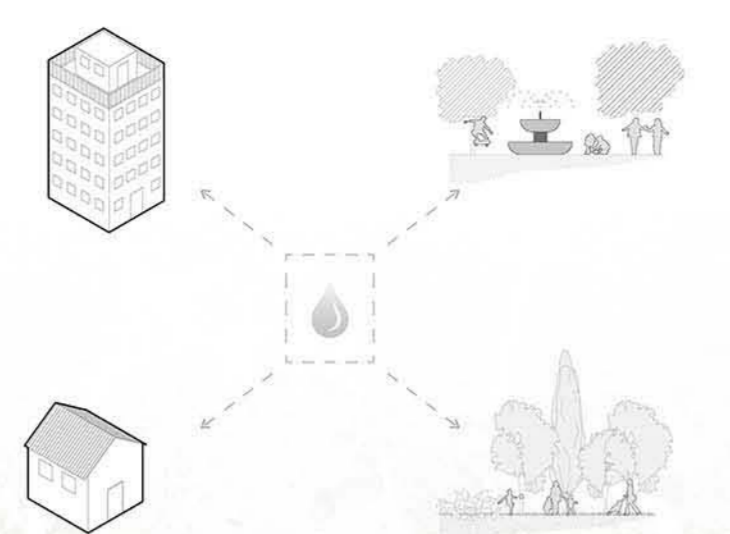
#ciutatermal #plansindependents #pintaverda #barri #social



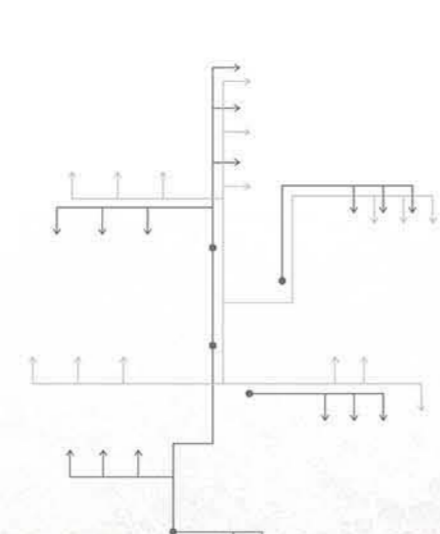
01/ PERMEABILITAT SÒL/CICLE DE L'AIGUA
En comptes d'abocar l'aigua sobrant al Besòs s'opta emprar-la per al rec d'espais públics estructurants de la ciutat, tenint així una estratègia conjunta per tal de permeabilitzar el sòl i mantenir el cicle de l'aigua.




02/ LA MALLA/ ESTRUCTURA
En forma de pinta verda que estructura els espais verds i cívics de la ciutat.



03/ PUNTS D'APROFITAMENT
Energètic i de l'aigua sobrant. S'utilitzarà l'aigua calenta per a equipaments i vivendes de protecció oficial, així com pel rec d'espais públics i l'ús d'aigua com a element lúdic en aquests.



04/ LA LÍNEA
Vectors per on passa l'aigua termal. Acords al pla actual Santa Coloma, ciutat termal. Per permanents o transitoris.
Es fragmenta en tres brançals.




05/ LES ÀREES D'ACTUACIÓ
Àrees a transformar degut al consens social, la participació i l'interès de les entitats.



ÀREES D'ACTUACIÓ DEL TERCER BRANCAL



Àrea d'actuació desenvolupada — Campus de l'Esperit Sant



Santa Coloma té la primera gran basa d'aigua termal de l'àrea metropolitana
El jaciment podria cobrir la calorificació d'escoles i equipaments municipals



Planta estructura espais verds i aprofitament termal
E 1:4000