ESCALA 1_50.000

Cerdanyola
57.402 Hab

Montcada i Reixac
34.394Hab

Sant Cugat del Vallès
87.118 Hab

Cerdanyola
1716 Hab
1.451,10 ha

Montcada
51Hab
373,51 ha

Sant Cugat
6291 Hab
1.999,47 ha

El Papiol
114 Hab
488,71 ha

El Papiol
4.023 hab

Molins de Rei
701 Hab
1.047,87 ha

Molins de Rei
25.152 hab

Barcelona
5330 Hab
1.690,58 ha

Barcelona
1.062.386 Hab

Sant Feliu de Llobregat
94 Hab
609,79 ha

Sant Just Desvern
187 Hab
441,65 ha

Esplugues
7 Hab
67,97 ha

Sant Feliu de Llobregat
43.715 Hab.

Sant Just Desvern
16.389 hab

Esplugues de Llobregat
46.133 hab

Carretera de Cerdanyola 600.000 vehicles/any

Carretera de la Rabassada 2.808.000 vehicles/any

FGC 1.000.000 viatjers/any

Ronda de Vallvidrera 13.000.000 vehicles/any

Sol i aire

Cal Notari

Sant Medir

Reserva Parcial Font Groga

Reserva Parcial La Rierada

Reserva Parcial Can Balasch

Mas Fortuny

Pi del Vallès

Llobregat

ANTIGA FÀBRICA SANSON

SANTA CREU D'OLORDA

BAIXADOR DE VALLVIDRERA

TORRENT DE FOTJA

CEMENTIRI DE COLLSEROLA

AUTOPISTA C-58

Besòs

350 m

100 m

Sant Feliu de Llobregat | Sant Cugat del Vallès | Cerdanyola del Vallès | Montcada i Reixac | Barcelona

El 86.3% de la superficie forestal és troba entre els 100 i 350 m

SANT CUGAT DEL VALLÈS

CAN BORRELL

URBANITZAICÓ SOL I AIRE

ERMITA SANT MEDIR

URBANITZACIÓ SANT MEDIR

TURÓ DE MARGAROLA

MONTBAU

RONDA DE DALT

HORTA

TURÓ DE LA ROVIRA

GUINARDÓ

SAGRADA FAMÍLIA

PLAÇA DE LES GLÒRIES

350 m

100 m

Sant Cugat del Vallès | Barcelona

Plistocè
Graves Sorres llims i argiles vermelles, amb nivells carbonatats. Dipòsits de ventalls al·luvials i de terrasses fluvials antigues.

Oligocè - Bretxes conglomerats poligènics, gres i lutites. Dipòsits al·luvials i lacustres.

Paleozoica
Pizarras micacíticas y Pizarras arenosas. Periodo Cambroordoveciano u Ordovicico.

Carbonifer-Permià
Granodiorites i granits amb filons de pòrfirs granítics i granodiorítics. Emplaçats al Permià

Silurià-Devònia
Calcàries i dolomies ocres, localment margues, amb restes de crinoideus. Dipòsits de plataforma marina carbonàtica.

Cambroordovicià
Alternança de gresos i pisarres amb nivells carbonàtics intercalats. Dipòsits de conca marina.

Cambroordovicià
Alternança de gresos i pisarres amb nivells carbonàtics intercalats. Dipòsits de conca marina.

Cambroordovicià
Alternança de gresos i pisarres amb nivells carbonàtics intercalats. Dipòsits de conca marina.

ESCALA 1_30.000

LA POBLACIÓ AL PARC

Barcelona 5530 hab	Cal Notari	13.6 hab/ha
	Can Castellví	18.7 hab/ha
	Font del Mont	49.5 hab/ha
	Mas Guimbau	23.1 hab/ha
	Mas Sauró	29.7 hab/ha
	Peu Funicular	22.6 hab/ha
	Rectoret	16.8 hab/ha
	Tibidabo	13.2 hab/ha
	Vall Parc	13 hab/ha
	Vallvidrera	46 hab/ha
Cerdanyola del Vallès 1716 hab	Can Cerdà	21.1 hab/ha
	Montflorit	41.6 hab/ha
El Papiol 114 hab	Cases del Puigmadrona	9.8 hab/ha
	Pi del Balç	21.2 hab/ha
Molins de Rei 701 hab	La Rierada	
	Sant Bartomeu de la Quadra	10.6 hab/ha
	Vallpineda	15.2 hab/ha
		4.3 hab/ha
Sant Cugat del Vallès 6291 hab	Can Bell	5.7 hab/ha
	Can Bofarull	53.3 hab/ha
	Can Cortés	8.3 hab/ha
	Col·lònia	20.5 hab/ha
	Montserrat	
	La Floresta	28.4 hab/ha
	Les Planes	34.6 hab/ha
	Mas Fortuny	2.8 hab/ha
	Sol i Aire	5.1hab/ha
	Sant Medir	1.7 hab/ha

Sant Feliu de Llobregat – 94 hab
Sant Just Desvern – 187 hab
Montcada i Reixac – 51 hab
Esplugues de Llobregat – 7 hab
Habitatges Disseminats 0.1 hab/ha

TOTAL Collserola 14.691 hab

EL CONSUM D'ENERGIA I AIGUA DELS HABITANTS DE COLLSEROLA

28 m3/pers/any	Aigua Potable	Aigua
1100 kwh/pers/any	Electricitat	
2600 kwh/pers/any	Biomassa	
400 kwh/pers/any	Butà	Energia
3.495 E/pers/any	Gastos	
3.300 E/pers/any	Lloguer	Cost Habitatge
13.900 E/pers/any		Ingressos

CONTEXT URBANÍSTIC I AMBIENTAL

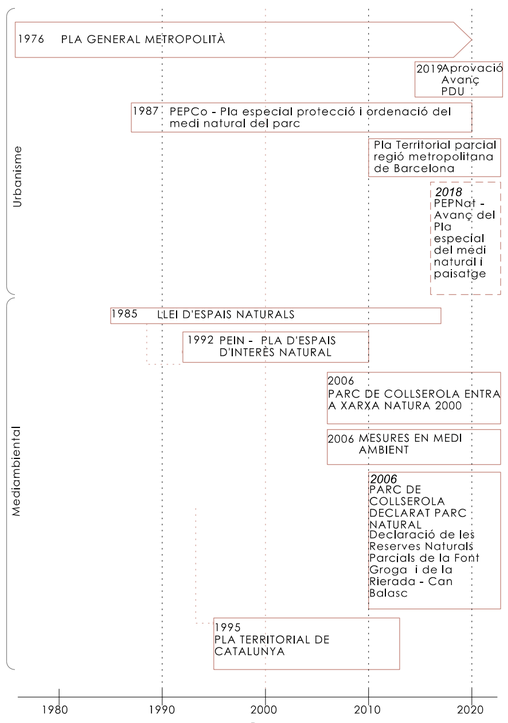

REPARTIMENT DELS SÒLS

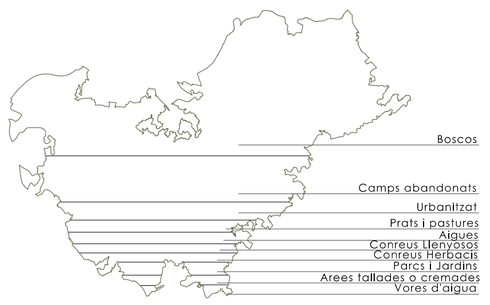

Font: Valorització de les Funcions econòmiques rellevants al Parc Natural de la Serra de Collserola

DISTRIBUCIÓ MUNICIPAL DEL PARC

8.295 ha

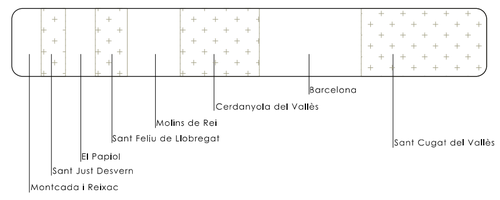

Font: Valorització de les Funcions econòmiques rellevants al Parc Natural de la Serra de Collserola

LA GESTIÓ DEL PARC

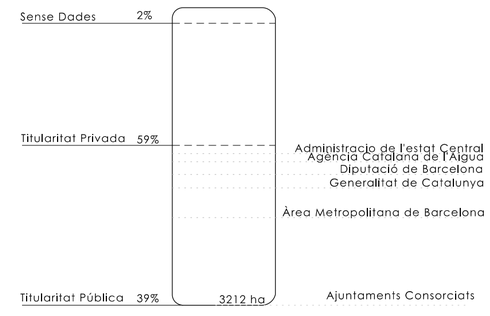

Font: Valorització de les Funcions econòmiques rellevants al Parc Natural de la Serra de Collserola

PERFIL DEL VISITANT DE COLLSEROLA

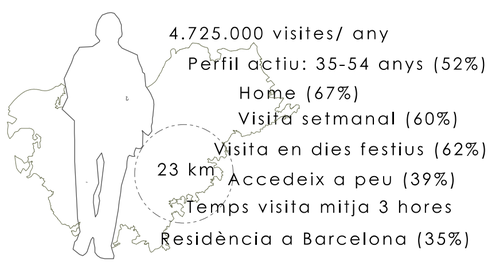

Font: Parc Natural Collserola Butlletí 2019 i pròpia

SALVEM COLLSEROLA
FASE TERRITORIAL

COLLSEROLA, CONTEXT URBÀ | U05