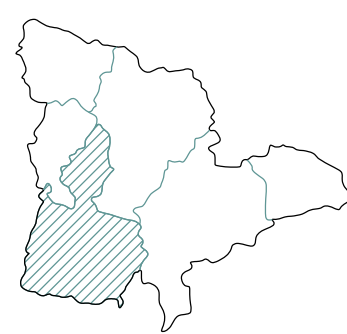




CATALUNYA
habitants: 7.600.065 hab
densitat: 236,7 hab/km²



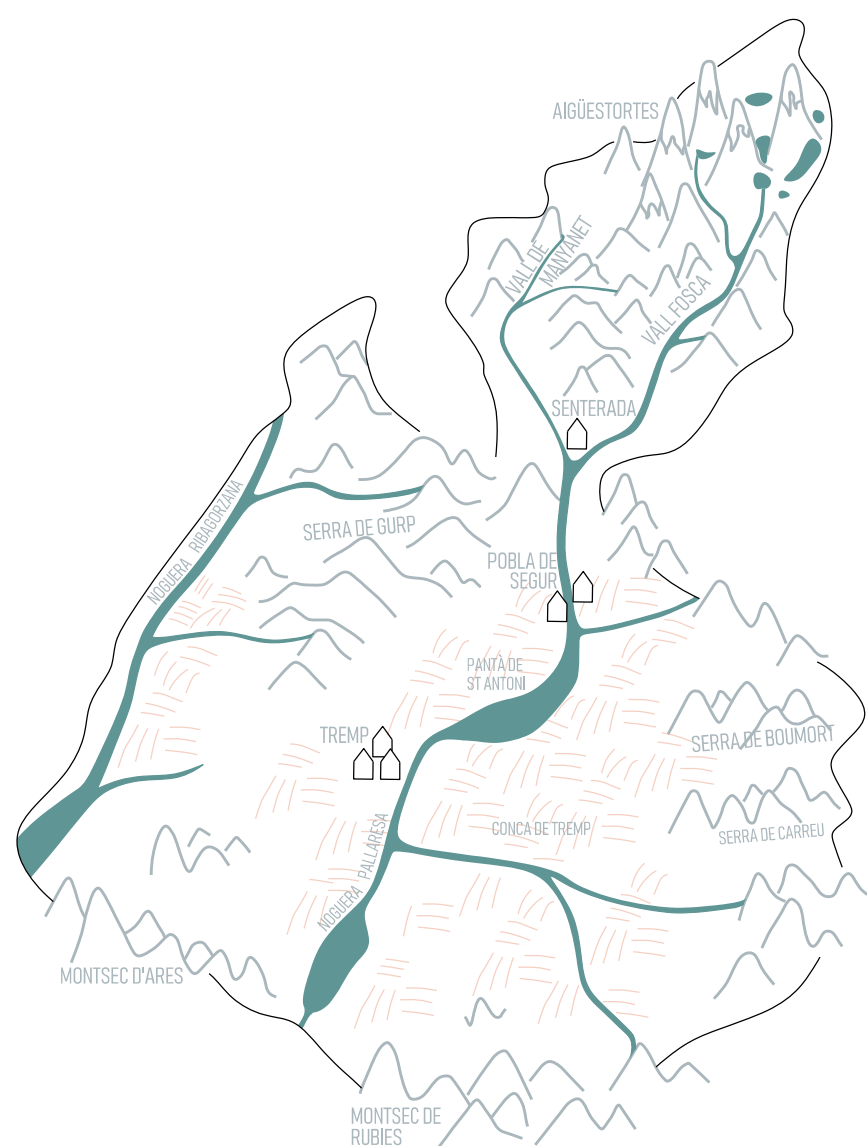
LLEIDA
habitants: 432.866 hab
densitat: 35,6 hab/km²



ALT PIRINEU I ARAN
habitants: 71.888 hab
densitat: 12,5 hab/km²



PALLARS JUSSÀ
habitants: 13.091 hab
densitat: 9,8 hab/km²



EL PAISATGE

El Pallars és una comarca molt rica en paisatges. El paisatge condiciona la vida i l'activitat que es genera en ell, i per entendre el desenvolupament de la vida humana en un territori és imprescindible conèixer les seves característiques.

El sector nord-occidental té un clima de tendència atlàntica o continental i és el més elevat del Pirineu català. Moltes de les muntanyes que hi trobem superen els 2.000m d'altitud. Més avall trobem paisatges meridionals, ja en el Prepirineu axial i entre 1.500-1.900m, la presència humana ja és molt sensible. És el nivell de la majoria dels pobles i dels camps de conreu, com a conseqüència el bosc ha estat profundament degradat i en part ha desaparegut.

El paisatge actual de la conca és un mosaic complicat de bosquets i de bardisses, de prats d'alta, d'alguns camps i de vegetació nitròfila. Vora dels rius, els verns i els salzes formen el bosc de ribera. El Pallars Jussà recull paisatges d'alta muntanya (Aigüestortes), paisatges forestals de gran valor combinats amb paisatges rocallosos de parets i cingles (Boumort), paisatges d'aigua (Pantà de Sant Antoni), paisatges de cultius (Conca de Tremp) i paisatges de cases i campanars a valls amagades al peu dels relleus més suaus dels Pirineus.

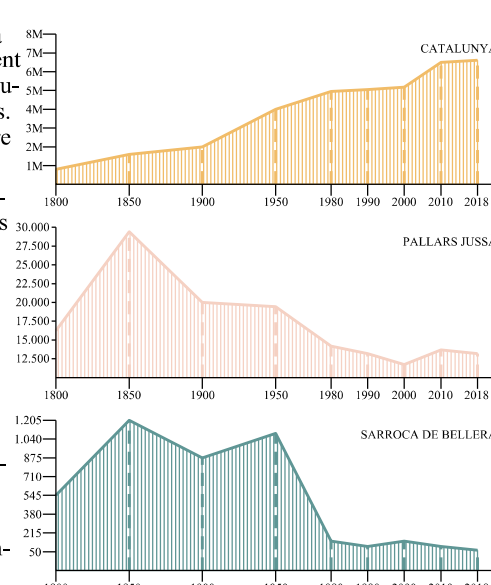
LA DESPOBLACIÓ

S'abandona completament l'estructura agrària i es comença a veure paisatges on antigament hi havia hagut petites parcel·les amb construccions de pedra, ara ja plens de vegetació i ruïnes. El paisatge que havia conviscut molts segles entre natura i home es desfà ràpidament.

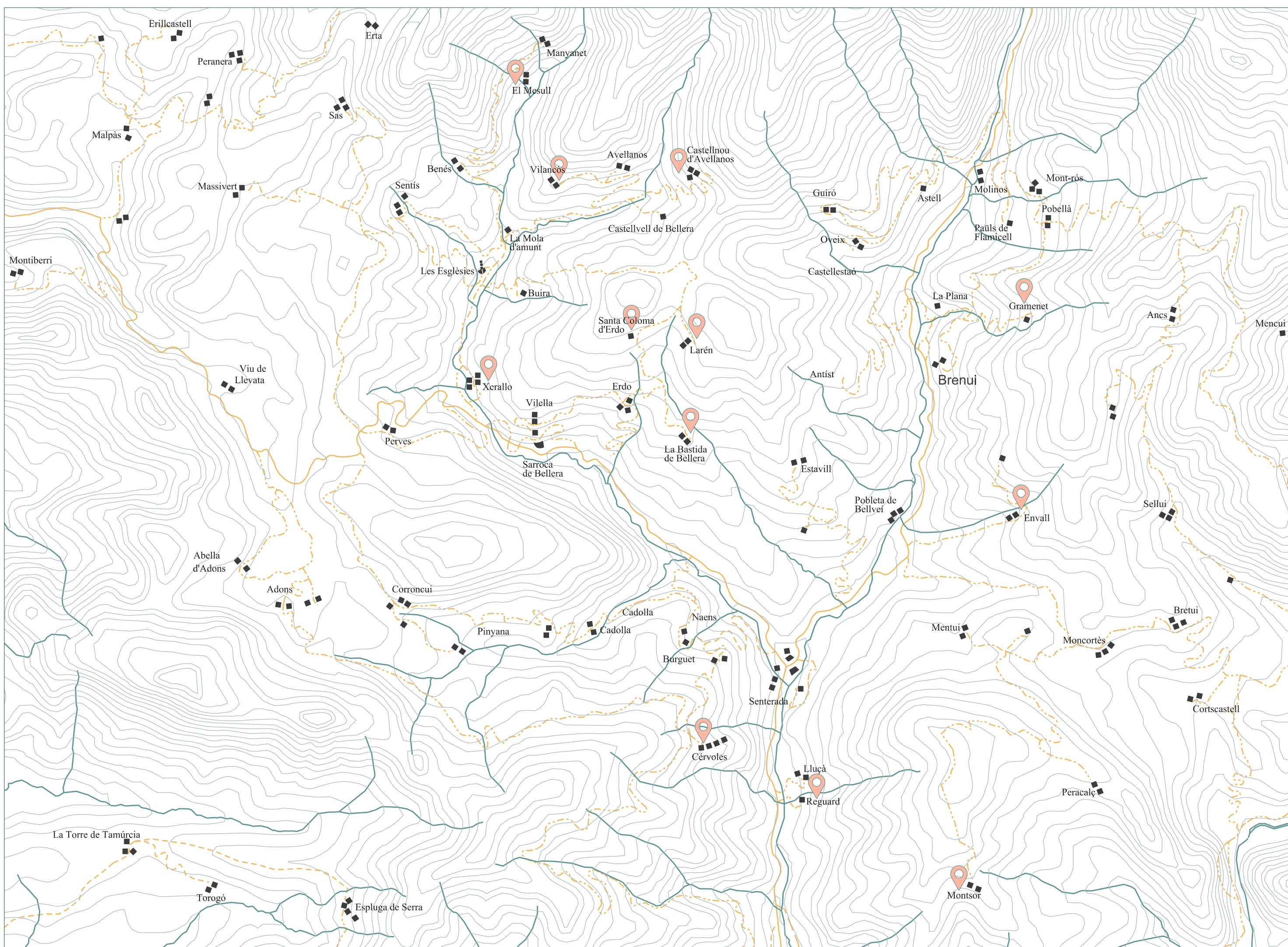
Actualment tenim un panorama difús, amb actuacions aïllades. S'han anat rehabilitant edificacions disperses tradicionals, dissenyades amb volumetries materials i revestiments seguint la carta de paisatge, actuacions sense un projecte conjunt de revitalització darrera. Per a que el paisatge continuï en equilibri no podem construir sense pensar en les pròpies accions, activitats i produccions que s'hi faran en ell.

L'arquitectura aixopluga les accions humanes. L'arquitectura ha de sorgir d'aquestes dues premisses; necessitats concretes en paisatges concrets.

El paisatge no és uniforme, per tant no es poden uniformitzar les rehabilitacions, cada paisatge tindrà les seves demandes.



Vista des de Cérvoles cap al pantà de Sant Antoni



Plànol dels nuclis abandonats i nuclis amb població fràgil de l'àrea de Sant Gervàs i Montcortès