

Adoberies: Fàbriques de creació

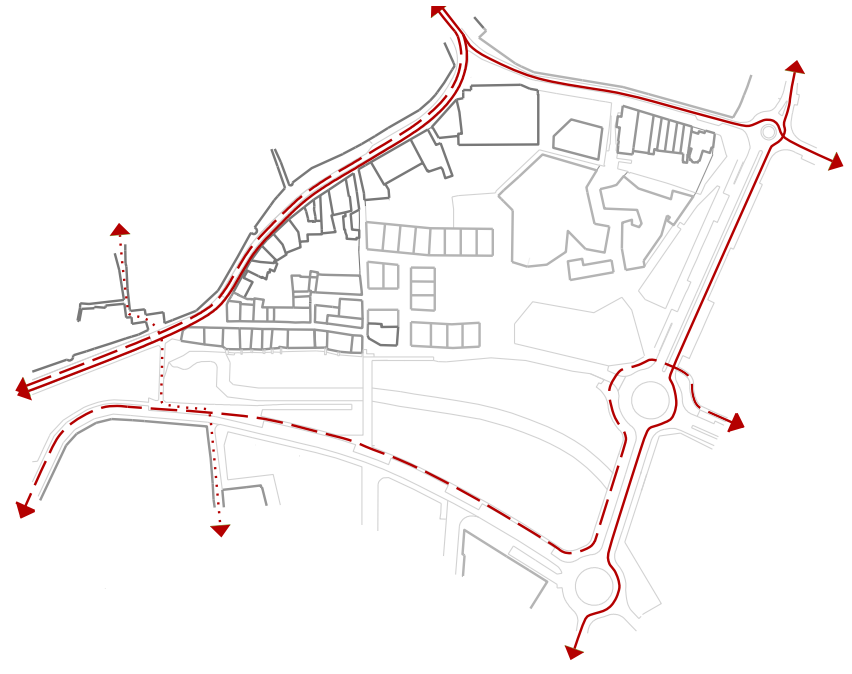
Albert Serra Crusellas
TFG juny 2019
Escola Tècnica Superior d'Arquitectura del Vallès
Universitat Politècnica de Catalunya

PROPOSTA URBANA

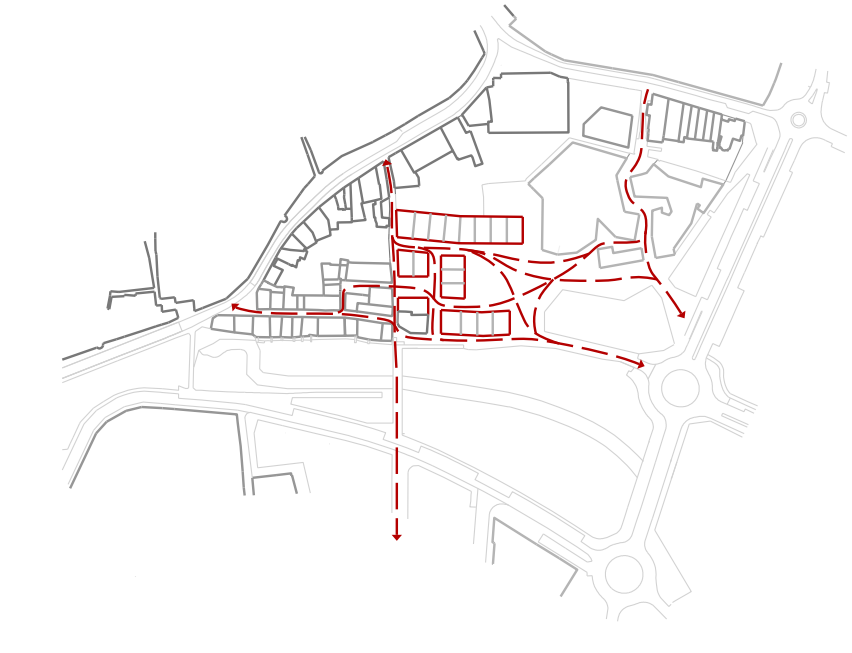
Voluntat de la proposta
Tal i com s'ha dit anteriorment, aquest és un espai frontisa entre la part antiga i nova de la ciutat i el medi urbà i el medi natural. Tot i això, actualment, no està desenvolupant aquest paper de frontisa i, per tant, la principal voluntat del projecte és donar una resposta transformadora que aconseguixi lligar els espais de la millor manera.

Per aquest motiu s'ha intentat solucionar les patologies urbanes i s'ha desenvolupat unes estratègies que s'expliquen a continuació

Estratègies urbanes



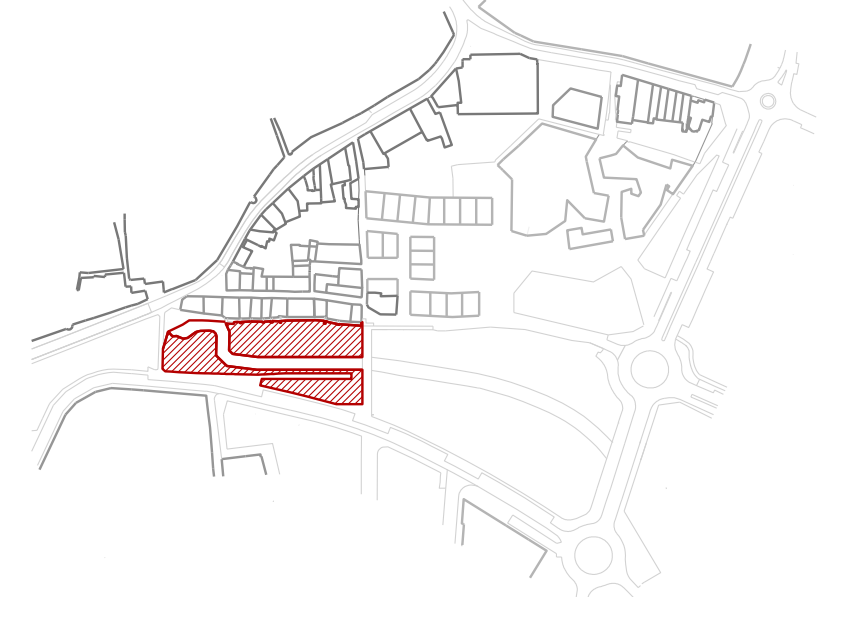
01. Compatibilitat entre xarxes i jerarquització urbana.
Es decideix peatonalitzar els carrers que no s'identifiquen com a eixos de tràfic rodador (línia contínua). Es compatibilitza les interseccions del tràfic rodador amb circulació peatons, bé ampliant la vorera davant del pont de Querall, a la banda del c/ de la Soledat o davant de la plaça de Santa Elisabet mitjançant un tram de plataforma única que dona continuïtat i es pacifica el trànsit.



02. Transició urbana entre carrer de les adoberies i l'Atlàntida
Es formula una seqüència de places i carrers que difumina la transició entre els carrers estrets i tortuosos del carrer de les adoberies i el gran equipament de l'Atlàntida. Es generen tres noves places, cada una més gran que l'anterior, que serveixen als equipaments que la limiten. A la vegada es busca respectar els eixos urbans que preexistents garantint la continuïtat del teixit urbà.



03. Continuitat entre el medi urbà i el medi natural.
En la zona de les adoberies es garanteix la continuïtat entre el medi urbà i natural mitjançant la rehabilitació dels ponts que connecten les adoberies amb el parc fluvial. En la zona de l'atlàntida es planteja una proposta que s'obri al riu. El verd s'exten cap a l'interior de l'àmbit fins arribar a la gran plaça de l'Atlàntida.



04. Recuperació del parc fluvial al seu pas per les adoberies
Es rehabilita el rec d'en Sabarri, que inclou la presa que el regula i els murs que el contén. S'adapta la llera del riu com a zona d'ús públic, delimitant el cabal del riu mitjançant uns murs perimetrals, desbroçant la zona i plantant nova vegetació integrada a l'entorn.

