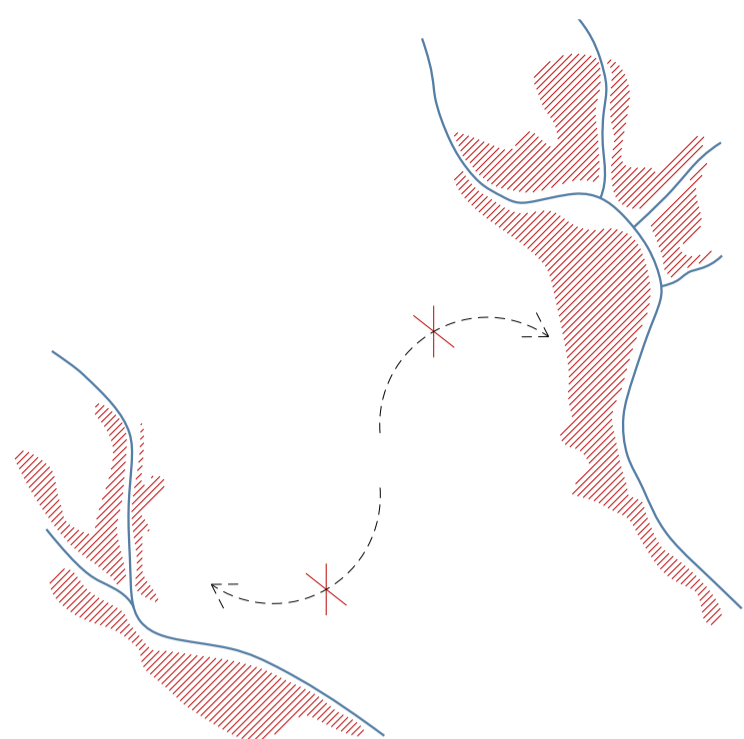


LA PROBLEMÀTICA

ESQUEMES ESCALA 1:30.000

DESCONNEIXIÓ CIUTAT-CORREDORS FLUVIALS

Barberà i Badia són dues poblacions que al seu voltant tenen dos corredors ecològics: el del riu Ripoll i el del riu Sec. Són zones verdes que actualment estan molt desvinculades dels centres de població, i la seva relació amb les persones és quasi nul·la.



LES ESTRATEGIES

ESQUEMES ESCALA 1:15.000

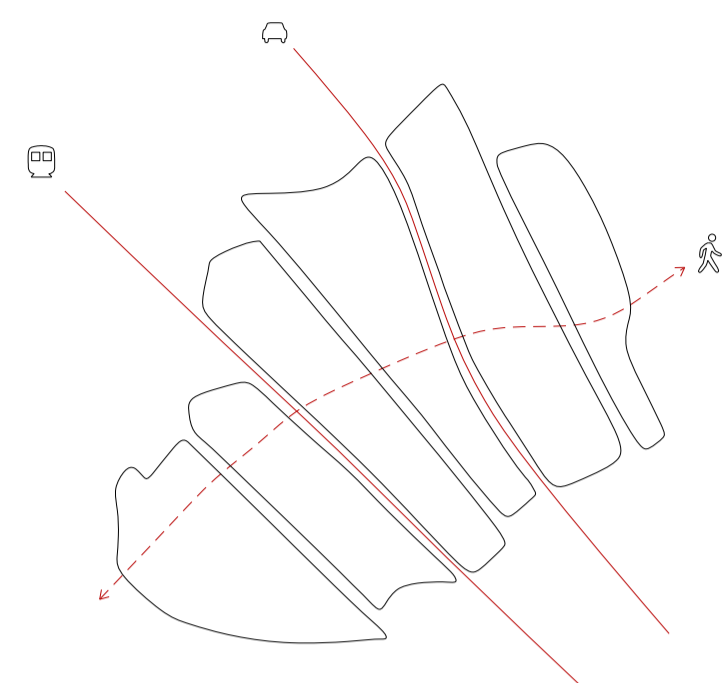


SÍNTESIS

Tenim doncs un centre disconex i fragmentat, però amb gran massa crítica. És un centre amb afuència de persones i es veu potenciat per l'eix comercial que el creua i pel fet que no sigui un eix de primer nivell dins la xarxa viària.

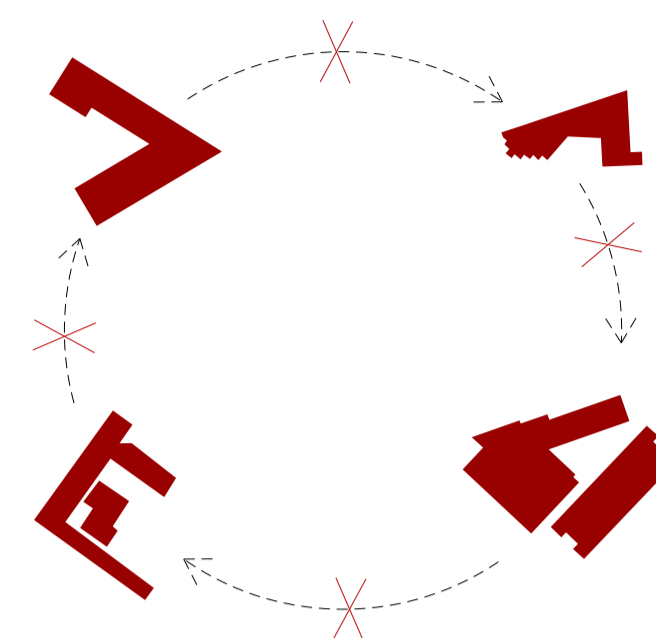
DISCONTINUITATS

Ens trobem amb una població fragmentada degut a les infraestructures viàries i ferroviàries. Això genera discontinuïtats en la trama urbana, i dificulta la relació entre teixits i entorpeix la permeabilitat i accessibilitat del nucli.



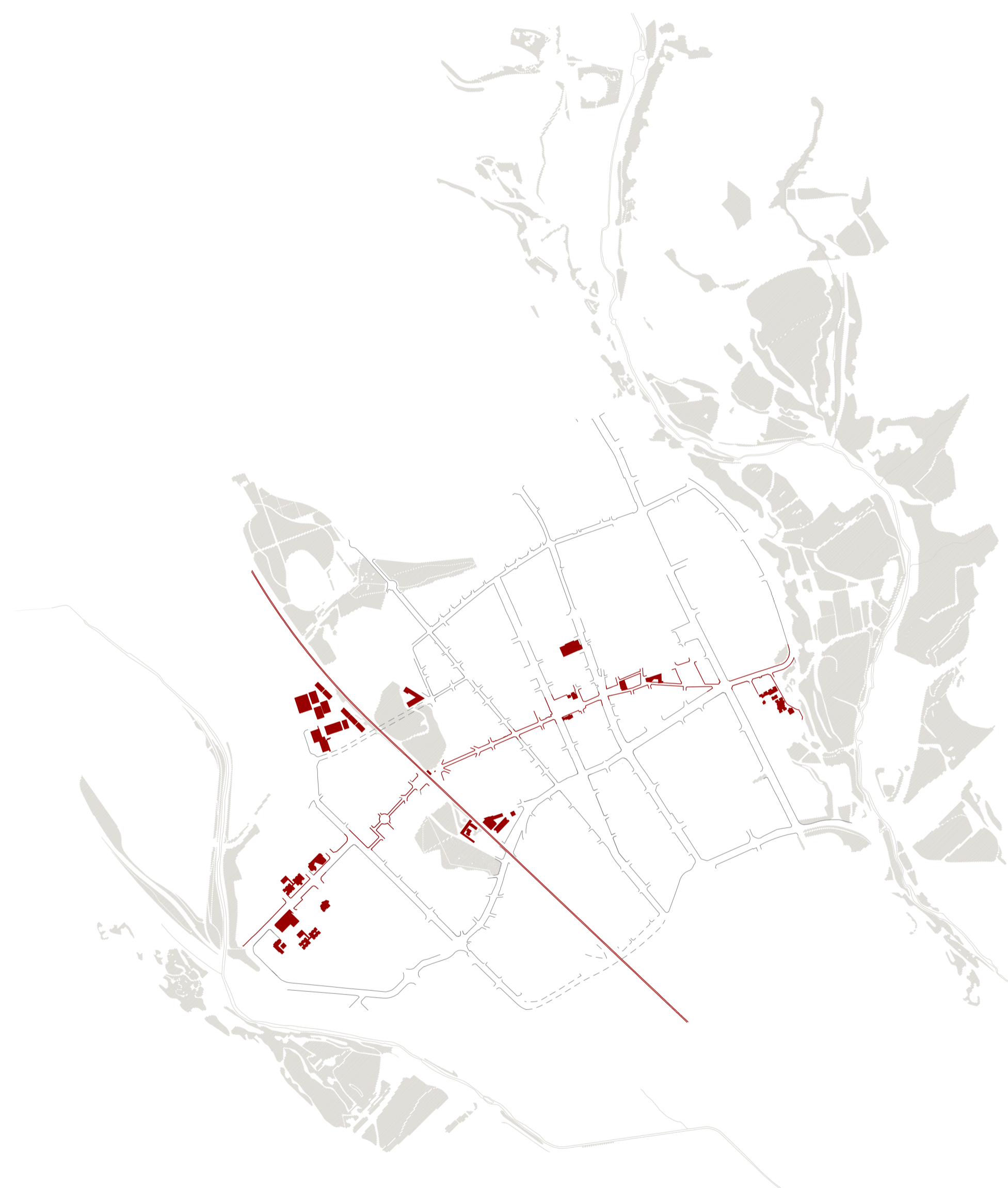
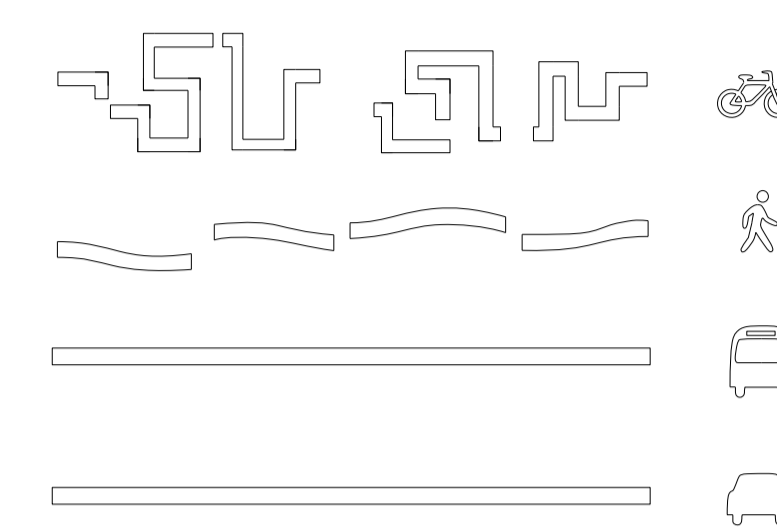
XARXA D'EQUIPAMENTS DESVINCULATS

Barberà té un nucli lineal. Els equipaments s'han anat col·locant al llarg de l'Avinguda de la Generalitat, eix que també es veu fragmentat i dividit pel creuament de les diferents infraestructures.



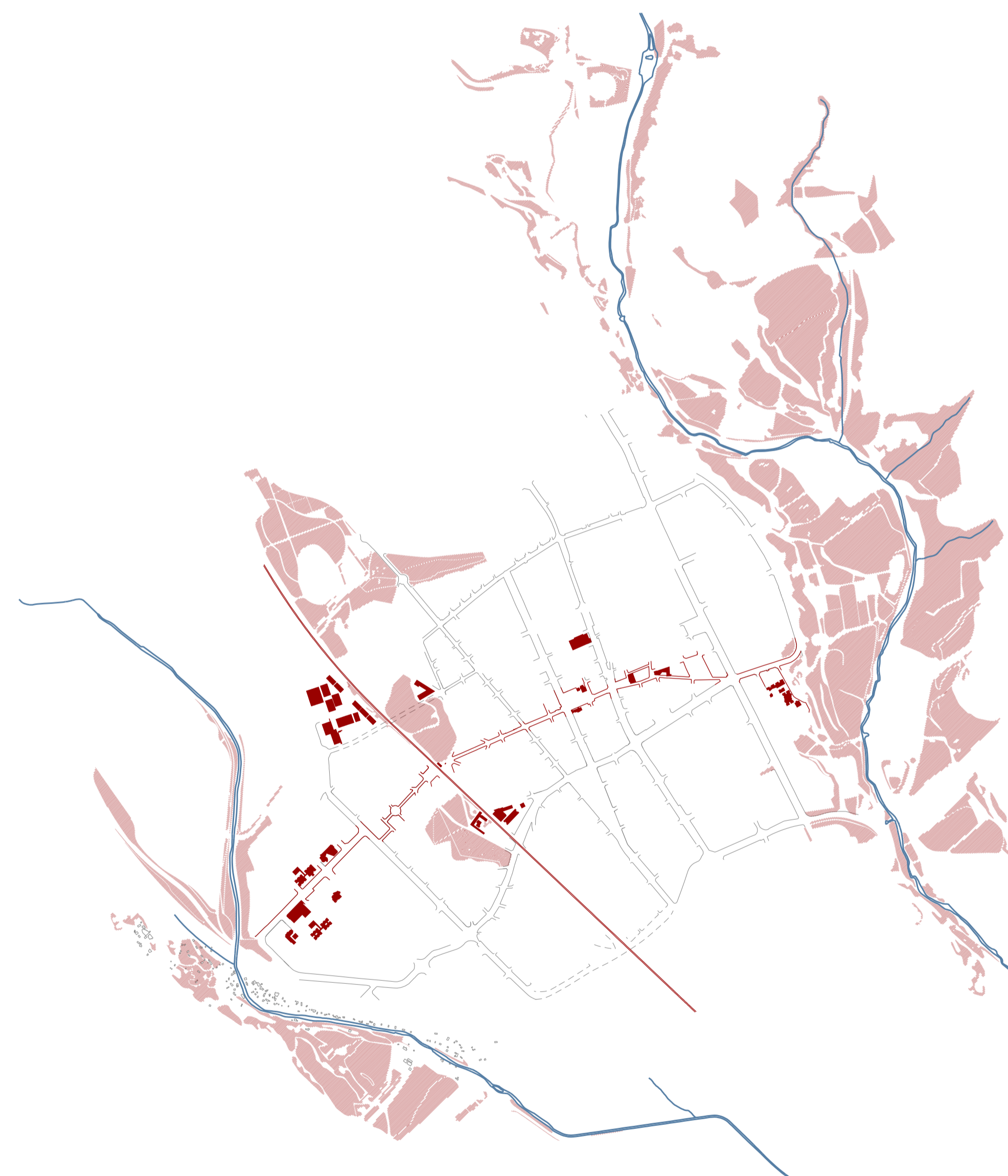
PRIORITAT PER ELS VEHICLES

L'avinguda de la Generalitat està pensada per ser usada pels cotxes, i els usuaris que surten més desafavorits són els peatons. Contràriament és un eix usat més per persones i bicis, que per cotxes.



CONECTAR

Reconnectar els diferents fragments de Barberà, i superar les infraestructures que n'impedeixen la continuïtat. S'ha de potenciar el centre i connectar-lo amb la resta del municipi. Establir i estendre una xarxa d'espais dedicats al peatò, a la circulació lenta. I que aquesta connexió pugui arribar a ser supramunicipal més que intramunicipal.



RENATURALITZAR

L'objectiu no és només reconnectar el nucli urbà en si mateix, sinó que la connexió ha d'anar més enllà i recuperar la relació amb els corredors ecològics que delimiten Barberà en el seu límit est, i Badia en el seu límit oest.