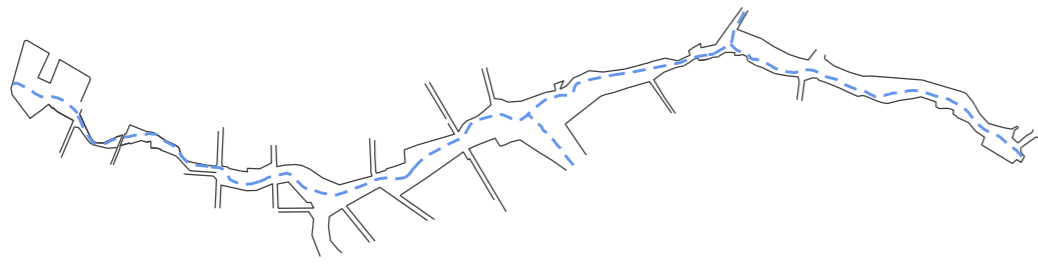


OBJECTIUS I ESTRATÈGIES

QUÈ ? RESTAURAR EL TORRENT



COM ?

La vegetació que correspon a la zona i la originària es la característica d'una zona de transició entre un alzinar mediterrani i una comunitat de ribera.

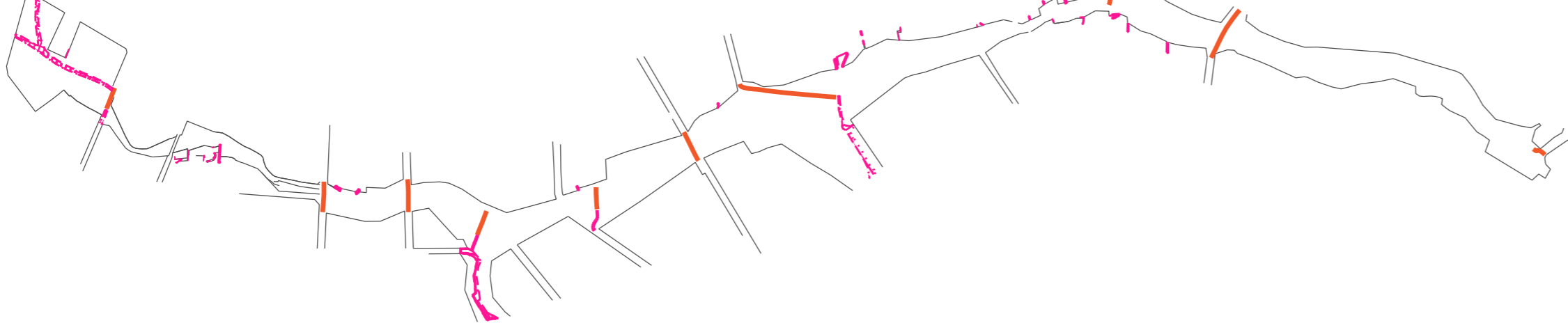
Aquesta vegetació no predomina pel fet de que el curs del torrent no es troba en les condicions adequades.

- La pressió urbanística ha influenciat sobretot en el sotabosc:
- Els constants moviments de terres, degut a la construcció de cases.
 - L'abocament de runes
 - L'apropiació il·legal de l'àmbit del torrent.

Aquests canvis han propiciat que en el sotabosc s'instal·lin majoritàriament espècies invasores adaptades a aquest tipus de condicions. Són espècies de creixement ràpid, amb una taxa de reproducció alta.



QUÈ ? PUNTS D'ACCÈS

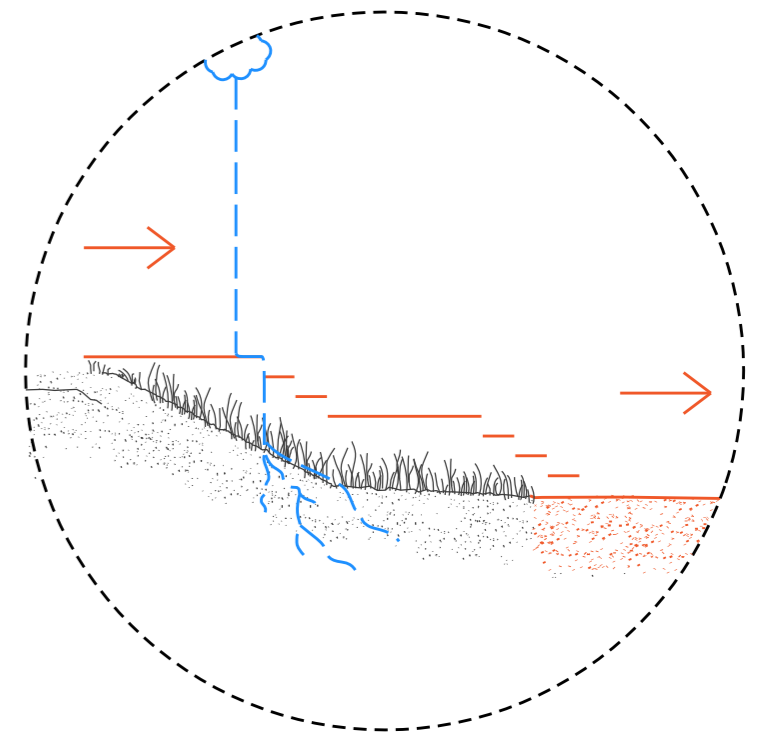


COM ?

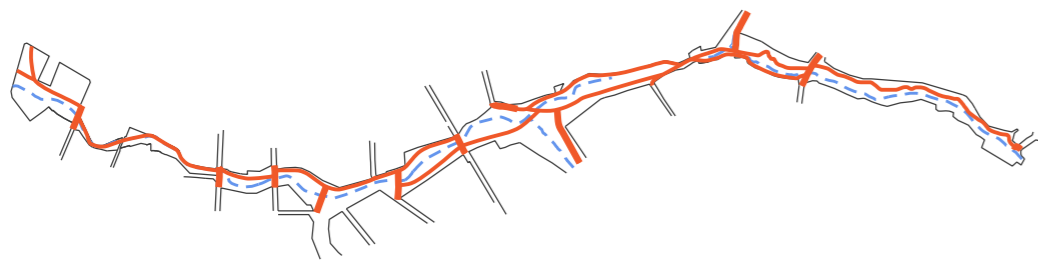
— Els pocs accessos o passos actuals conduïen al torrent que es troba en un estat impracticable i abandonat. A més els accessos estan fets amb materials poc convenients per a aquest medi.



— Proposo respectar l'orografia del terreny amb construccions lleugeres de fusta.



QUÈ ? CAMÍ

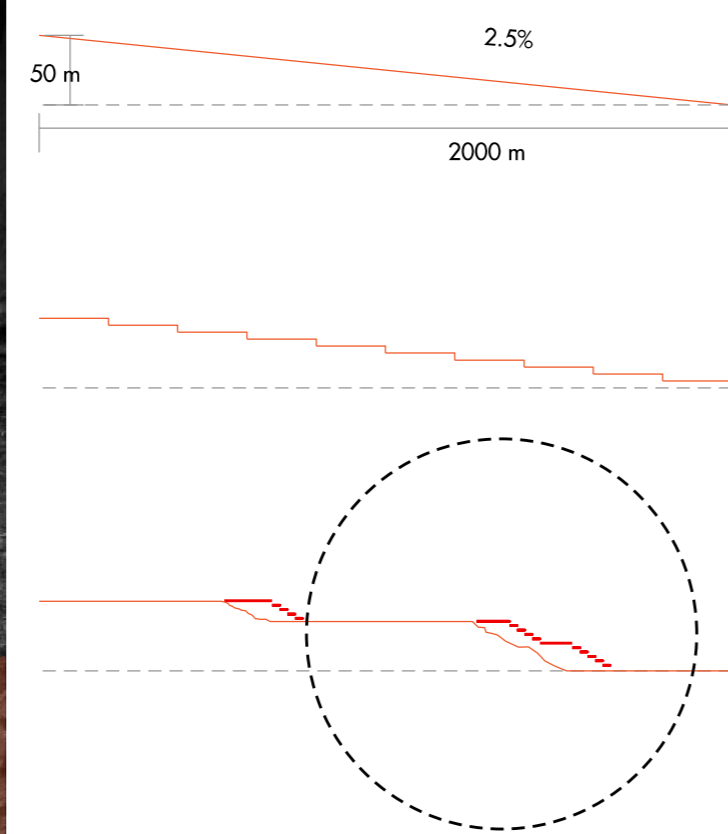


COM ?

- Camí de SAULÓ:
- Sòl permeable
 - Agradable al passejar/footing
 - Integrat al paisatge natural

Secció longitudinal

- S'ha de tenir en compte el pendent del camí, ha de ser menor del 2% per evitar l'escorrença i evitar erosions.
- L'estratègia és solucionar el desnivell aprofitant les construccions de fusta (escales, passeres, ponts), d'aquesta manera el camí de sauló no pateix cap pendent.



Secció transversal

- Modificant el mínim la secció del terreny.
- Alçada del camí segons la inundabilitat del torrent.

