



03. puerto ciudad
el Port Vell y la Barceloneta 1:4 000

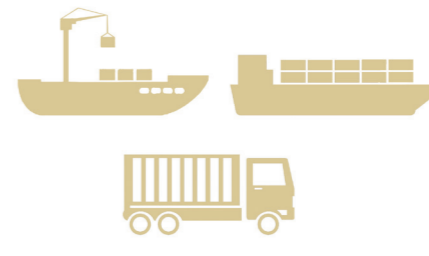
1. Casa de la Lonja
2. Porches d'en Xifré
3. FNB, Pla de Palau
4. Centre Esportiu Municipal Marítim
5. CRAI - Biblioteca del Campus Universitari del Mar
6. Centro Cívico Barceloneta
7. Mercat de La Barceloneta
8. Biblioteca Barceloneta - la Fraternitat
9. Museu d'Història de Catalunya
10. Museu Marítim
11. World Trade Center Barcelona
12. Consorci El Far
13. Cofradia de Pescadors
14. Centre Esportiu Municipal de Sant Sebastià
15. Club Natación Barcelona
16. Marina Barcelona 92
17. Centro de interpretación Barcelona World Race
18. Barcelona Nautic Center,



- puerto ciudad**
61.79 ha | 5.71%
- Autoritat Portuaria de Barcelona
 - Colegio Oficial de Pescadores y Medidores
 - Facultad de Náutica
 - Terminal Marítima Internacional Maremagnum
 - Terminal Marítima Internacional Nord
 - Real Club Marítimo de Barcelona
 - Cofradia de pescadores | Lonja
 - Marina Port Vell
 - Palau de Mar
 - Museo de historia de Cataluña



- puerto de pasajeros**
94.09 ha | 8.70%
- World Trade Center
 - Terminal Marítima Drassanes
 - Terminal Marítima Cia Transmediterranea
 - Terminal Marítima Internacional Sud
 - Terminal de Contenidors de Barcelona
 - Terminal Marítima Internacional
 - Barcelona Reefer Terminal
 - Terminal Ferroviaria



- puerto energia-comercial-logístico**
925 ha | 85.59%
- Contenedores y Multipropósito
 - Short Sea Shipping
 - Automóviles
 - Depots
 - Líquidos/ Sólidos a granel
 - Productos alimentarios
 - Terminales Ferroviarias
 - ZAL
 - Barcelona European South Terminal

Facultad de Nautica en la Nueva Bocana Nord
Adriana Rodriguez Gil
J.Sabaté, M.Baquero, A.Penín, J.Urbano
ETSAB JULIO 2017

