


2. Acompanyar l'evolució. Proposta

Modificacions topogràfiques. Rases. Detalls 1/50


Estat actual

Prat esclarissat, sòl explotat i abandonat. A les zones més seques hi predominen els cards, que es van alternant amb l'albellatge i el llistó



Intervenció

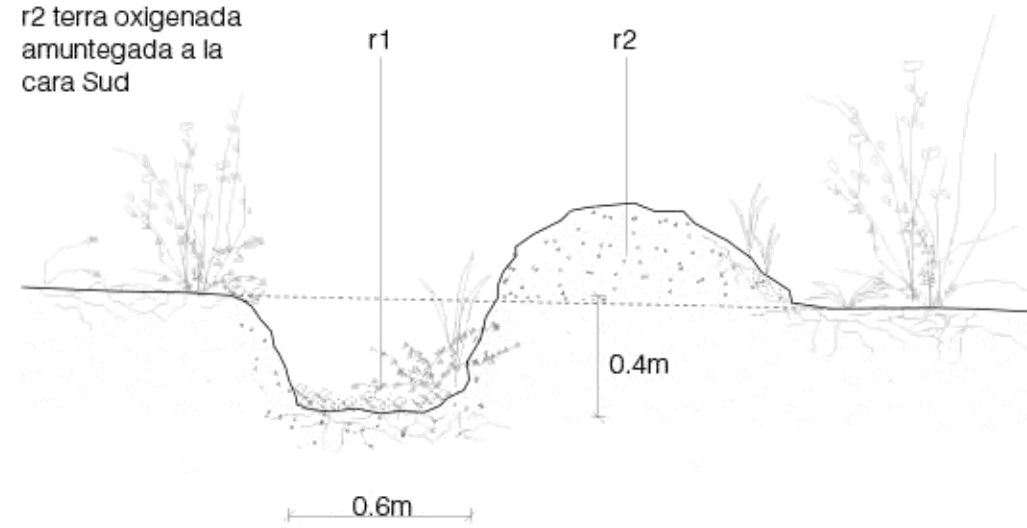
Modificacions topogràfiques en forma de rases traçades perpendicularment a la línia de màxima pendent, de manera que s'hi pugui retenir l'aigua de pluja. La terra extreta s'amuntega a la cara Sud per tal de projectar ombra protegint de la incidència solar directa. Les zones humides i la terra remoguda acceleren el procés de naturalització.



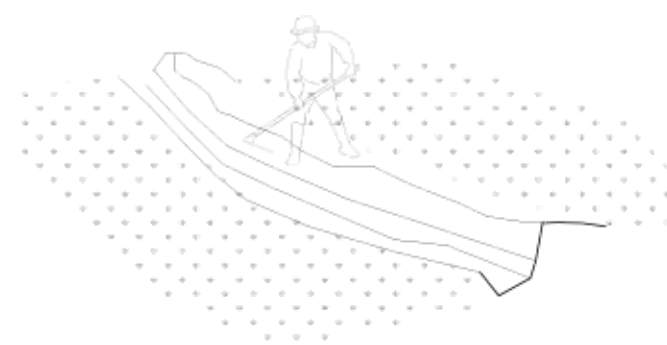
Construcció

r1 rasa

r2 terra oxigenada amuntegada a la cara Sud




Longitud total de les rases: 1100m
 Profunditat d'excavació: 0.4m
 Amplada: 0.6m
 Volum total: 264m³
 Maquinària utilitzada per l'excavació: aixada i pala
 Temps estimat d'execució: 2 setmanes (0.3h/m²)
 Cost estimat: 30e/h (oficial 1a jardiner)



1/25

2 anys després

Creixement de l'estrat herbaci amb plantes com: herba blenera, lleisó de paret, malves, plantatge, cards, parietària, malcoratge... i de l'estrat arbusti amb l'olivarda



5 anys després

Creixement d'arbustos com la lleteresa, l'olivarda, el llellescle, l'esparraguera, l'esbarzer, el roser...

