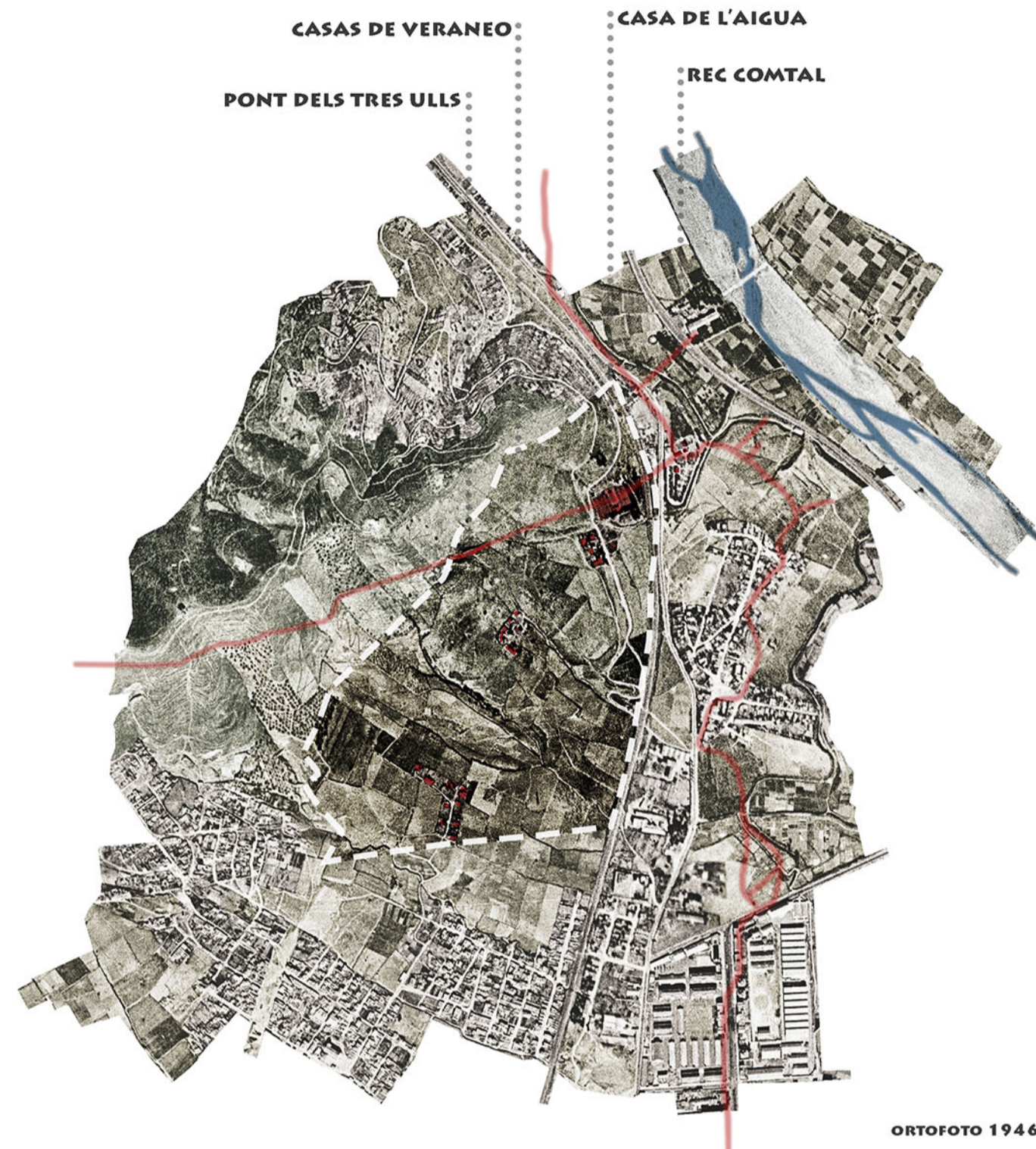


TRINITAT NOVA

EVOLUCIÓN HISTÓRICA

1940s

LA TRINITAT NOVA EN SUS INICIOS ERA CASI TODA UNA SUPERFICIE AJARDINADA SIN CONSTRUCCIONES. APARTE DE LA "CASA DE L'AIGUA" Y DEL "PONT DELS TRES ULLS", CONSTRUÏDOS A PRINCIPIOS DEL SIGLO, SOLO SE PODÍAN APRECIAR ALGUNAS CASAS DE VERANEO.



ORTOFOTO 1946

1950s

EL BARRIO APARECE EN LOS AÑOS 50 COMO UNA NUEVA PARTIDA DE VIVIENDA SOCIAL. LAS ACTUACIONES SE LLEVAN AL CABO CON POCO DINERO Y CON LA PRESIÓN QUE HABÍA EN LA ÉPOCA FRANQUISTA.



ORTOFOTO 1956

1980s

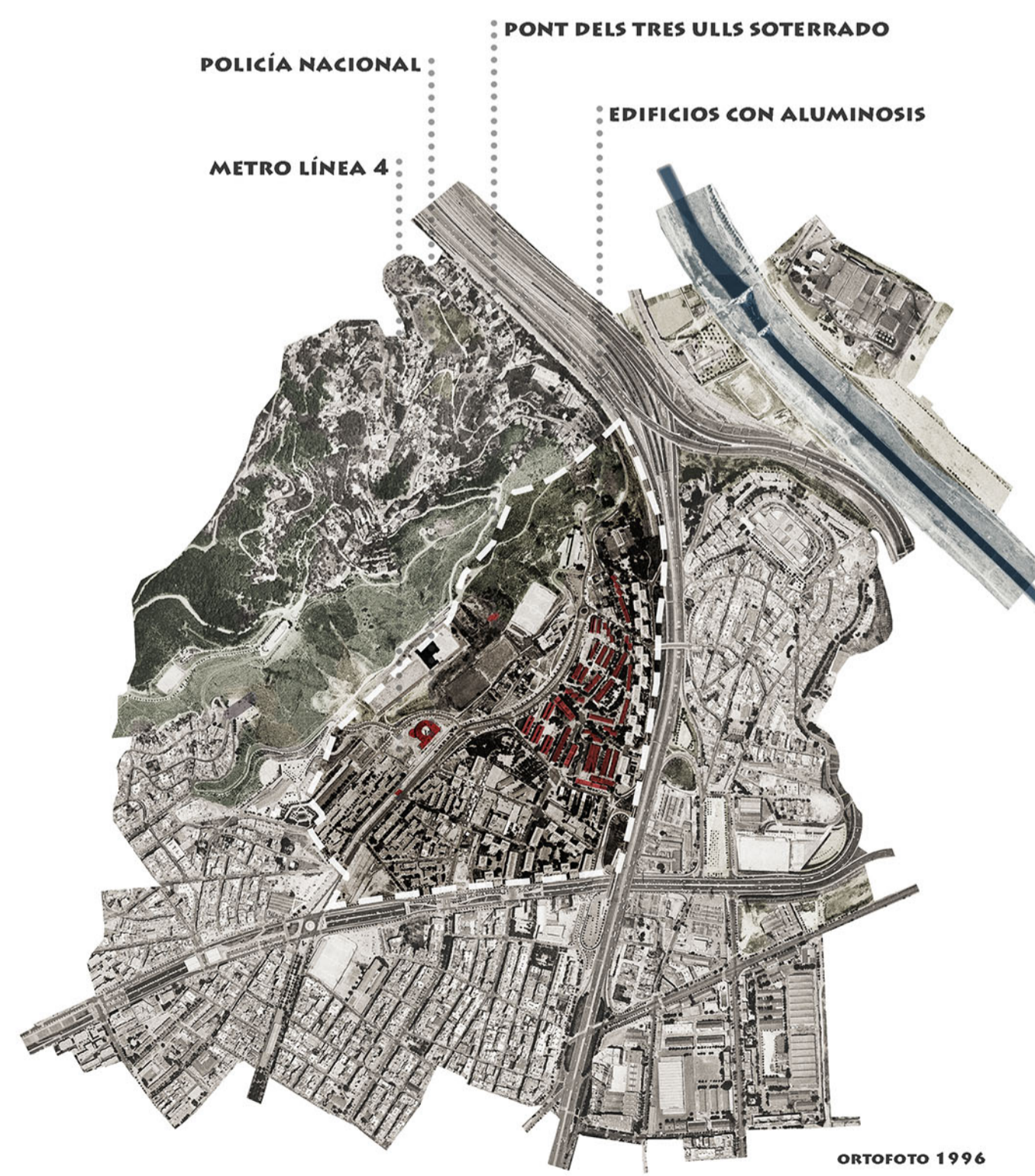
TRINITAT NOVA SIGUIÓ CRECIENDO DE FORMA PRECARIA. EL HUNDIMIENTO DE LA AVENIDA MERIDIANA LE SUPONE AL BARRIO UNA NUEVA BARRERA FÍSICA. A FINALES DE LOS 80, LA "CASA DE L'AIGUA" FUE DESACTIVADA. LAS CANALIZACIONES MODERNAS LA HABÍAN DEJADO OBSOLETA. FUE SEGUIDA POR AÑOS DE ABANDONO Y COLONIZACIONES VANDÁLICAS.



ORTOFOTO 1986

1990s

EN LA DÉCADA DE LOS 1990, DIAGNOSTICAN ALUMINOSIS EN LOS PISOS DE PROTECCIÓN OFICIAL. EL BARRIO SE HABÍA CONVERTIDO EN UN NÚCLEO URBANO OLVIDADO Y MARGINADO. EL HECHO DE ENCONTRARSE EN UNA SITUACIÓN PERIFÉRICA DE LA CIUDAD, PROVOCA QUE EL BARRIO SE MANTENGA COMO UN ACCIDENTE URBANÍSTICO DESPROVIDO DE NINGÚN INTERÉS PARA EL RESTO DE LA CIUDAD. PERO EN 1997 SE VA APROBAR UN PLAN DE REFORMA AL BARRIO, Y NO ES HASTA FINALES DE LOS AÑOS 90, CON LA LLEGADA DEL METRO, CUANDO EMPIEZA SENTIRSE PARTE DE LA CIUDAD.



ORTOFOTO 1996

PRESENTE Y FUTURO

DESDE DE 2001, GRACIAS INICIATIVAS FINANCIADAS POR EL AJUNTAMENT DE BARCELONA Y DEL "FONDO EUROPEU DE DESARROLLO REGIONAL", EL BARRIO ESTÁ INMERSO EN UN PROCESO DE REGENERACIÓN URBANA, UN PLAN QUE MEJORA LA CALIDAD DE VIDA DE LOS RESIDENTES. SE ESTÁN SUSTITUYENDO LOS EDIFICIOS AFECTADOS POR ALUMINOSIS Y, EN LA MISMA OPERACIÓN, RE-DISEÑANDO EL BARRIO. SE PRODUCE UNA REORDENACIÓN DE BARRIO QUE, EN CONJUNTO CON LA LLEGADA DEL METRO Y CON EL AUMENTO DE LA RED DE AUTOBUSES, SE TRADUCE EN UN INCREMENTO DE ESPACIOS CON ACERAS Y ZONAS VERDES, FAVORECIENDO ASÍ, LA ACCESIBILIDAD Y CIRCULACIÓN DEL BARRIO. TAMBIÉN HAN POTENCIALIZADO EL CARÁCTER DE TRINITAT NOVA CON LA RECUPERACIÓN DE EDIFICIOS EMBLEMÁTICOS, DOTANDO EL BARRIO DE NUEVOS EQUIPAMIENTOS Y MEJORANDO LA CONEXIÓN CON COLLSEROLA. LO QUE HA CAMBIADO RADICALMENTE LA SITUACIÓN DEL BARRIO DE TRINITAT NOVA Y SU FUTURO PAPEL DENTRO DEL CONTEXTO METROPOLITANO.

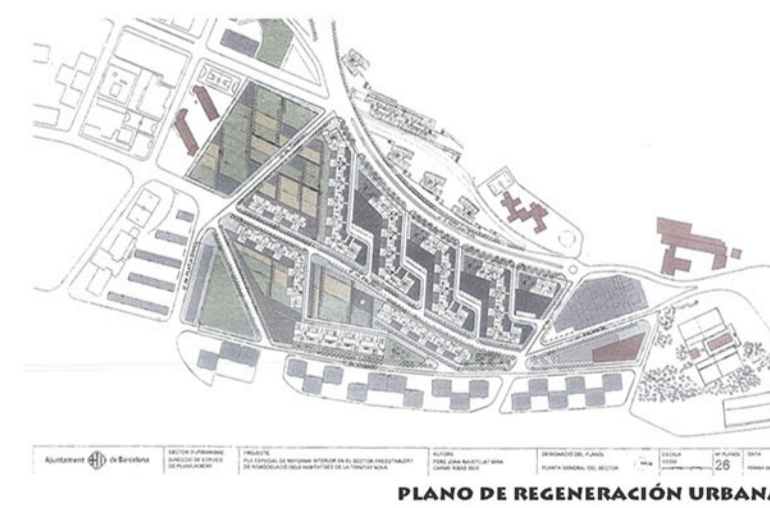
- A. ZONA DE REGENERACIÓN URBANA.
- B. LA REHABILITACIÓN Y ADECUACIÓN DE LA "CASA DE L'AIGUA".
- C. RECUPERACIÓN DEL "PONT DELS TRES ULLS".
- D. LA IMPLANTACIÓN DE FAJAS AGRÍCOLAS Y SENDEROS PRACTICABLES.
- E. EL CONCURSO DE IDEAS "LES PORTES DE COLLSEROLA: LA TRINITAT".
- F. REFORMA DEL "PONT DE SÁRAJEVO".
- G. LA CONSTRUCCIÓN DE UN "CASAL DE BARRI".



ORTOFOTO 2016

A. ZONA DE REGENERACIÓN URBANA.

LA TRINITAT NOVA ESTÁ ENCARANDO LA FASE FINAL DEL PROCESO DE REMODELACIÓN DEL BARRIO. YA SE HAN SUSTITUIDOS UN TOTAL DE 737 VIVIENDAS EN DIFERENTES FASES DEL PROCESO DE REMODELACIÓN. APARTE DE LOS DERRIBOS, TAMBIÉN SE HIZO LAS CORRESPONDIENTES URBANIZACIONES DE LAS CALLES Y ZONAS VERDES.



PLANO DE REGENERACIÓN URBANA

D. FAJAS AGRÍCOLAS Y SENDEROS PRACTICABLES.

EL AJUNTAMENT DE BARCELONA HA INICIADO LOS TRABAJOS DE CONFIGURACIÓN DE UN NUEVO ITINERARIO Y UN PUNTO DE ACCESO DESDE EL BARRIO DE TRINITAT NOVA HASTA EL PARC DE COLLSEROLA. LA IMPLANTACIÓN DE DIVERSAS FAJAS AGRÍCOLAS, PARA MEJORAR LA CALIDAD PAISAJÍSTICA Y LA DIVERSIDAD NATURAL DE ESTE RINCÓN DEL PARQUE. GRACIAS A ESTA ACTUACIÓN, LA "CASA DE L'AIGUA", EL "PONT DELS TRES ULLS" Y EL "CASTELL TORRE BARRO" SE CONECTARÁN, CONSTITUYENDO UN NUEVO PUNTO DE ACCESO A COLLSEROLA.



PROPUESTA

B. LA REHABILITACIÓN DE LA "CASA DE L'AIGUA".

LA REHABILITACIÓN Y ADECUACIÓN DE LA "CASA DE L'AIGUA" INCLUYE LA CONSTRUCCIÓN Y REPARACIÓN ESTRUCTURAL DEL CONJUNTO MODERNISTA Y LA ADECUACIÓN DEL ESPACIO EXTERIOR COMO SITIO PARA DESARROLLAR ACTIVIDADES AL AIRE LIBRE. SU RELEVANCIA RESIDE EN SU TIPOLOGÍA CONSTRUCTIVA, YA QUE ES UNO DE LOS PRIMEROS EDIFICIOS CONSTRUÏDOS CON HORMIGÓN ARMADO DE LA CIUDAD. ESTE NUEVO EQUIPAMIENTO, FUNCIONA COMO CENTRO DE INTERPRETACIÓN DEL AGUA Y DE EDUCACIÓN AMBIENTAL.



CASA DE L'AIGUA 2017

E. EL CONCURSO DE IDEAS "LES PORTES DE COLLSEROLA."

LA PROPUESTA GANADORA DEL CONCURSO SE APROVECHA DE LA SITUACIÓN ESTRATÉGICA DEL BARRIO DE TRINITAT NOVA. ES UN PUNTO DE ENCUENTRO DE LA CIUDAD CON COLLSEROLA Y LA "SERRA DE MARINA", AHORA SEPARADOS POR UNA GRAN BARRERA QUE SUPONE LA MERIDIANA. LA IDEA ERA CREAR UNA CONEXIÓN VERDE POR ARRIBA DE LA AVENIDA, CONVIRTIENDO LA "CASA DE L'AIGUA" EN UN PUNTO DE UNIÓN ENTRE BARCELONA Y EL SISTEMA DE RECORRIDOS VERDES QUE SE PROYECTAN A LO LARGO DE COLLSEROLA. EN ESTE CASO, HACIA MARINA.



IMAGEN PROPUESTA

C. RECUPERACIÓN DEL "PONT DELS TRES ULLS".

EL "PONT DELS TRES ULLS", QUE TAMBIÉN HACÍA PARTE DEL SISTEMA DE LA "CASA DE L'AIGUA", TAMBIÉN VOLVERÁ A LUCIRSE COMO SÍMBOLO DE LA TRINITAT NOVA. EL AYUNTAMIENTO DE BARCELONA RECUPERARÁ EL PUENTE, QUE ESTÁ SEPULTADO DESDE LOS AÑOS 70. ASÍ, ESTE SIMBÓLICO ACUEDUCTO QUE CONECTABA EL BARRIO CON COLLSEROLA, VOLVERÁ A SER UN ICONO VISIBLE PARA LOS VECINOS DEL ENTORNO.



PONT DELS TRES ULLS 1920

F. REFORMA DEL "PONT DE SÁRAJEVO".

LA REFORMA DEL PUENTE DE SÁRAJEVO HA PERMITIDO UNA MEJOR INTERACCIÓN ENTRE PEATONES Y VEHÍCULOS. LO HAN CONVERTIDO EN UN ESPACIO VERDE, CON LA INCORPORACIÓN DE MUROS VEGETALES, ILUMINACIÓN CON CRITERIOS DE EFICIENCIA ENERGÉTICA Y CAPTACIÓN SOLAR, JUNTAMENTE CON LA INCORPORACIÓN DE UN NUEVO MOBILIARIO QUE CONSIGUE GENERAR ESPACIOS DE ESTADA Y PASEO. AHORA ES UNA DE LAS PUERTAS VERDES DE BARCELONA Y UNA CONTINUACIÓN MÁS DE LOS CONECTORES VERDES DE COLLSEROLA.



PONT DE SÁRAJEVO 2017