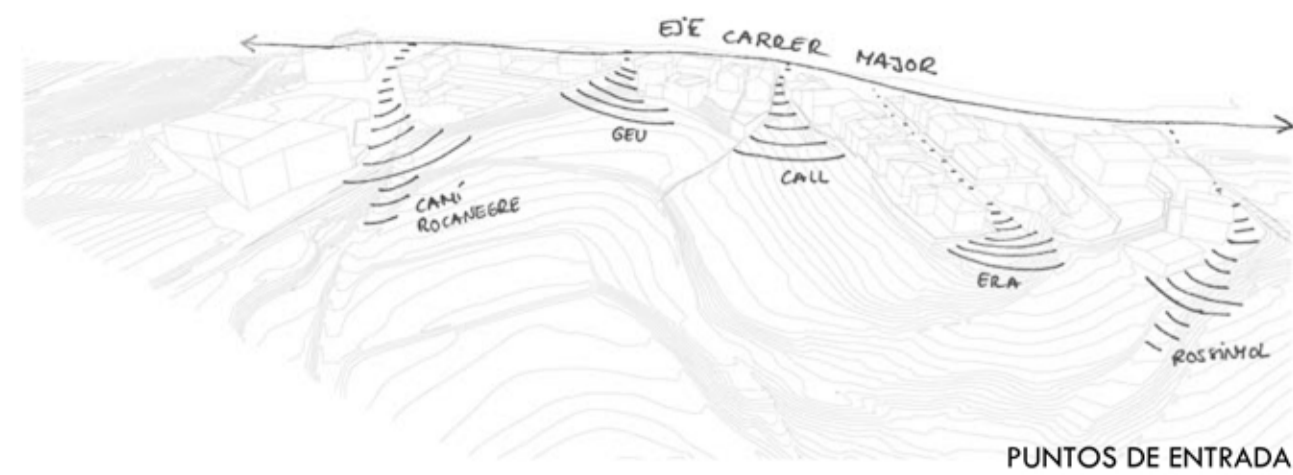
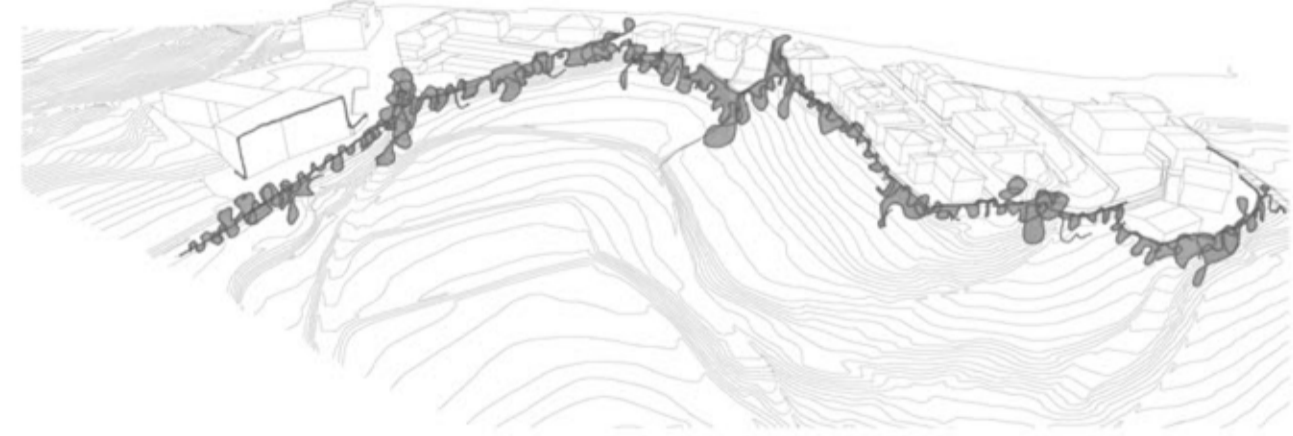


LOS OBJETIVOS



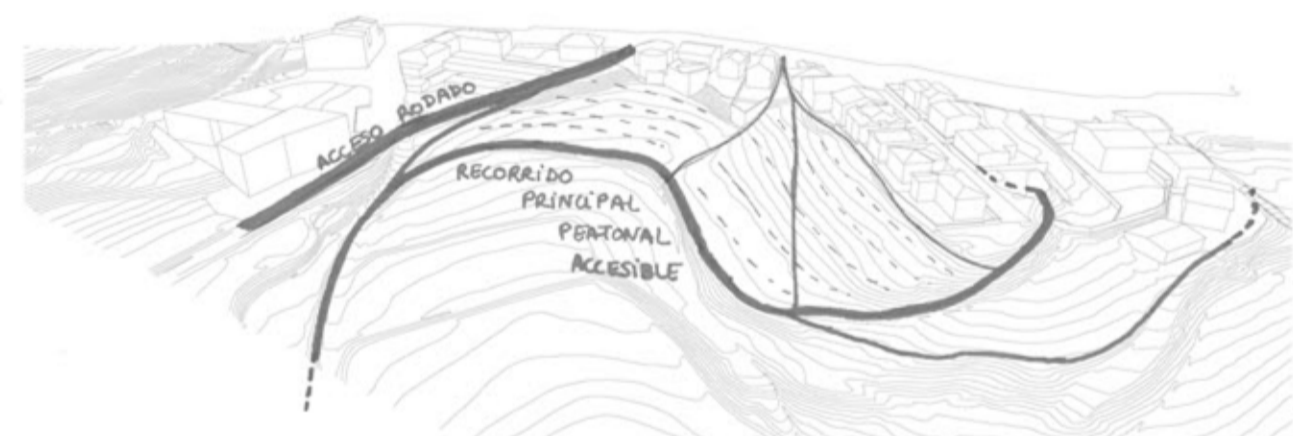
Aumentar los puntos de conexión con el entorno rural tanto visual como físicamente.

PUNTOS DE ENTRADA



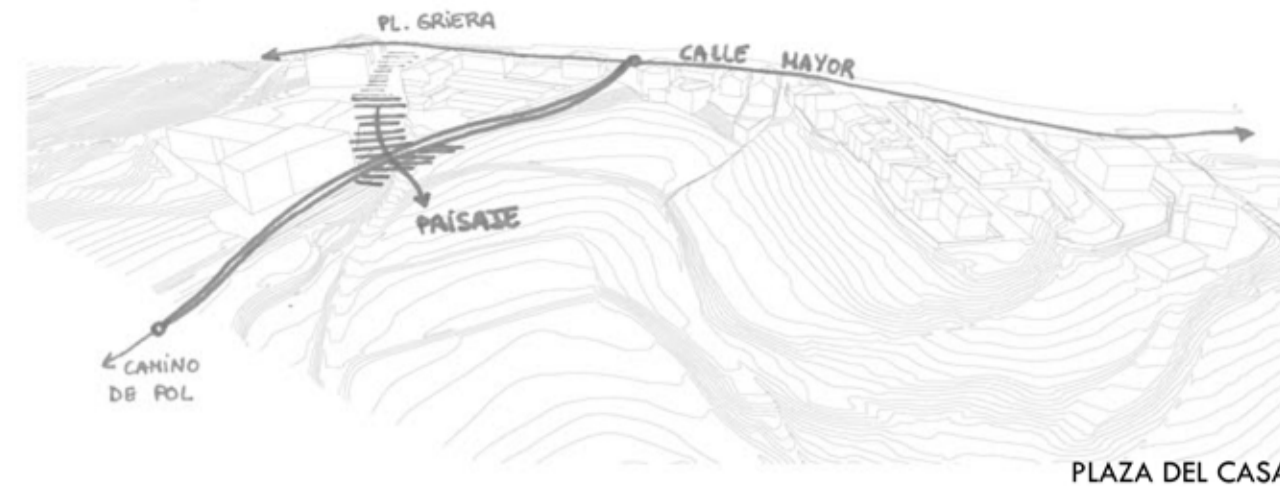
Crear un espacio de filtro entre lo público y las parcelas privadas existentes.

LIMITES PERIMETRALES



Crear nuevos recorridos accesibles que conecten "el C. de l'Era" y "el C. Rossinyol" con la Plaza del Casal.

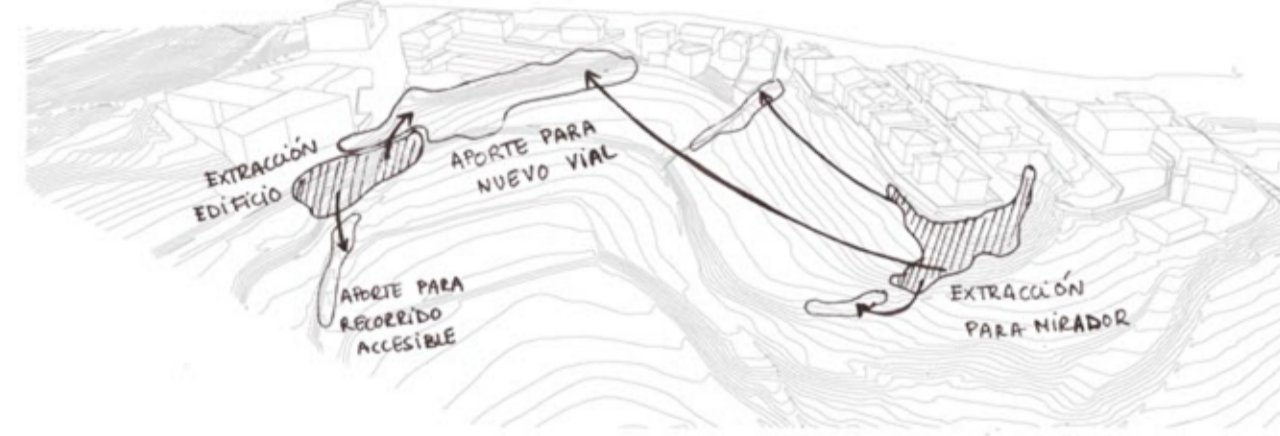
CONEXIONES



Abrir un nuevo vial de conexión directa entre el Pg. del Grau y el Cami de Pol, disminuyendo así el flujo viario por el interior de la plaza.

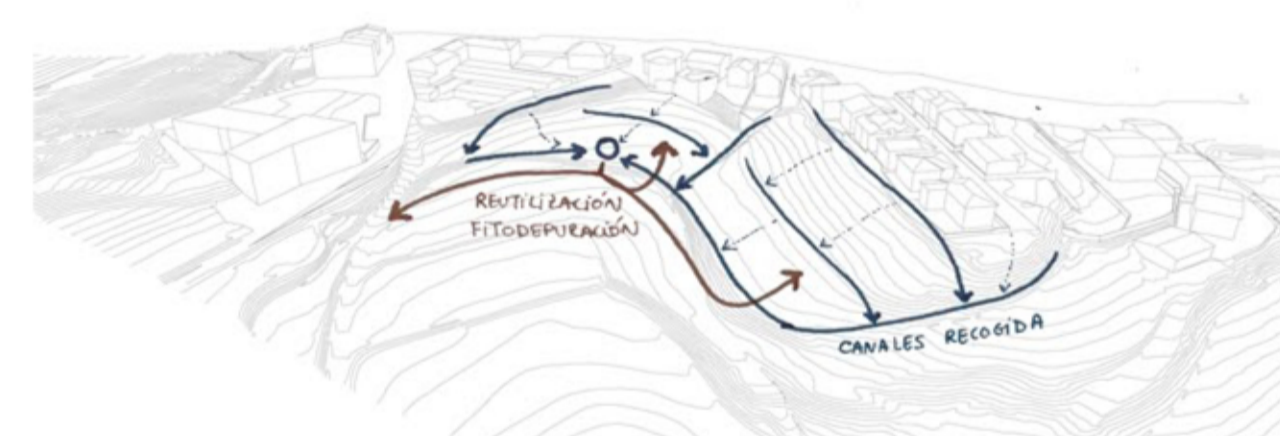
Abrir la Plaza del Casal hacia el entorno trabajando las visuales y los accesos. Tratar el espacio de entrada al local d'entitats, l'espai jove y el telecentro como una nueva plaza que mira al paisaje.

PLAZA DEL CASAL



Buscar el equilibrio entre la tierra extraída y la tierra a añadir.

EQUILIBRIO DE TIERRAS



Recojer y conducir el agua de lluvia para reutilizarla para el uso en los edificios.

RECOGIDA DE AGUA

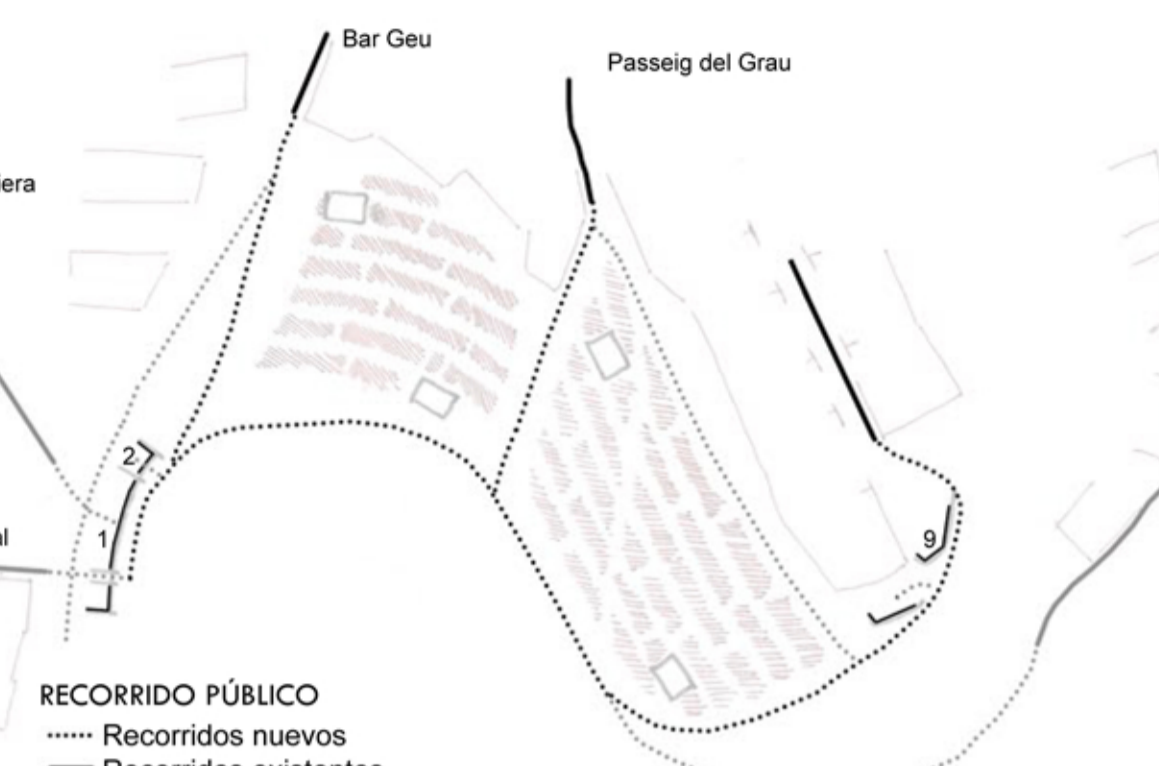
LOS RECORRIDOS



RECORRIDO VISITAS

La visita empieza en la Agrobotiga, donde se compran las entradas. El recorrido, que se realiza únicamente en la parcela visitable, consiste en una breve explicación bajo el porche de acceso, un recorrido por las distintas especies del parque, visita al secador, realización de una actividad en el taller (ubicado en el interior de la parcela) y finaliza nuevamente en la tienda de productos del parque. En caso de visitas largas para excursiones escolares, las actividades se realizarían en la sala polivalente, siendo éste el punto final del recorrido.

RECORRIDO EMPLEADO DEL PARQUE
 Vías de trabajo principales
 — Vía recepción y salida de materiales
 Vías secundarias



RECORRIDO PÚBLICO
 Recorridos nuevos
 — Recorridos existentes

1. Mirador
2. Agrobotiga
3. Sala Polivalente y Talleres
4. Taller
5. Almacén
6. Porche (Punto de parada Visitas)
7. Secador-Taller (Punto de parada Visitas)
8. Secador-taller
9. Mirador C. Era

