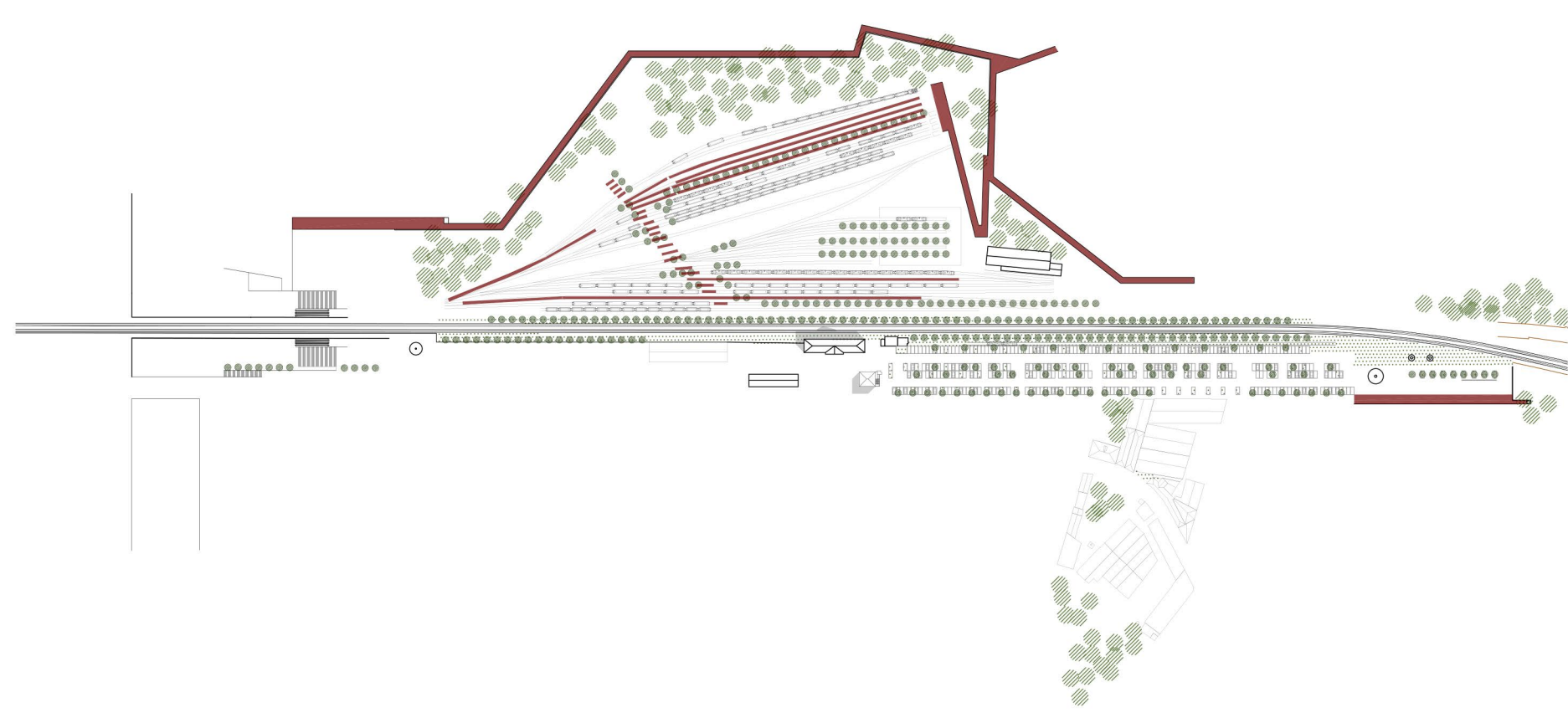
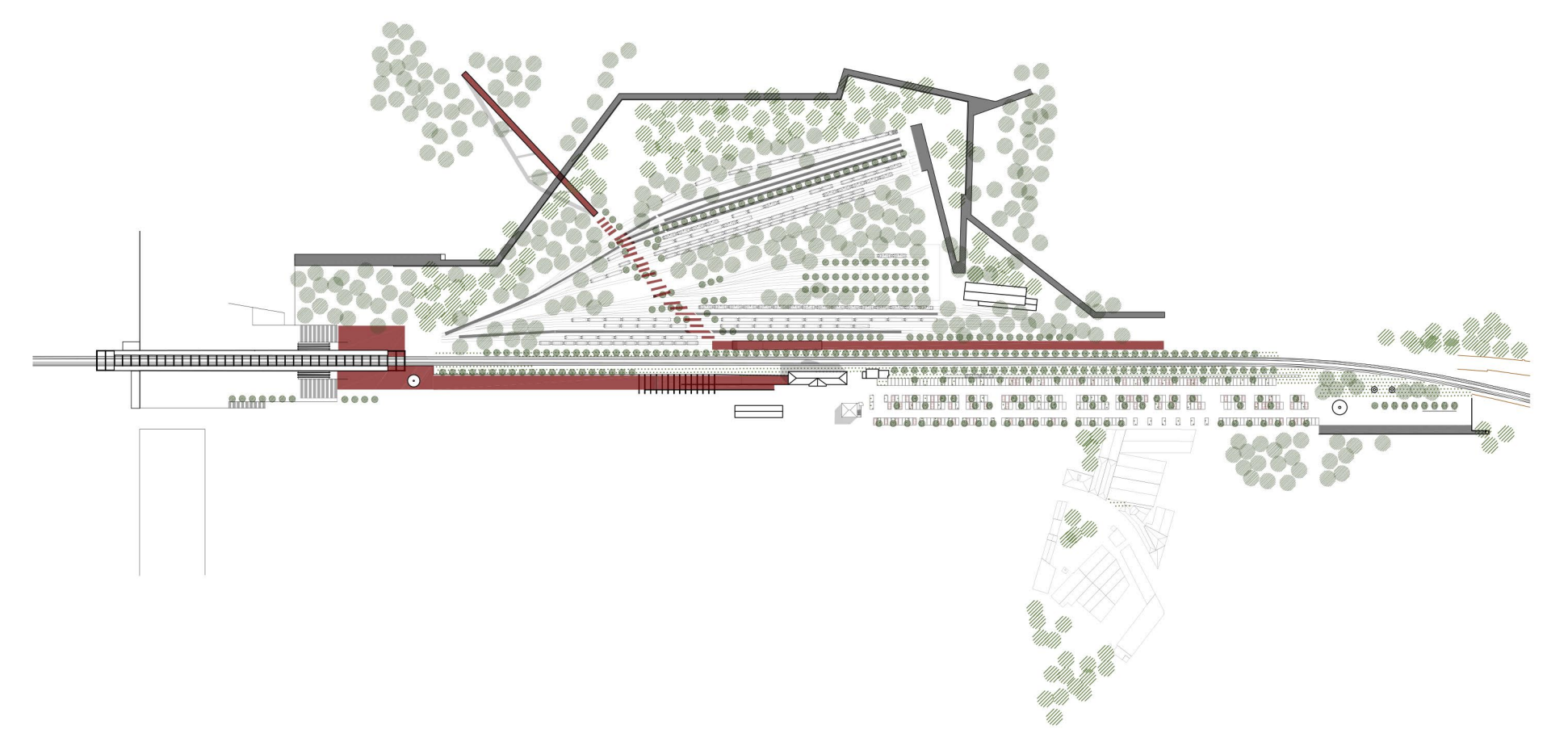


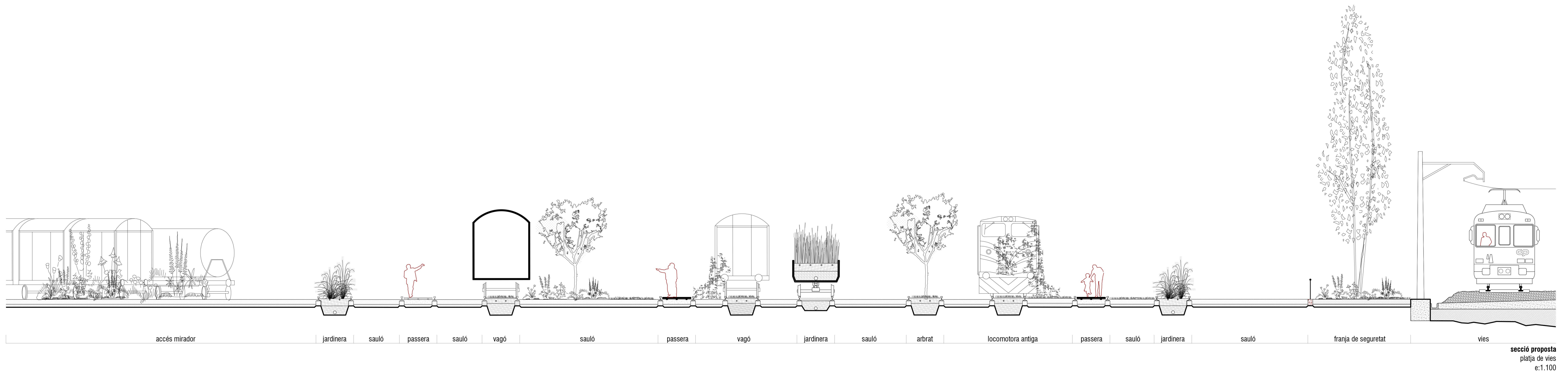
1. estat actual
situació d'abandonament




2. urbanització
recuperació de les zones industrials
reinterpretació de la platja de vies i els dipòsits com a miradors
integrats dins el paisatge rural de l'entorn



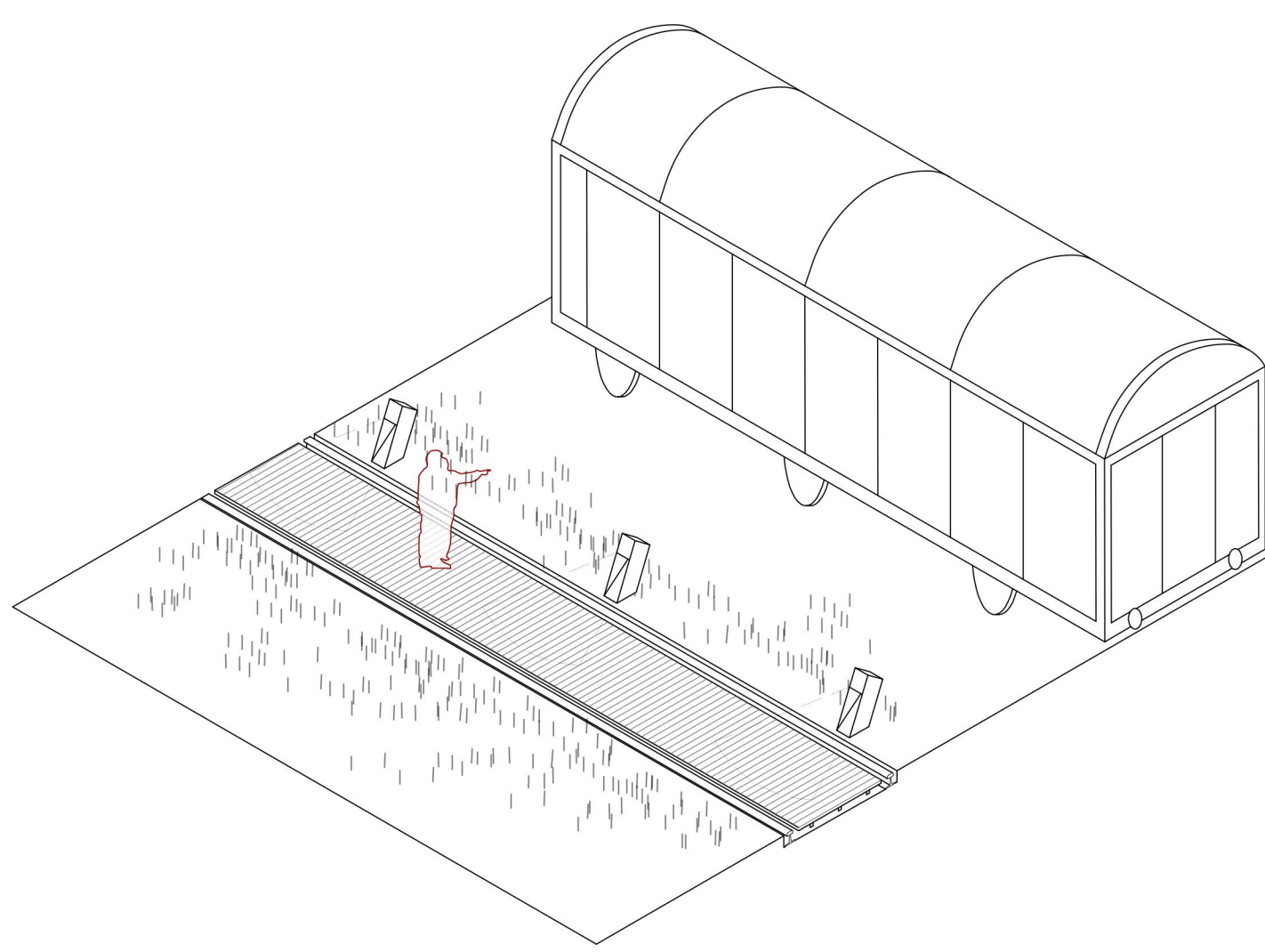
3. accessibilitat
punt d'accés a l'estació intermodal
pas inferior a les vies del tren
pont peatonal sobre el torrent



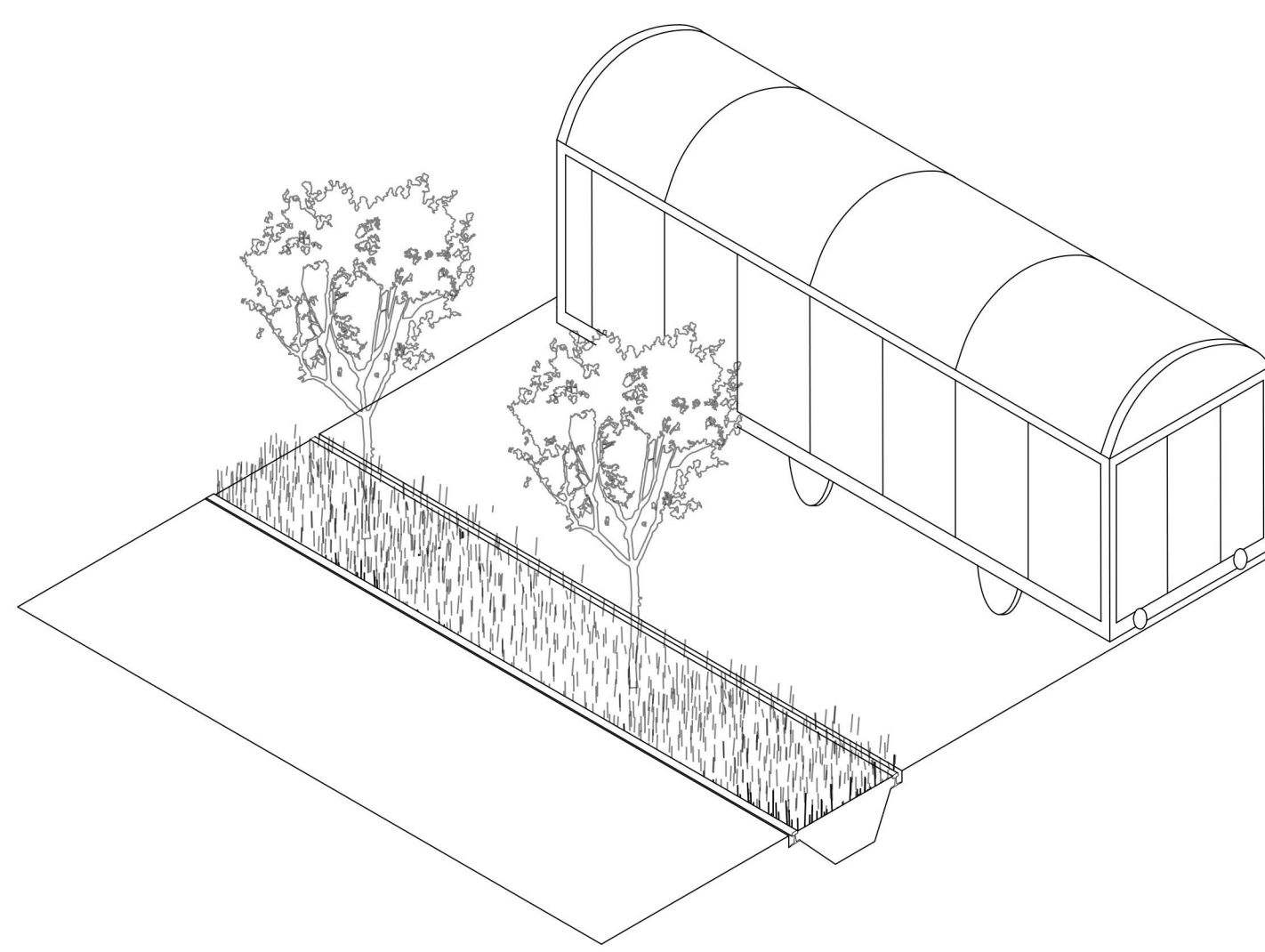
accés mirador | jardinera | sauló | passera | sauló | vagó | sauló | passera | vagó | jardinera | sauló | arbre | locomotora antiga | passera | sauló | jardinera | sauló | franja de seguretat | vies
secció proposta
platja de vies
e:1.100



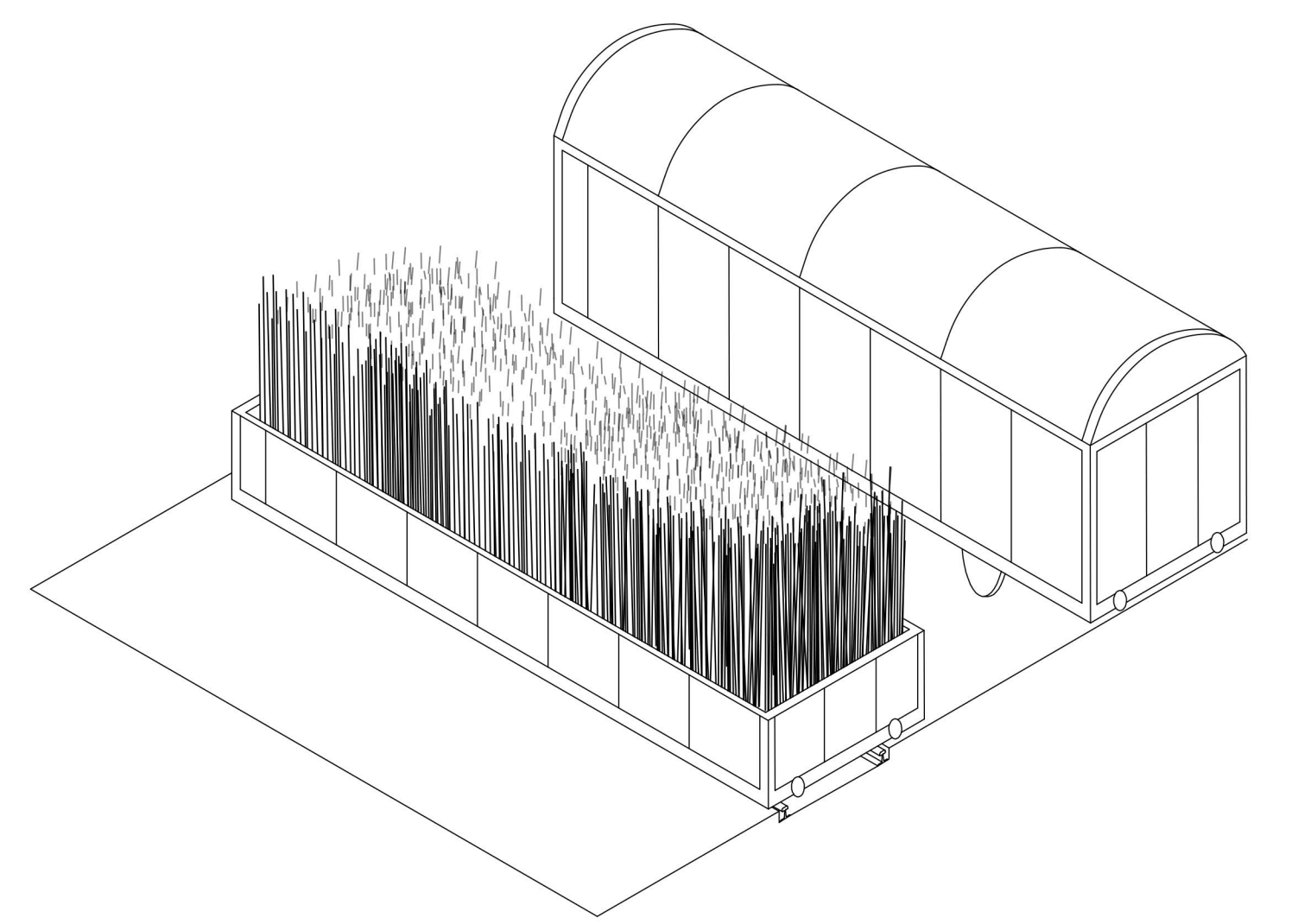
materialitat
pla horitzontal
s/e



situació 3
zones mirador



situació 2
relació amb els vagons



situació 1
reinterpretació de les vies

axonomètries
reinterpretació platja de vies
e:1.100

legenda

urbanització


- U1_ il·luminària LED model Area de Santa&Cole
- U2_ formigó
- U3_ tarima de fusta
- U4_ listons de fusta
- U5_ rail
- U6_ dia de formigó
- U7_ lotu compactat
- U8_ sauló
- U9_ gespa
- U10_ grava
- U11_ lamina geotèxtil

jardinera

- J1_ rebert de grava de pedra granítica
- J2_ tub de drenatge
- J3_ terra vegetal
- J4_ vegetació arbustiva autòctona

vagons

- V1_ tub de drenatge
- V2_ rebert de grava de pedra granítica
- V3_ terra vegetal
- V4_ tub de reg per potelg
- V5_ vagó de tren existent tallat
- V6_ vegetació arbustiva autòctona



detall constructiu
passera vies
e:1.20