

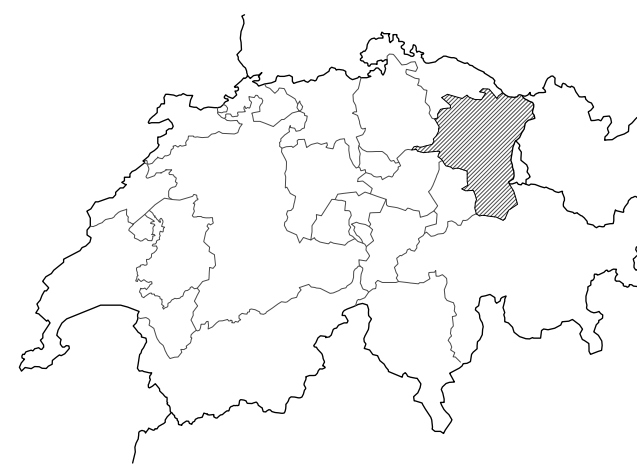
Producing Sankt Martin.
pfe etsav

alumne. jordi malet i ponsati tutor. pere ponsati caño

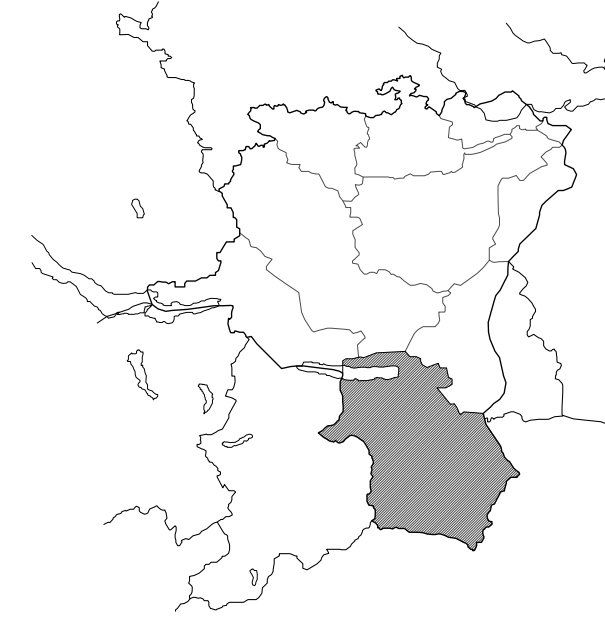
Aquest projecte neix fruit d'un Erasmus a la universitat de Lucerna (Hochschule Luzern) on, sota la tutela de Dieter Geisbühler, Tina Unruh i Roman Hutter, emprem un viatge que em portarà fins al cor dels Alps per descobrir un lloc màgic: Sankt Martin im Calfeisental. Un petit llogarret a la vall de Calfeisental, que quedà abandonat a mitjans del segle XVII i que més tard seria transformat en hotel.

Molt més enllà de les dades estàtiques que caracteritzen Suïssa, el punt de partida d'aquest projecte es troba en l'evolució històrica dels Alps i la manera com l'ésser humà s'hi ha relacionat. El primer que cal destacar és el caràcter de territori de frontera que tenien aquests. El pas de rutes comercials que connectaven el Sud i el Nord d'Europa i els conflictes bèl·lics entre Ausburgs i Savoia van promoure la fundació de la Confederació Helvètica l'any 1315. Paral·lelament podem veure com es produeixen un seguit de migracions des del Valais cap a l'Est. Aquestes migracions acaben amb l'expansió dels Walser, un poble ramader que subsistia mitjançant el conreu de les altes pastures, colonitzant terres des del Pas de Furka fins al Vorarlberg austríac.

A mesura que avancen els anys podem veure com aquesta por es va perdent i substituïnt per curiositat. L'ascensió del Mont-Blanc marca l'inici de l'etapa daurada del alpinisme i poc a poc es van coronant tots els cims. Aquesta curiositat va acompanyada d'estudis científics i al cap de poc de l'arribada d'artistes de diferents rams. També es va substituïnt pel desig de dominar la muntanya i la seva explotació, amb l'arribada del sector terciari i l'oci a les muntanyes, deixant completament de banda el respecte i la cura pel medi.



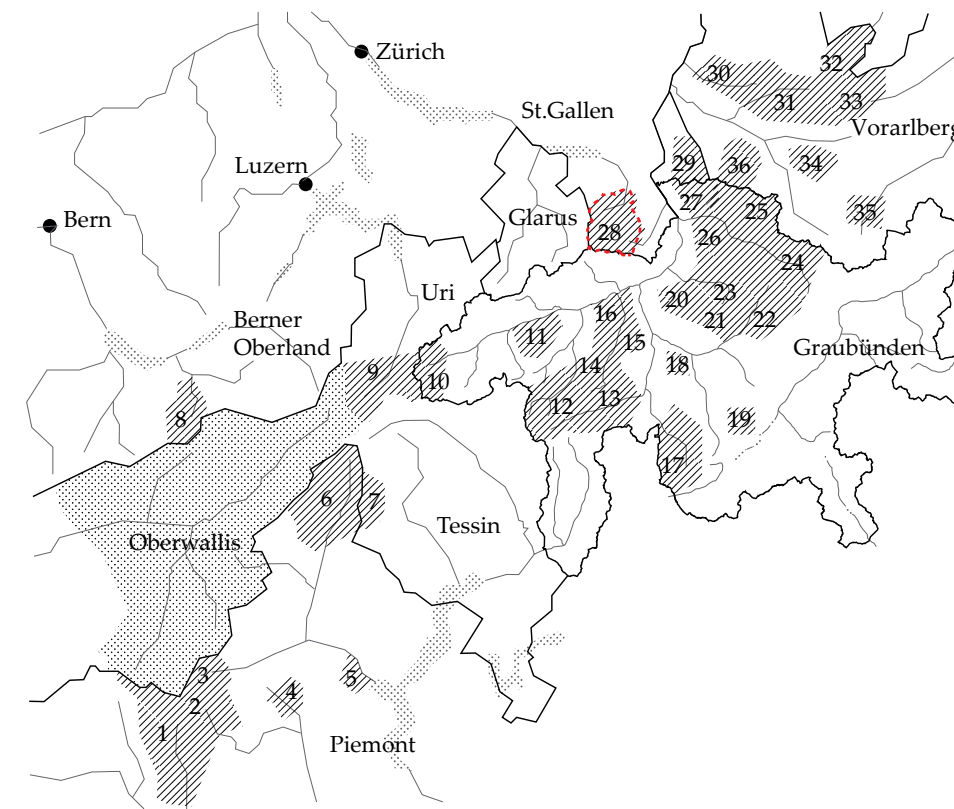
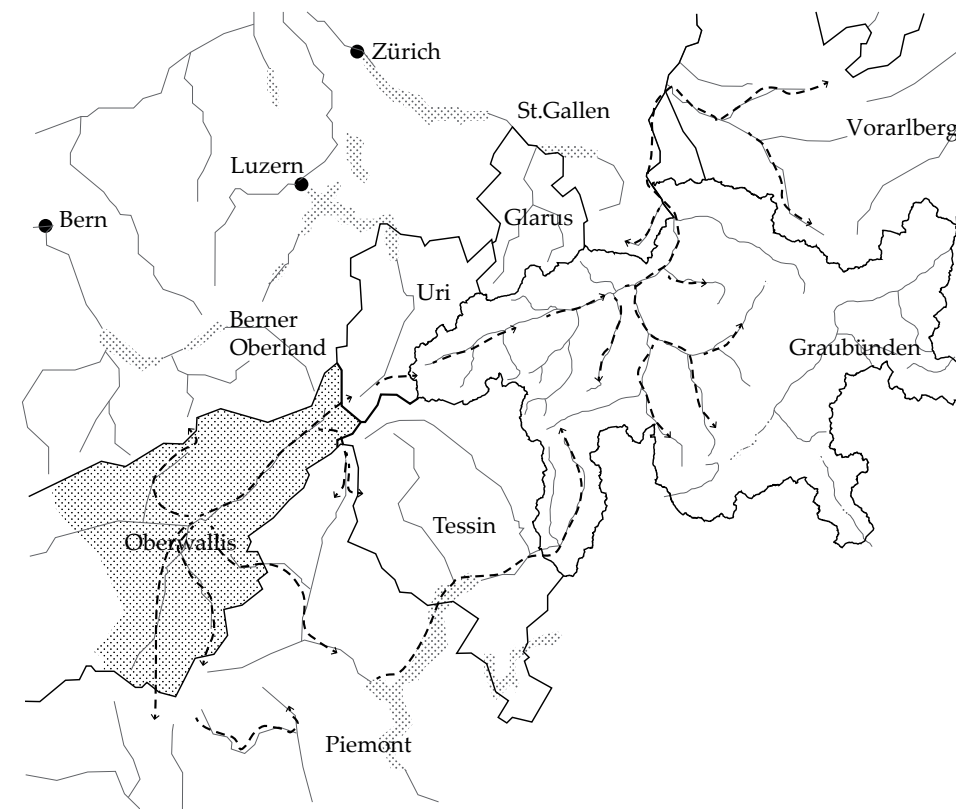
Població [2015]	8.036917
Canvi % [2010-15]	
Àrea	41.285 km ²
Densitat	1947 hab/km ²
PIB:	80.276€/capita
PIB segons sector	
Sector primari	0'8%
Sector secundari	267%
Sector terciari	72'5%



Població [2015]	495.824
Canvi % [2010-15]	3'5%
Àrea	20307 km ²
Densitat	254'1 hab/km ²
PIB:	72.331 €/capita
Negocis establerts/contractes	37.223/289.289
Sector primari	11'6%/4%
Sector secundari	17'9%/30'5%
Sector terciari	70'5%/65'5%



Població [2014]	1.556
Canvi % [2010-15]	-10%
Àrea	1284 km ²
Densitat	12'11 hab/km ²
PIB:	€/capita
Negocis establerts/Contractes:	152/1171
Sector primari	32'8%/12'2%
Sector secundari	17'7%/7'1%
Sector terciari	49'5%/80'7%



- 1 Gressoney-Issime
- 2 Alagna
- 3 Macugnaga
- 4 Rimella
- 5 Ornavasso
- 6 Pomatt
- 7 Bosco-Gurin
- 8 Lütschental
- 9 Ursental
- 10 Tavetsch
- 11 Obersaxen
- 12 Vals
- 13 Rheinwald
- 14 Safien-Tenna
- 15 Tschappina
- 16 Versam-Valendas
- 17 Avers
- 18 Muttin
- 19 Flix
- 20 Churwalden-Praden
- 21 Wiesen-Schmitten
- 22 Davos
- 23 Langwies-Arosa
- 24 Klosters
- 25 St. Antönien
- 26 Furna-Valzeina-Says
- 27 Stüvis-Gascha
- 28 Weisstannen-Calfeisen
- 29 Triesenberg
- 30 Laterns
- 31 Grosses Walsertal
- 32 Kleinsertal
- 33 Tannberg
- 34 Silbertal
- 35 Galtür
- 36 Brandnertal

