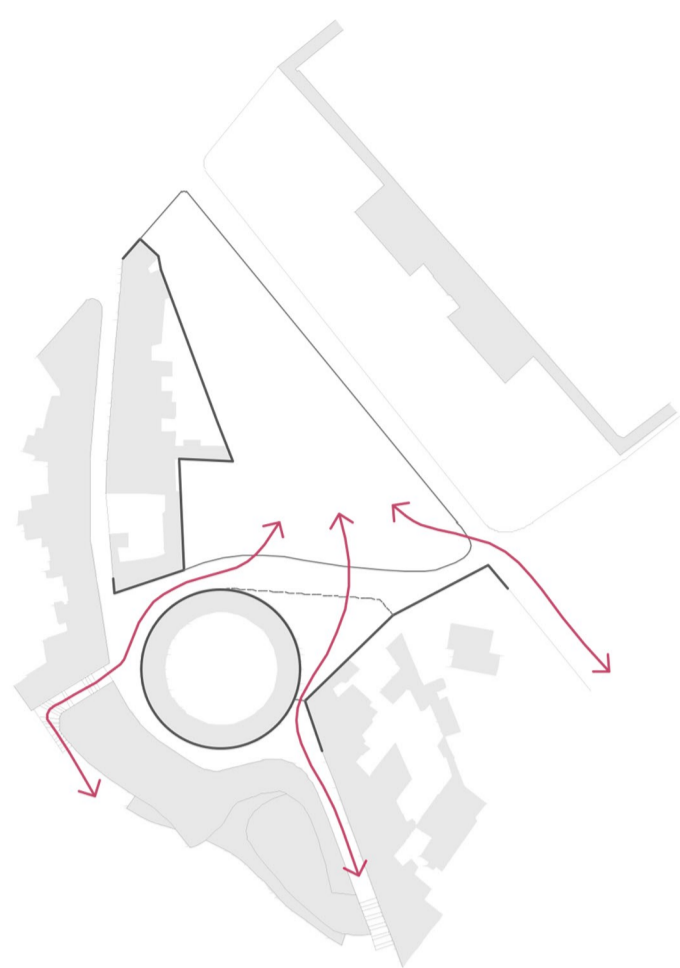
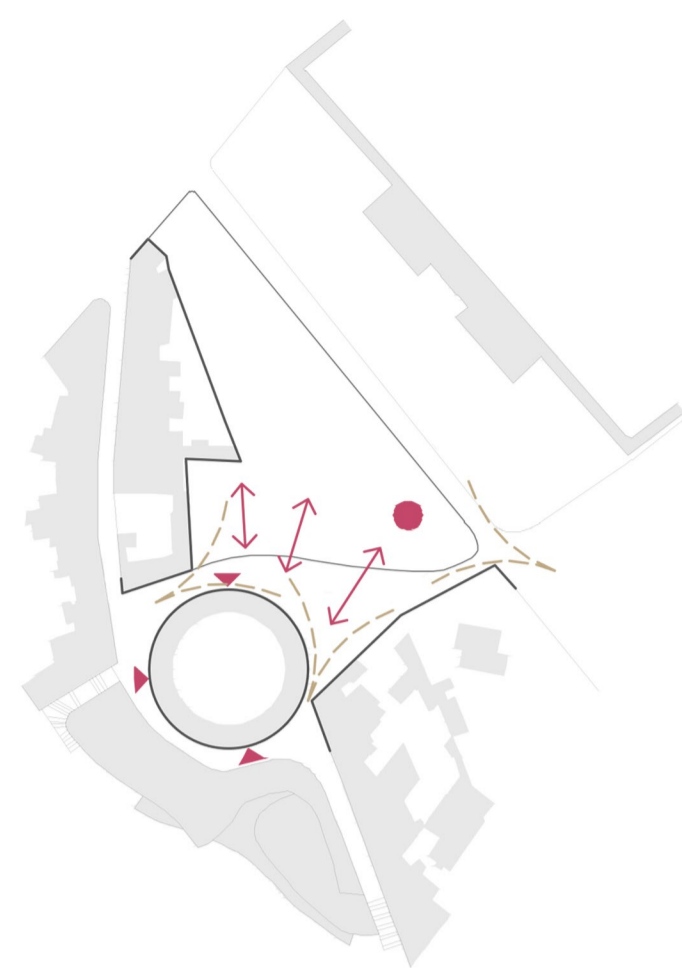


INTENCIONS DE PROJECTE



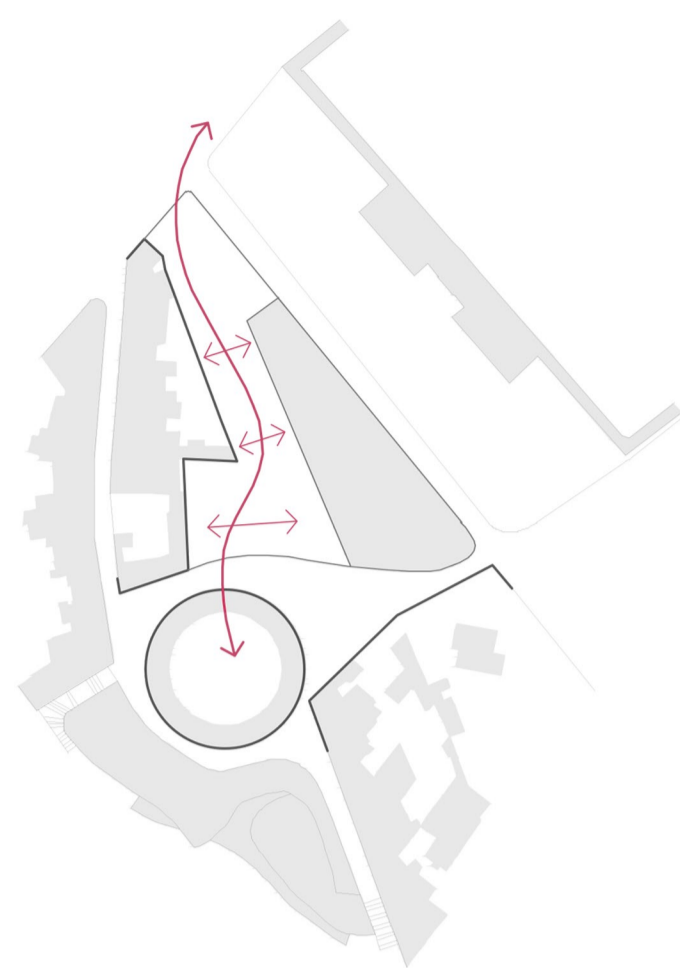
ACCESOS AL SOLAR PER LA CIUTAT

Es manté la forma cilíndrica de la plaça de braus, i s'enderroca la zona dels torils, per facilitar la permeabilitat del solar cap al firal.



VISUALS AL SOLAR - PLAÇA DE BRAUS

Identificació d'un punt clau al nostre solar, que coincideix amb un dels punts més alts del terreny. Es deixa espai lliure davant de la plaça de braus que la permeti respirar i dialogar amb el nou edifici



MITGERA

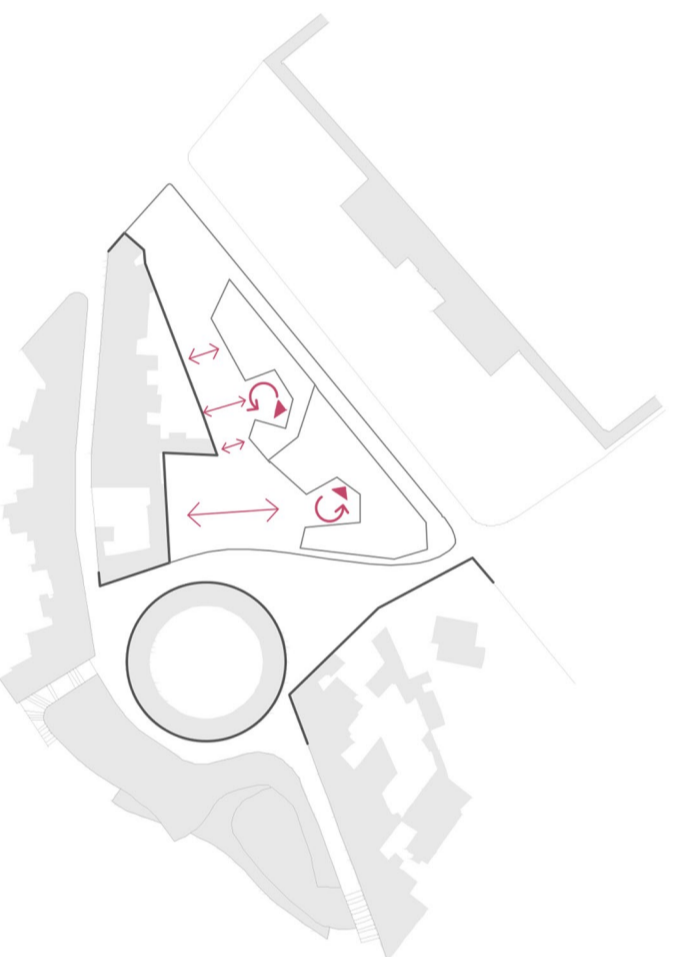
La mitgera passa a ser una guia, que ens porta des del centre de la ciutat fins a la sortida als volcans. Franja de separació. Privacitat als veïns.



SOLAR COM CENTRE NEURÀLGIC

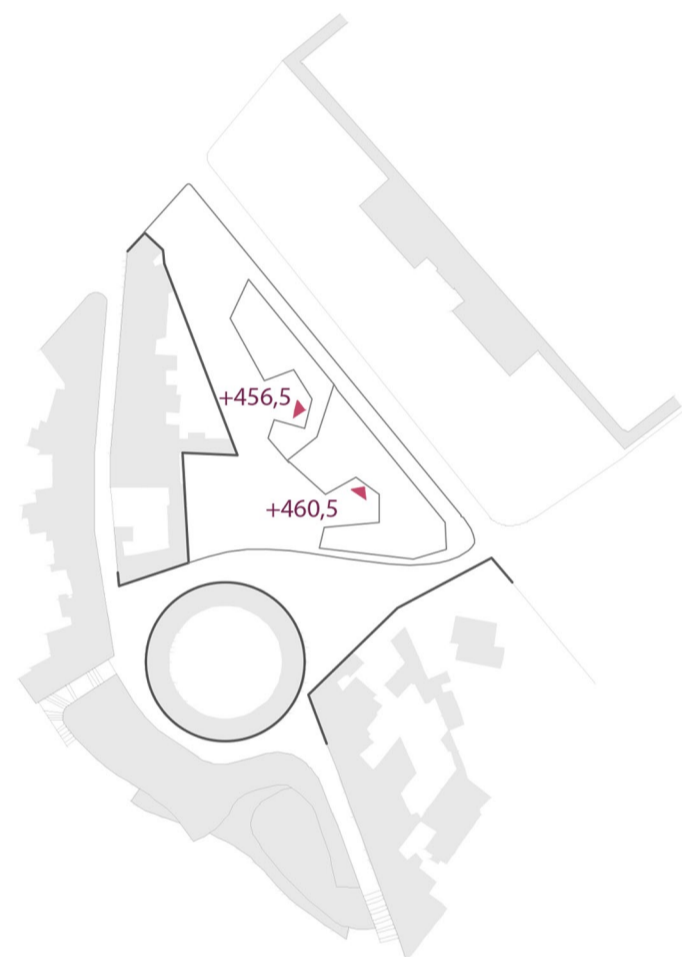
Punt d'inici de nous itineraris:
- Sortides al Montsacopa.
- Connexió amb els equipaments/activitats de la ciutat vinculats al turisme.
- Nou punt d'inici des del solar connectat amb l'actual Via Verda ciclista.

FORMALITZACIÓ DE L'EDIFICI



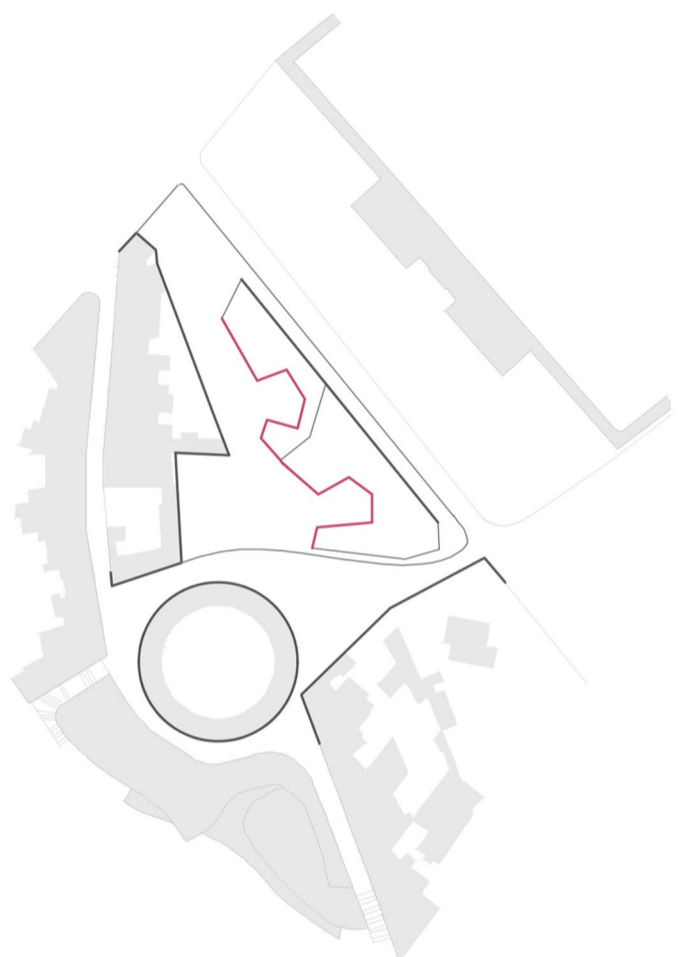
ESPAIS LLIBRES

Espai lliure com a generador d'arquitectura - arquitectura com a generador d'espai públic. L'espai lliure juga a ampliar-se i estrangular-se, produint un recorregut i creant uns espais protegits per als accessos.



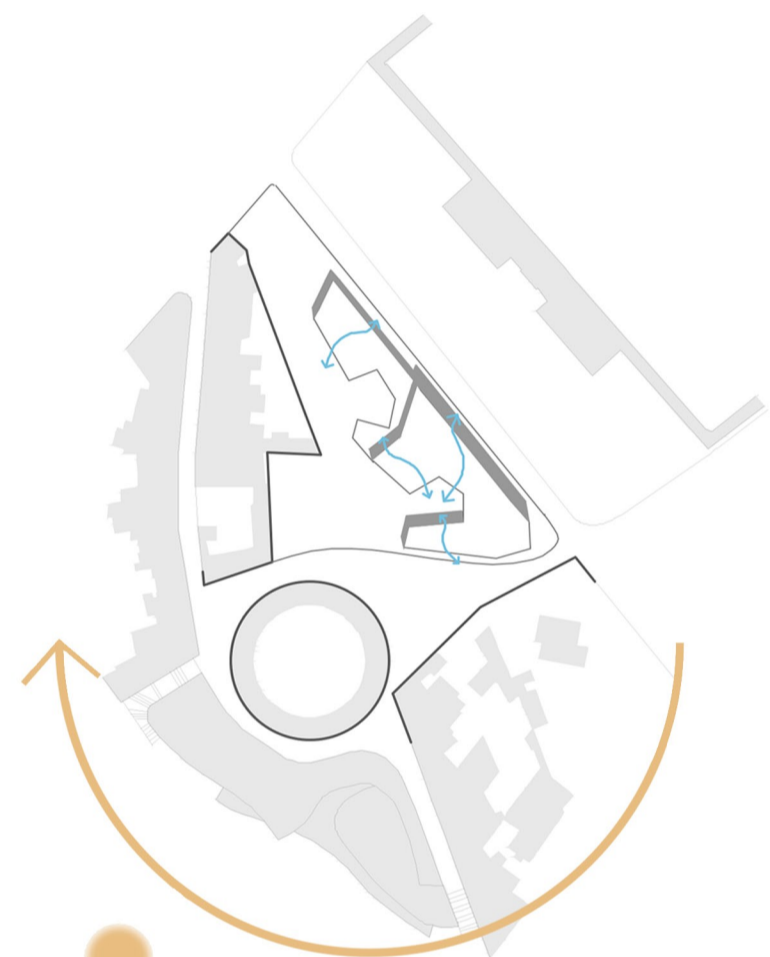
ACCESOS

Es produeixen per l'interior del solar. Hi ha 2 accessos a diferent cota. L'edifici es comunica interiorment a través d'un gran espai a doble alçada (vestíbul) que salva el desnivell.



RETRANQUEIG FAÇANA INTERIOR

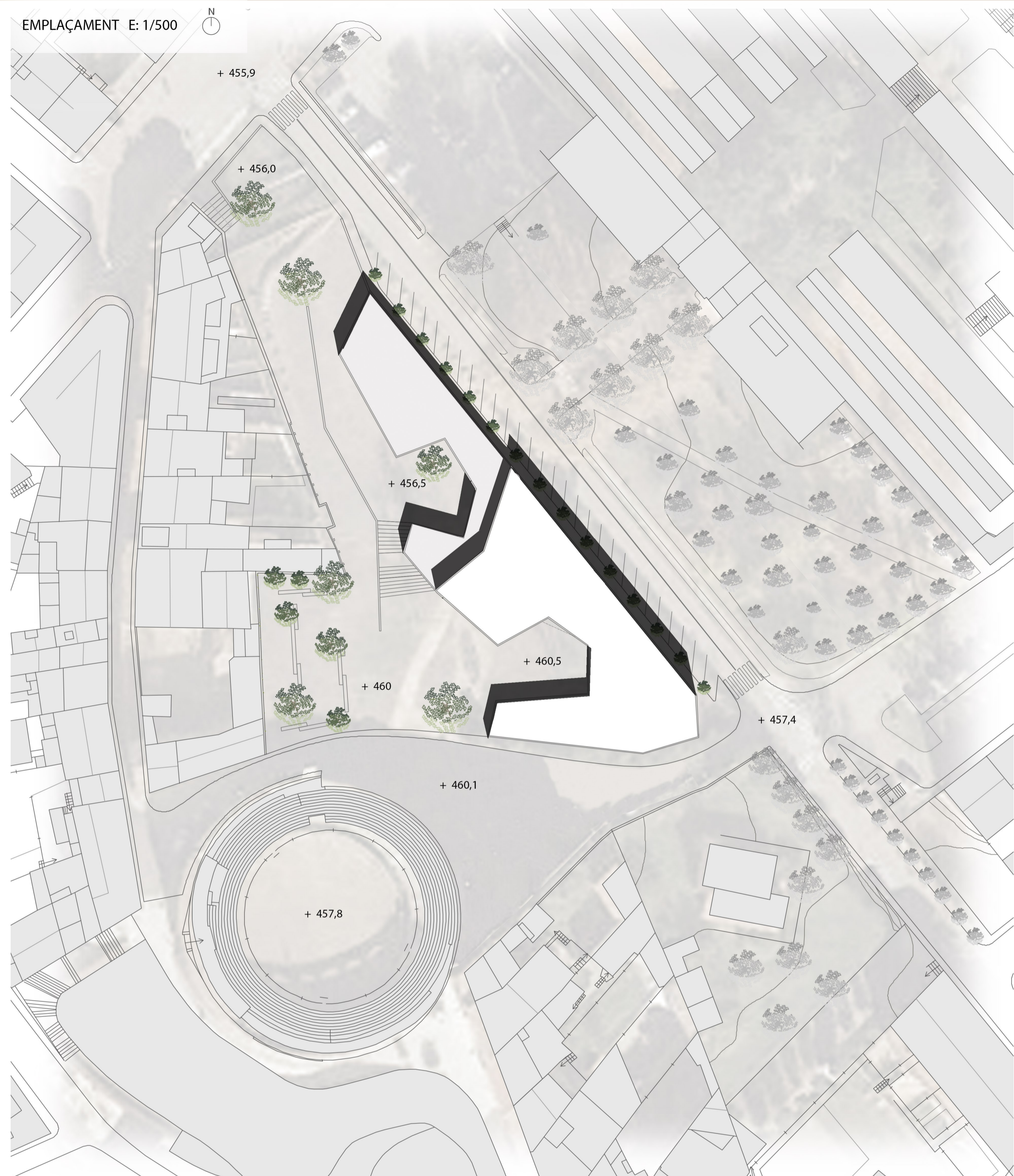
L'edifici mira cap a l'interior del solar. La façana interior passa a ser la principal i s'augmenta la superfície de façana fent retranquejos. La façana exterior, dona resposta al cementiri de manera sobria.



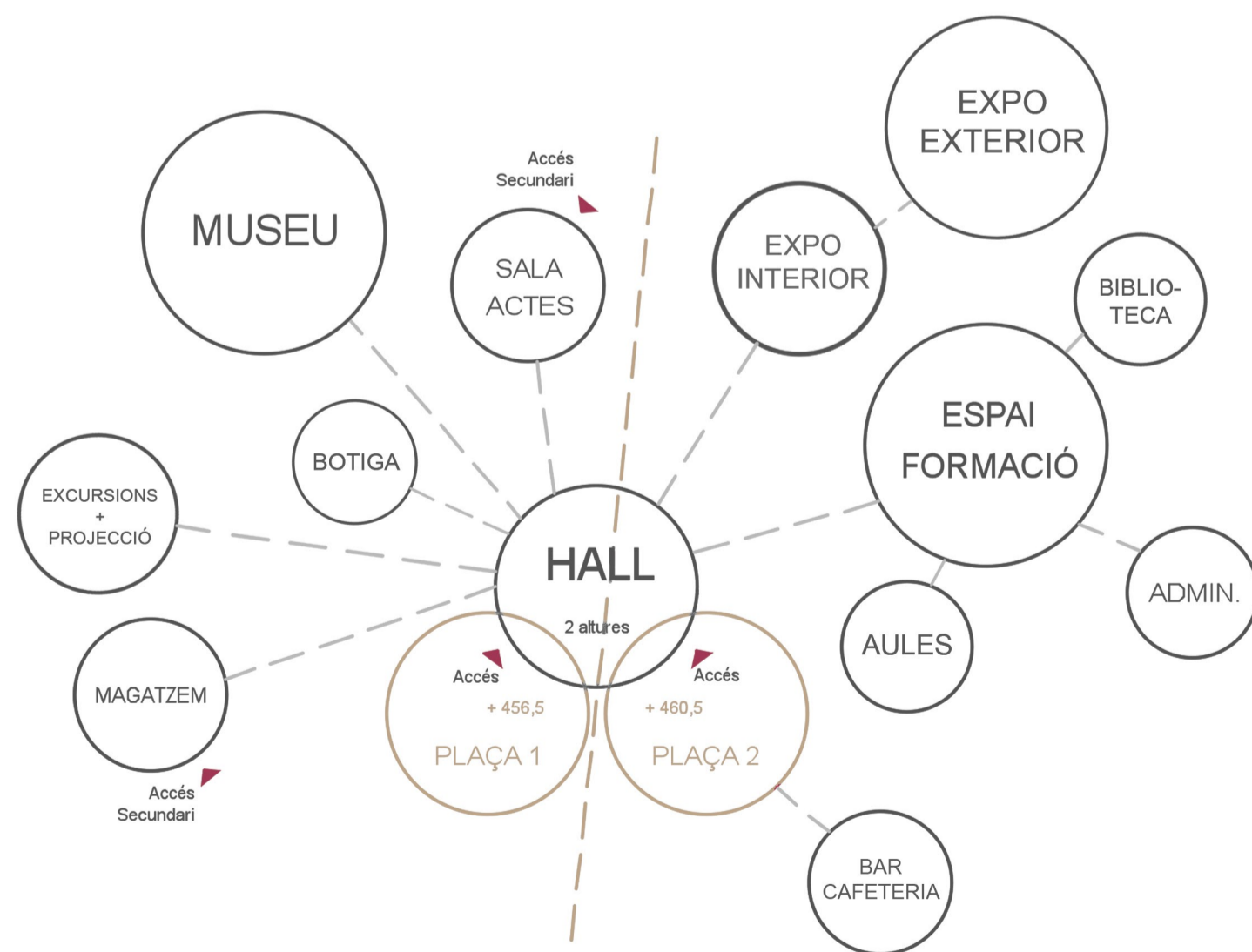
ORIENTACIÓ - VENTILACIÓ

Amb el retranqueig de la façana interior s'intenta afavorir la bona orientació i l'augment de superfície preferiblement a sud. El retranqueig també afavoreix la ventilació creuada de les peces.

EMPLAÇAMENT E: 1/500



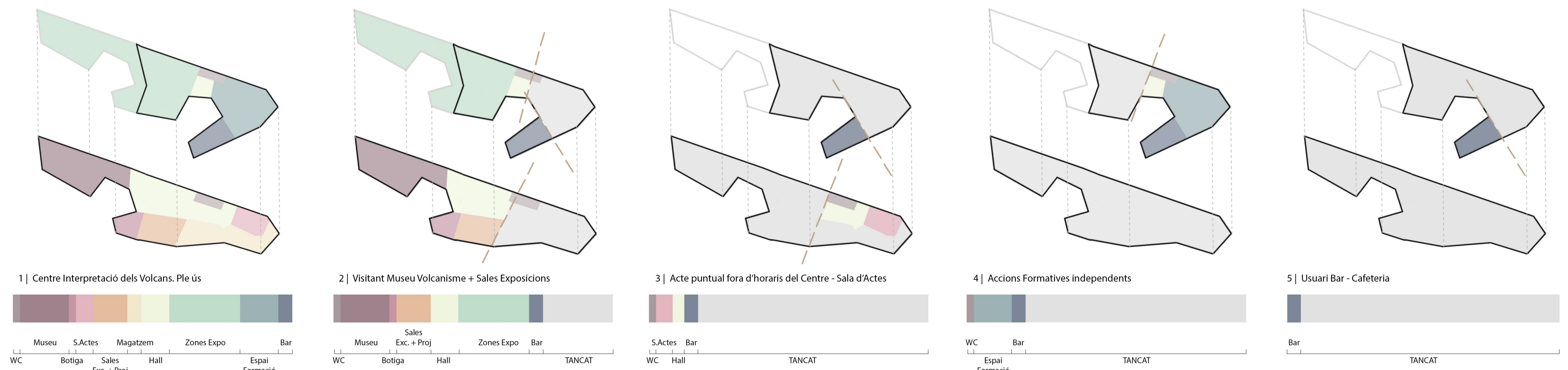
ESQUEMA PROGRAMA EDIFICI



L'edifici es divideix en **dues plantes, d'accesos independents** que conflueixen en el mateix hall a diferents alçades, una a cota +456,5 i l'altra a cota +460,5

SECTORITZACIÓ DE L'EDIFICI

Al ser un **Centre d'Interpretació**, es preveuen diferents usos a l'edifici. Aquesta **diversitat de públic i d'usos**, poden suposar utilitzar només una part de l'edifici en moments puntuals. Per això, s'ha distribuït i projectat pensant en la **sectorització de l'edifici**, per a diferents moments o usos. Aquesta sectorització, a més, afavoreix la reducció del consum energètic, ja que quan no s'utilitza una zona, es poden inhabilitar les instal·lacions corresponents



1 Centre Interpretació dels Volcans. Ple ús	2 Visitant Museu Volcanisme + Sales Exposicions	3 Acte puntual fora d'horaris del Centre - Sala d'Actes	4 Accions Formatives independents	5 Usuari Bar - Cafeteria
WC, Botiga, S.Actes, Magatzem, Sales Exc. + Proj, Hall, Zones Expo, Bar, Espai Formació	WC, Botiga, Sales Exc. + Proj, Hall, Zones Expo, Bar, TANCAT	WC, Hall, S.Actes, Bar, TANCAT	WC, Espai Formació, Bar, TANCAT	Bar, TANCAT