SITUACIÓ GLOBAL

La ciutat d'Olot se situa al bell mig de la **comarca de la Garrotxa**, a Girona, i enmmarcada dins del **Parc Natural de la Zona Volcànica de la Garrotxa.**

El parc és el millor exponent de **paisatge volcànic** de la península Ibèrica, composat per quaranta cons volcànics, alguns d'ells en ple centre de la ciutat, com és el cas d'**Olot**, que en el seu terme municipal té **quatre volcans**: el **Montsacopa**, el Montolivet –aquests dos, visitables-, la Garrinada i el Bisaroques.

A més, el parc disposa de tota una xarxa de recorreguts i **vies verdes**, que connecta tots els volcans i altres punts d'interès del Parc Natural.

MORFOLOGIA DEL TERRITORI DE LA GARROTXA

Infrastructures principals

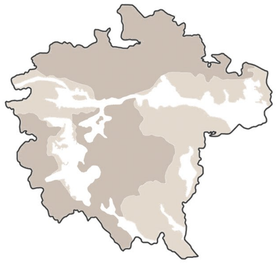

Relleu del territori

Volcans del Parc Natural

Hidrografia

Assentaments urbans

Àmbit del Parc Natural
Reserves naturals (incloses al Parc Natural)
Sender de gran recorregut
Bici-carril

Itineraris pedestres:

1	10km	4h
2	1,5km	35min
3	14,5km	4h15
8	3km	1h
10	4,5km	1h40
13	2,1km	45min
15	2,9km	50min
16	5,5km	1h35
17	5,4km	1h30
18	1,3km	40min
19	17,3km	5h
25	4km	1h20

PARC NATURAL DE LA ZONA VOLCÀNICA DE LA GARROTXA

PUNTS D'INTERÈS DE LA COMARCA / PARC NATURAL

1 | Cinglera basàltica de Castellfollit de la Roca

2 | Salt d'aigua Molí Fondo i Cinglera de Fontfreda a Sant Joan les Fonts

3 | Nucli antic de la ciutat d'Olot

4 | Reserva Natural del volcà del Montsacopa i de la Garrinada

5 | El Parc Nou

6 | El Parc de Pedra Tosca

7 | Àrea de Xenacs

8 | Reserva Natural de la Fageda d'en Jordà

9 | Reserva Natural del Volcà del Croscat

VISTA PARC NATURAL I CIUTAT D'OLOT

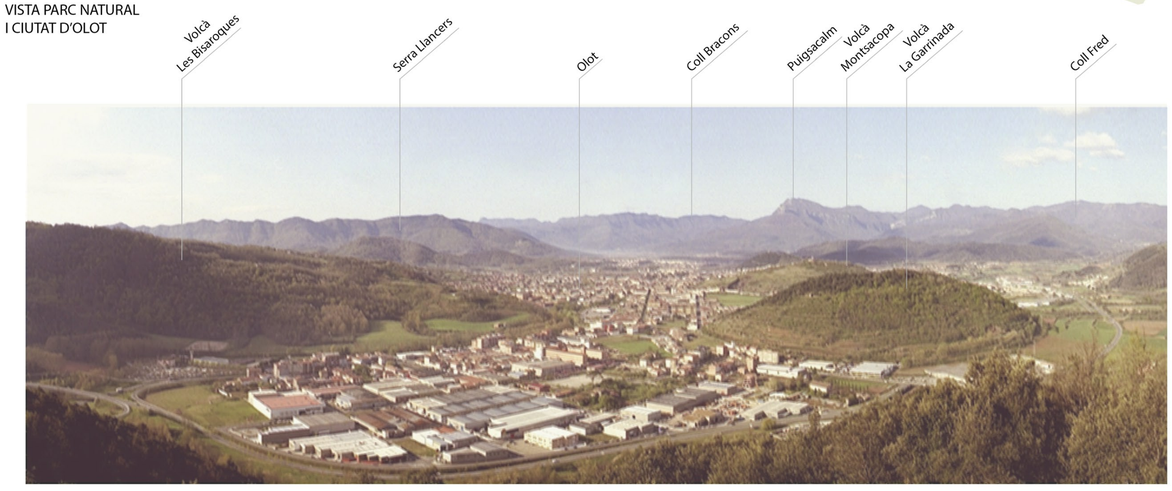

EVOLUCIÓ HISTÒRICA CIUTAT OLOT

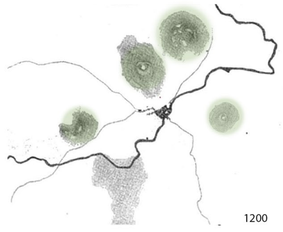

1200

El poble d'Olot neix l'any 872, en un creuament de camins, per on era possible creuar el riu Fluvià i protegit dels vents del nord gràcies al volcà Montsacopa. L'any 1206, Olot ja tenia un nucli dens i emmurallat a la plana olotina.

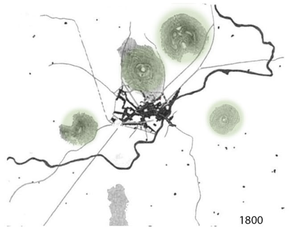

1800

En els anys 1427-28 uns violents terretremòls destrueixen la vila, fet que és aprofitat pels burguesos per construïr un poble amb nova planta amb uns 350 habitants.
Cap al 1860, un cop superades les guerres i epidemies dels segles XVI i XVII, Olot ja té poc més de 10.000 habitants.

1992

L'any 1992 es produeix la consolidació dels barris antics i la formació de nous barris perifèrics i es porten a terme plans especials que condicionen la ciutat i la reestructuren vàriament. Es començen mesures de protecció del paisatge.
Actualment Olot té una població de prop de 34.000 habitants.