

FASE 01

la realitat canviant com a eina de projecte

CRONOLOGIA CAS PILOT

ANÀLISI PROPOSTA per VECTORS	
AIXECAMENT projecte ACCÉS	
REPLANTEIG T1 Inici EXECUCIÓ T1	
MODIFICACIÓ projecte COMPLEXITZACIÓ	<ul style="list-style-type: none"> TUB RESIDUALS REFORÇ GABIÓ SISTEMA REG SOLUCIÓ ESCALA T1
REPLANTEIG T2	<ul style="list-style-type: none"> TUB RESIDUALS FALTA DE MATERIAL TRAVESSES RINGO-RANGO
inici EXECUCIÓ T2	
REPLANTEIG T3	INESTABILITAT
inici EXECUCIÓ T3	<ul style="list-style-type: none"> TUB RESIDUALS TREBALL TRAVESSES
VALIDACIÓ ACCIONS PENDENTS	

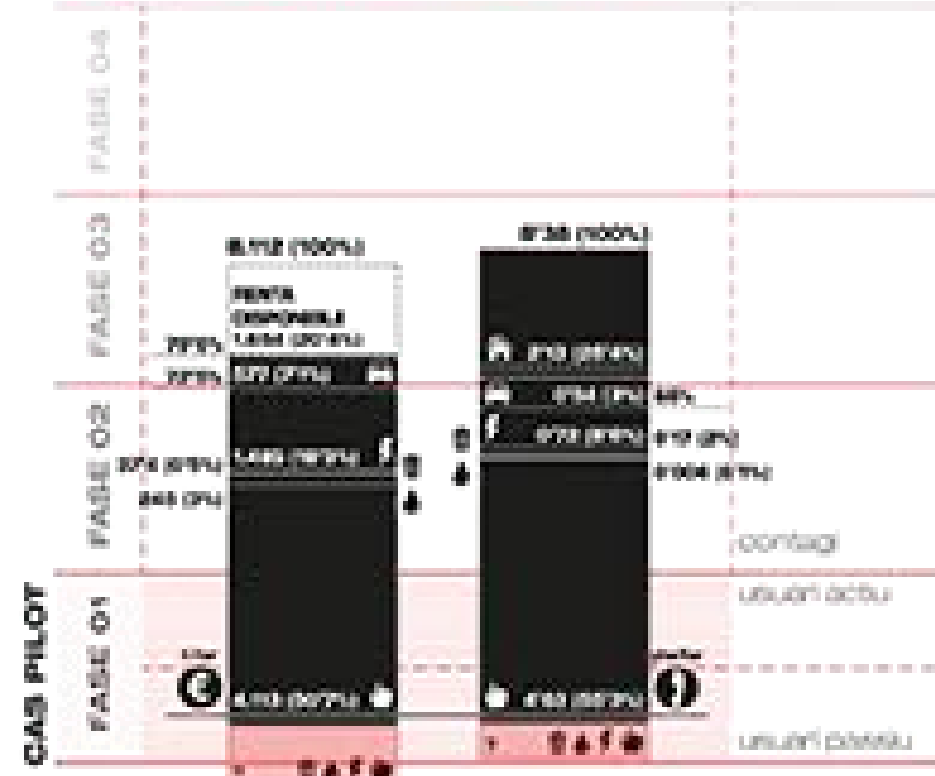
connexió PROJECTE - ACCIÓ CONCRETA _ franja INDICADORS

Quan es planteja l'estructura de la presentació del CAS PILOT, i es comença l'espai de VALORACIÓ, apareix la necessitat d'una connexió més directa entre PROJECTE i general (més a nivell d'usuari) i les ACCIONS CONCRETES, un element GRÀFIC constant que aconseguirà i quantificar tot el PROCÉS.

L'aportació de la TRAMA d'INDICADORS, ens permet fer un seguiment i una connexió directa entre el projecte GENERAL i les ACCIONS CONCRETES del projecte del CAS PILOT.

D'aquesta manera es pot relacionar la repercussió de les intervencions de cara a l'OBJECTIU de projecte, encara que es tracti d'ESCALIS diferents, solucions CONCRETES, replanteig de PROJECTE i GABIS que hi ha hagut després al contacte amb la REALITAT.

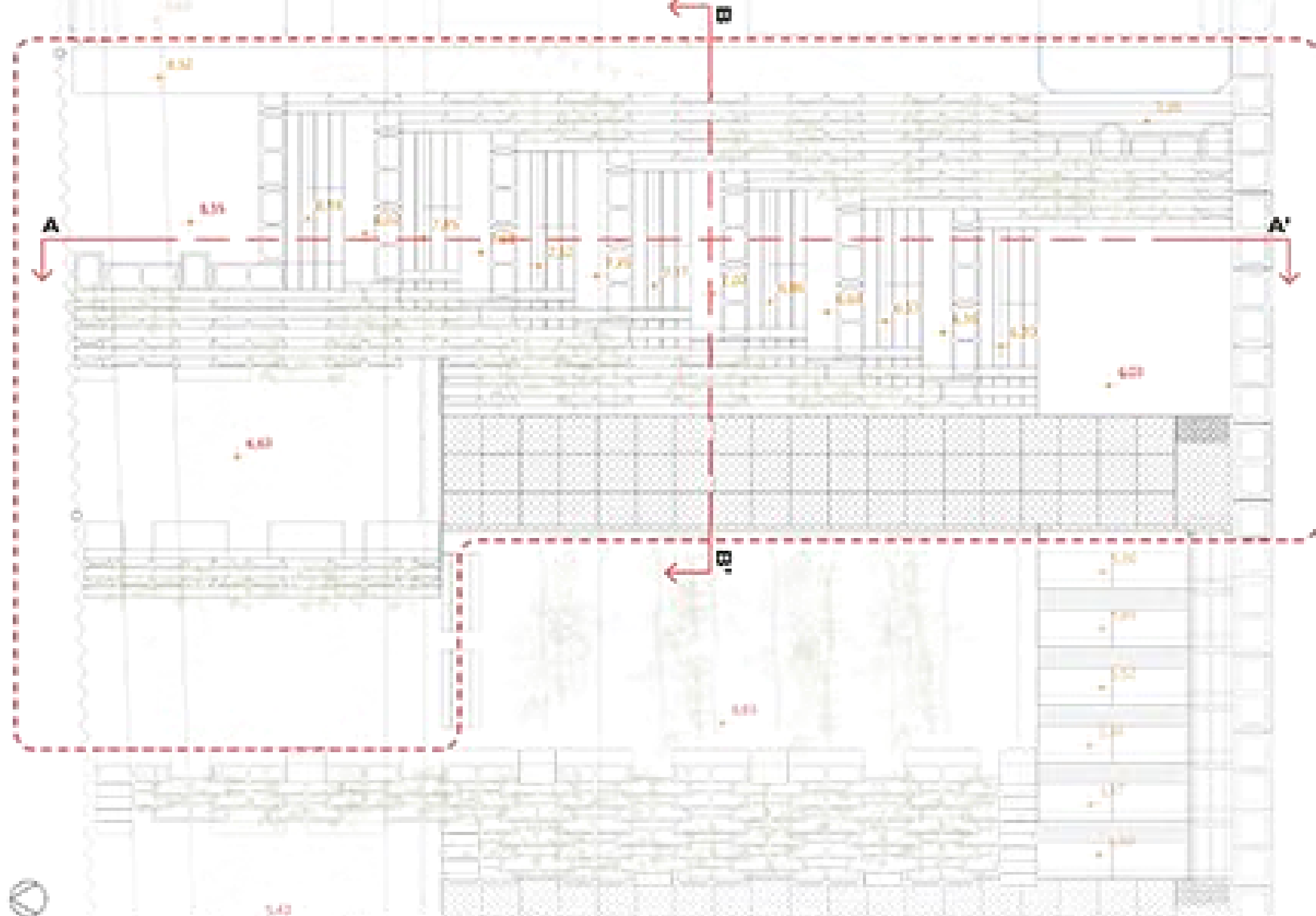
Amb aquest control i SEGUIMENT constant, es QUANTIFICA cada PAS del projecte del PROJECTE i, fins i tot, a part de quantificar ACCIONS i PROJECTES que, en el moment, no permeten que tinguem una repercussió directa, a través de la TRAMA, a nivell d'OBJECTIU de projecte i, de cara a passar a següents FASES, quedem totalment JUSTIFICATS.



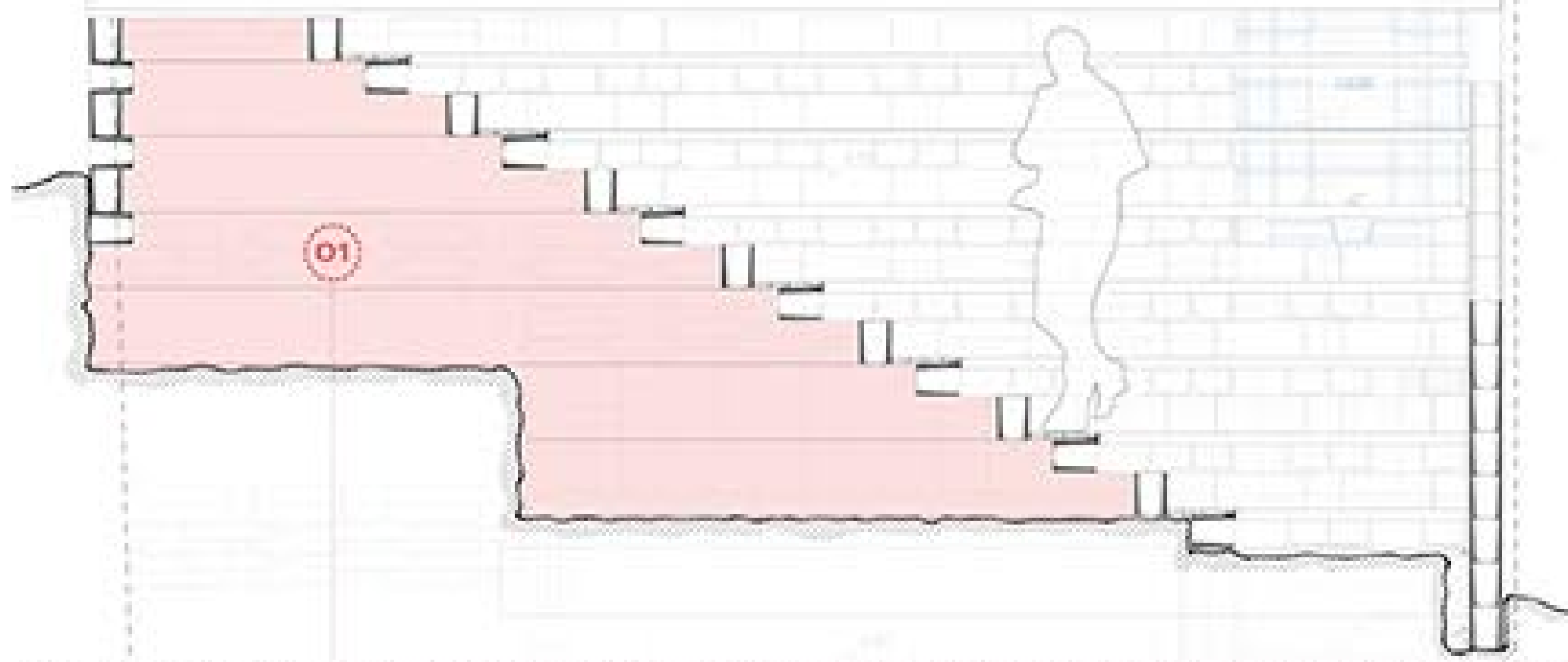
agost

TRAM 02 _ escala + mur de contenció DISSENY PREVI

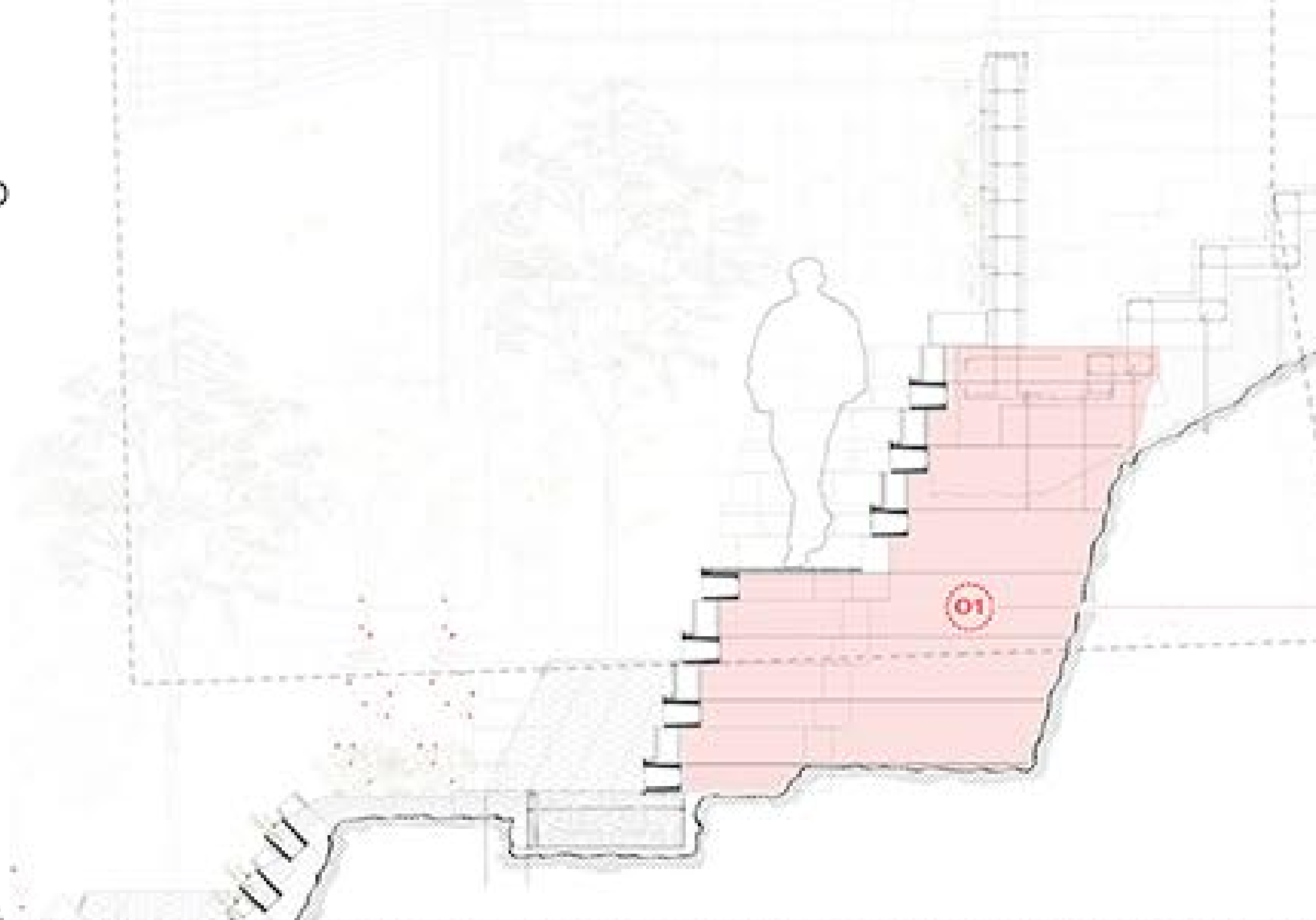
PLANTA 1:25



SECCIÓ AA' 1:25



SECCIÓ BB' 1:25

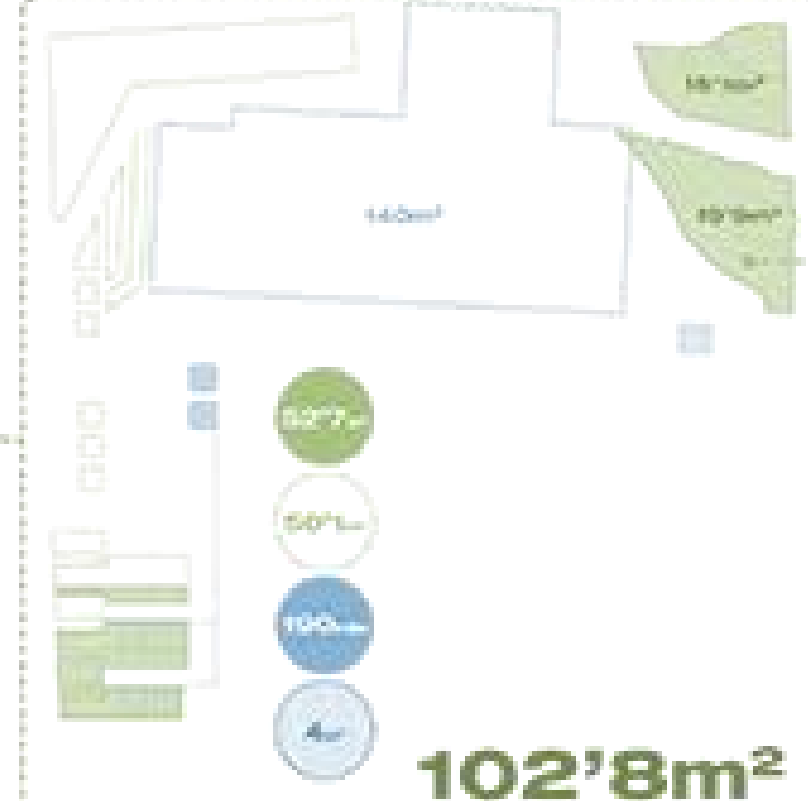
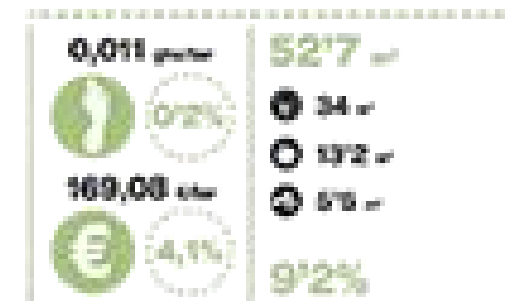


hort MARINA i hort GALLINER, usaris ACTIUS _ noves superfícies fora de l'accés

NOMES SUPERFÍCIES DE GALTRO que no es contemplen inicialment situats als patis sud

SOBRETTANT també s'ha creat un canal ja que les superfícies són fora de la zona d'accés, tot i estar dins de les accions puntuals del sector ALIMENTACIÓ, s'ha creat per iniciativa pròpia dels usuaris, per tant es considera un augment relatiu a usuaris actius que tenen inicialment.

També sorgeix de la necessitat de reduir el volum de terres que, fins ara, estaven a la zona d'accés.



hort Marina