
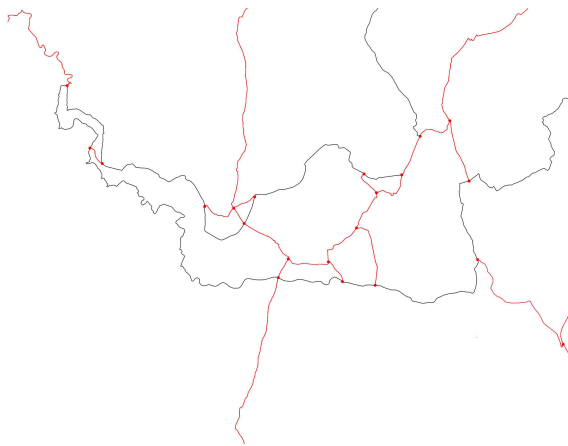



CAMINS D'AIGUA

Seguint el traçat de les sèquies principals. Els camins de l'aigua recorren els marges dret i esquerre del riu Xúquer. Aquests camins discorren pràcticament plans al llarg de tota la vall, ja que l'aigua circula per gravetat.

En alguns trans d'escàs recorregut on la sèquia discorre subterrània, el camí es disposarà just per sobre d'aquesta en la mesura del possible, revaloritzant les construccions de registre. Com a elements del patrimoni hidràulic.

Recorregut total: 45 Km



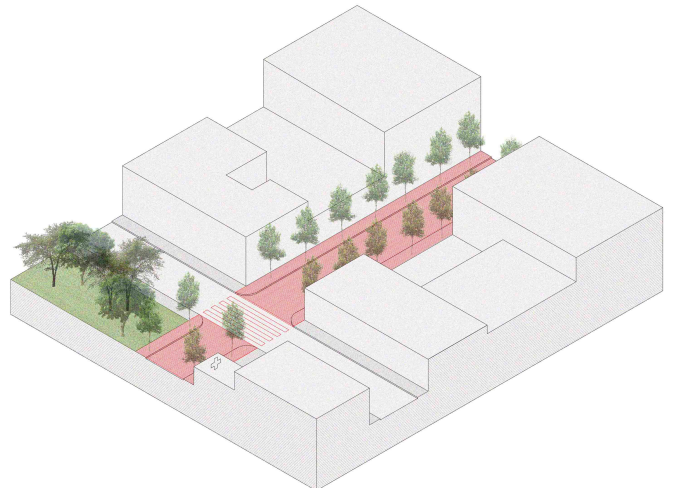
CAMINS DE TERRA

El camins de terra són el treball de redescobrir els antics camins carreters que intercomunicaban les poblacions de la Vall de Càrcer a través de passos de barca o guals.

Aquests camins actualment tenen un ús residual servint gairebé exclusivament per accés als camps. El treball tracta de tornar a donar-li valor a aquestes traces i recuperar la connectivitat.

En el recorregut dins la trama urbana es prioritzarà el pas de vianants, i s'intentarà que el recorregut coincideixi amb edificis dotacionals i àrees recreatives.

Recorregut total: 38 Km



CAMINS D'AIGUA / CAMINS DE TERRA