TANATORI A MONTJUÏC

RAMON LOPEZ CALVO
PFC tribunal7 02.02.10

0 100 200 500 1000 2000

N

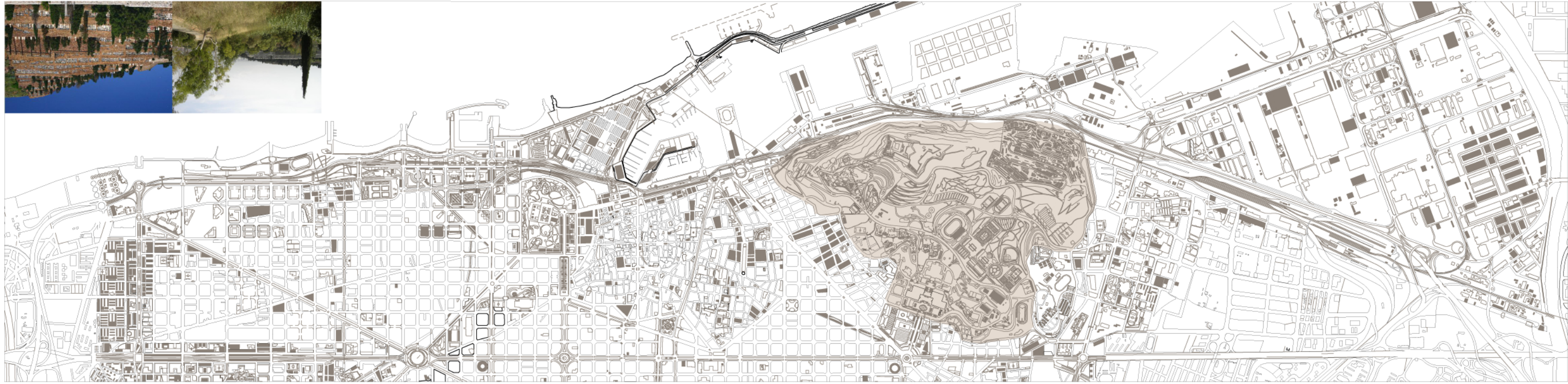

LLOC

EMPLAÇAMENT

El projecte de Tanatori es duu a terme en una de les zones més altes de la muntanya de Montjuïc (cota mitja +105 m) i serà un equipament d'ús públic, propietat i administrat pels Serveis Funeraris de Barcelona. L'emplaçament està situat a tocar del jardí botànic i de l'accés nord del Cementiri de Montjuïc, limitant amb una porció oblocana al costat del Passeig del Migdia i cap al cementiri, amb la seva banda. Al costat est hi ha l'actual zona d'aparcament del matèix cementiri i, a la part est, la topografia s'enfila ràpidament de vegetació. El projecte tracta d'emplaçar el tanatori just al costat del cementiri, per establir una estratègia vinculació amb aquest; i així aconseguir que l'accés al parking i el propi cementiri sigui un espai comú que articuli les tres peces [tanatori, cementiri i aparcament]. L'emplaçament [18.900 m²] està considerat per l'Ajuntament de Barcelona com a zona verda, es per aquest motiu que l'espai no edificat del solar es tracta com a jardí del projecte o simplement no es modifica el seu estat.



En ple cor de la muntanya de Montjuïc, l'emplaçament presenta unes vistes privilegiades de la vessant nord, amb el clar contrast entre muntanya i ciutat, per una banda; i la llegna nord de pedra natural del cementiri per l'altra. Aquesta singular bellesa fa necessari donar especial atenció al sempre important factor d'integració del projecte/edifici amb el seu entorn. El tanatori que s'ha projectat satisfà aquestes condicions a través d'un estudi de forma que s'explicarà més endavant.

L'emplaçament donat pertant, es considera un lloc estratègic en quant a funcionalitat i situació, i també interessant en quant a la seva forma i topografia. Tenint en compte aquestes premisses, qualsevol proposta d'edifici s'haurà d'integrar parcial o completament en el lloc, a fi d'aconseguir que la imatge final de l'entorn no trenqui la continuïtat longitudinal [paral·lela a la llegna nord del cementiri] del projecte del Parc del Migdia.

ENTORN

CEMENTIRI

El cementiri del Sud-Oest neix a partir de la prohibició de fer enterraments als cementis de les ciutats, que va decretar Carles III l'any 1775, iniciant-se així a convertir dels antics cementiris en places (el Fossar de les Moreres de Ciutat Vella n'es un exemple). Un primer intent de construir el cementiri a Montjuïc (1857) el porta a terme Miquel Garriga i Roca, però la posició compromesa del projecte haguès dificultat la integració de la muntanya a la ciutat com a parc central.

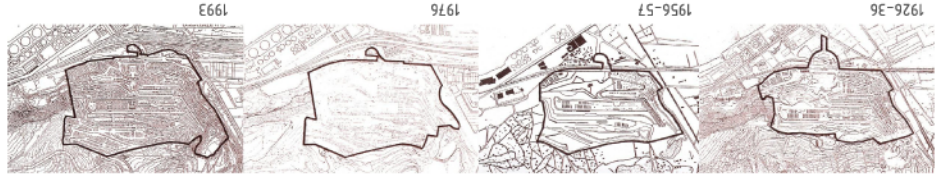

Al febrer de 1882, l'Ajuntament de Barcelona presidit per Rius i Taulet, prení l'acord de crear a Montjuïc el cementiri del Sud-Oest, situat entre les muntanyes del Port de Barcelona i l'antic Camí Tunel. L'escultor del matèix any, Lleonard Alberola, arquitecte municipal, va presentar el projecte del nou cementiri orientat envers el migdia, amb un esquema gèmbrés simètric, estructurat a partir d'un eix central perpendicular a la línia del ferrocarril MZA al 1905 l'Ajuntament va adquirir una instància al Ministeri de Guerra per a poder comprar els terrenys, els militars hi van accedir però van posar com a condició la prohibició d'explotació de cap pedrera dins el cementiri i només es va autoritzar l'excavació imprescindible per a fer els nínxols.

Es tracta d'un **cementiri paisatgístic** amb les vies de circulació adaptades per la muntanya, amb un accurat projecte inicial, però que més tard perdrà jardinería le construïxen els xiprers, els pins i els salzes, i tot adquirix un to romàntic amb vistes a la Mediterrània.

La muntanya de **Montjuïc** és un massís rocallós de pedra sorrenca que s'àxaca arran de mar. La posició estratègica que ocupa, controlant el pla i l'accés al port i dominant el delta del Llobregat, la convertien en una fita molt significativa. Montjuïc presideix la línia de vora mar i ocupa una posició central en el context Metropolità de **Barcelona** entre el pla del Barcelonès i el del Llobregat. La seva imatge característica, obliteratós de la mediterrània ciutat de Barcelona.

BARCELONA
Badalona
Barcelo
el Prat de Llobregat
Sant Adrià de Besòs
Sant Boi de Llobregat
Sant Feliu de Llobregat
Aeroport de Barcelona
Montjuïc
Zona Franca
Port Olímpic
Port Vell
Port Nou
Port Pesquer
Port Comercial
Port Industrial
Port Esportiu
Port Zona Franca
Port Ciutat