



Escola Politécnica Superior  
d'Edificació de Barcelona  
UNIVERSITAT POLITÈCNICA DE CATALUNYA

# Enginyeria Tècnica Topogràfica-Pla 97

Títol:

**CREACIÓ D'UN SIG TURÍSTIC I DE MOBILITAT  
EN BICING AL DISTRICTE CIUTAT VELLA  
(BARCELONA)**

Planòl:

## 05 Estacions del bicिंग



Projectista/es: **Olga Porqueras Vila.**  
**Miguel Redol Mallor.**

Director/s: **Mercedes Sanz Conde.**

Convocatòria: **Setembre/Octubre 2009.**

**Elipsoide de Hayford** Datum ED50


**Proyecció: UTM** Husc: 31N

Situació:  
**Terme municipal de Barcelona**

**Carril bici:** 

**Estació del Bicing:** 

**Escala: 1/10.000**






Escola Politécnica Superior  
d'Edificació de Barcelona

UNIVERSITAT POLITÈCNICA DE CATALUNYA

# Enginyeria Tècnica Topogràfica-Pla 97

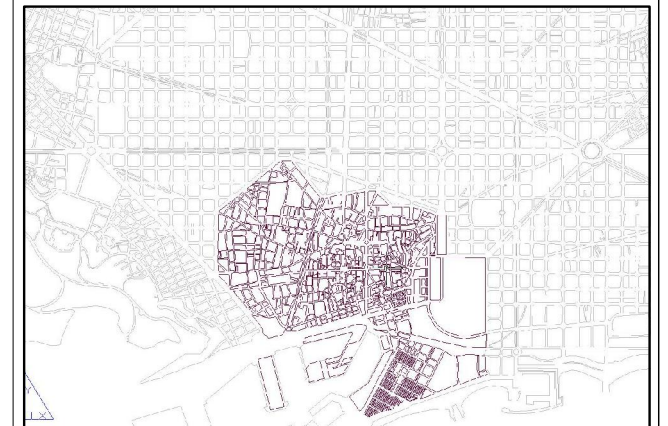


Títol:

**CREACIÓ D'UN SIG TURÍSTIC I DE MOBILITAT  
EN BICING AL DISTRICTE CIUTAT VELLA  
(BARCELONA)**

Planòl:

## 06 Edificis d'interès



Projectista/es: ***Olga Porqueres Vila.  
Miguel Redol Mallor.***

Director/s: ***Mercedes Sanz Conde.***

Convocatòria: ***Setembre/Octubre 2009.***

Elipsoide de Hayford

Datum ED50


Proyecció: UTM

Huso: 31N

Situació:

Terme municipal de Barcelona


Oci i Cultura:



Mercats:




Monuments:



Altres:




Entitats i Institucions:



Palaus destacades:



Temàtica religiosa:



Escala: 1/10.000





Escola Politécnica Superior  
d'Edificació de Barcelona

UNIVERSITAT POLITÈCNICA DE CATALUNYA

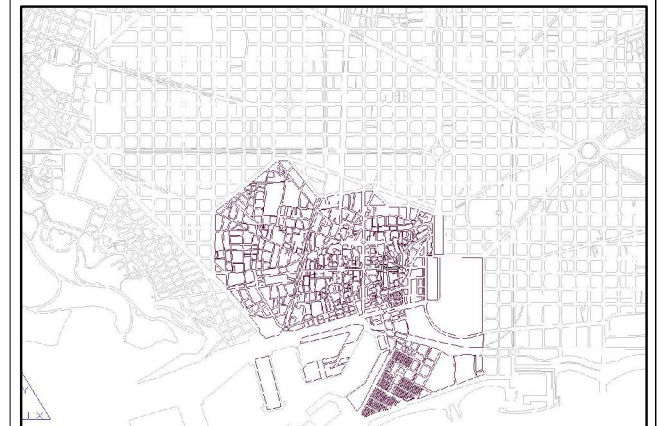
# Enginyeria Tècnica Topogràfica-Pla 97

Títol:

**CREACIÓ D'UN SIG TURÍSTIC I DE MOBILITAT  
EN BICING AL DISTRICTE CIUTAT VELLA  
(BARCELONA)**

Planòl:

## 02 Eixos



**Projectista/es:** *Olga Porqueres Vila.*  
*Miguel Redol Mallor.*

**Director/s:** *Mercedes Sanz Conde.*

**Convocatòria:** *Setembre/Octubre 2009.*

**Elipsoide de Hayford**

**Datum ED50**

**Proyecció: UTM**


**Huso: 31N**

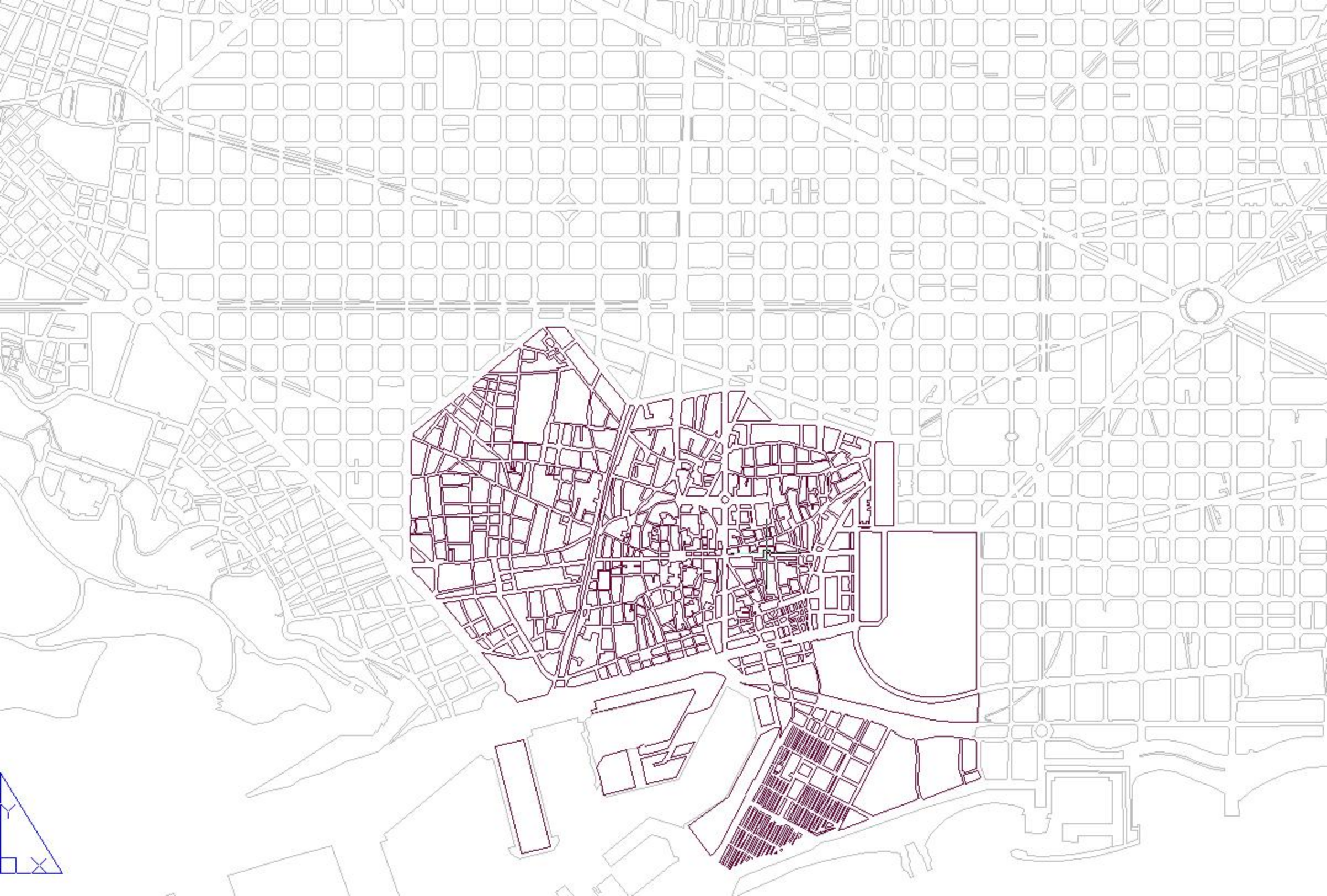
**Situació:**

**Terme municipal de Barcelona**

**Eixos:** 

**Escala: 1/10.000**








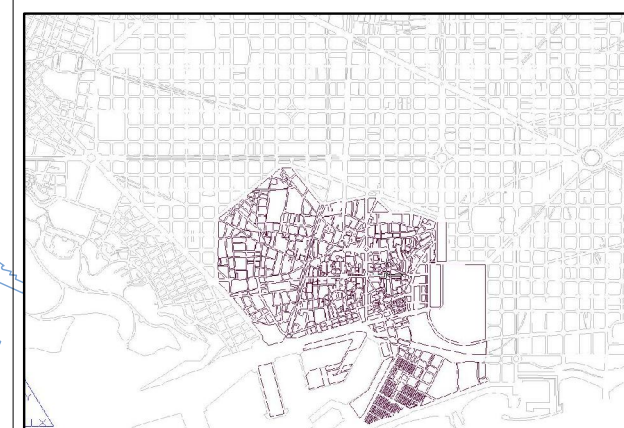
Escola Politécnica Superior  
d'Edificació de Barcelona  
UNIVERSITAT POLITÈCNICA DE CATALUNYA

# Enginyeria Tècnica Topogràfica-Pla 97



Títol:  
**CREACIÓ D'UN SIG TURÍSTIC I DE MOBILITAT  
EN BICING AL DISTRICTE CIUTAT VELLA  
(BARCELONA)**

Planòl:  
**03 Museus**



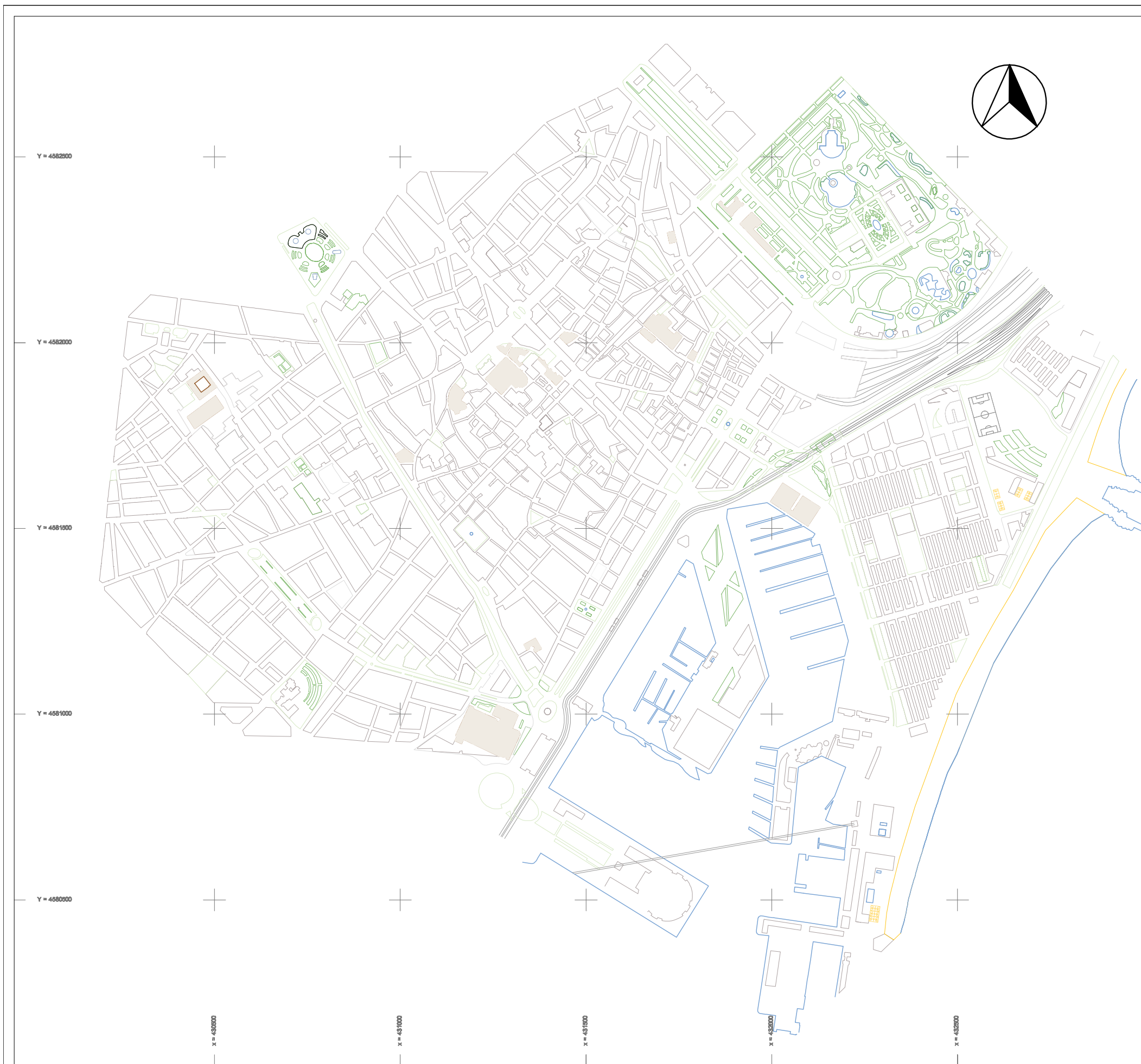
Projectista/es: ***Olga Porqueres Vila.***  
***Miguel Redol Mallor.***  
Director/s: ***Mercedes Sanz Conde.***  
Convocatòria: ***Setembre/Octubre 2009.***

El·lipsolde de Hayford Datum ED50  
Proyecció: UTM Huso: 31N  
Situació:  
Terme municipal de Barcelona

Museus:



Escala: 1/10.000



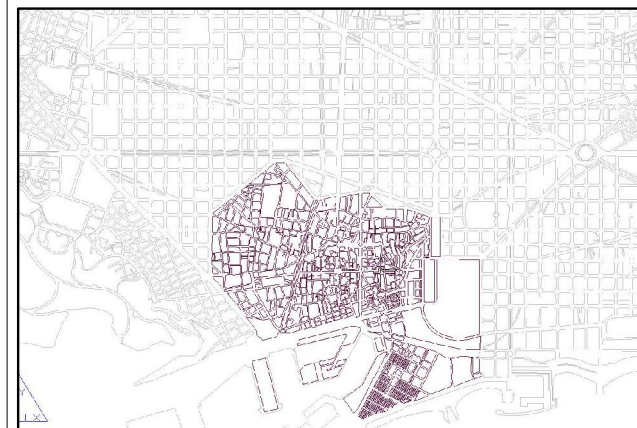


Escola Politècnica Superior  
d'Edificació de Barcelona  
UNIVERSITAT POLITÈCNICA DE CATALUNYA

# Enginyeria Tècnica Topogràfica-Pla 97

**Títol:**  
**CREACIÓ D'UN SIG TURÍSTIC I DE MOBILITAT  
EN BICING AL DISTRICTE CIUTAT VELLA  
(BARCELONA)**

**Planòl:**  
**01 Serveis**



**Projectista/es:** *Olga Porqueres Vila.*  
*Miguel Redol Mallor.*  
**Director/s:** *Mercedes Sanz Conde.*  
**Convocatòria:** *Setembre/Octubre 2009.*

**Elipsoide de Hayford** Datum ED50  
**Proyecció: UTM** Huso: 31N  
**Situació:**  
**Terme municipal de Barcelona**

- Hospitals:** +
- Informació:** i
- Metro:** ◆
- Polícia:** □

**Escala: 1/10.000**






Escola Politécnica Superior  
d'Edificació de Barcelona

UNIVERSITAT POLITÈCNICA DE CATALUNYA

# Enginyeria Tècnica Topogràfica-Pla 97

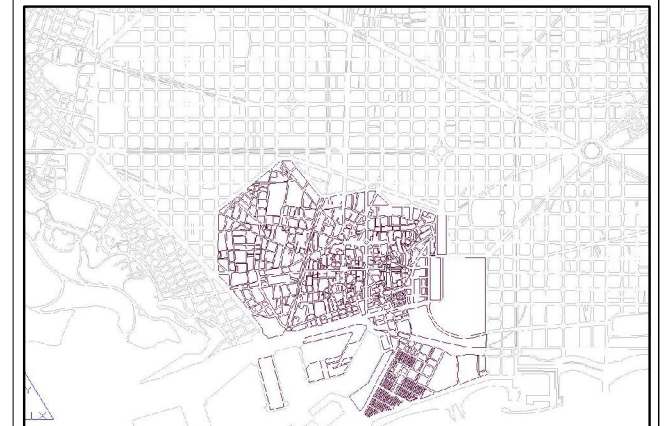


Títol:

**CREACIÓ D'UN SIG TURÍSTIC I DE MOBILITAT  
EN BICING AL DISTRICTE CIUTAT VELLA  
(BARCELONA)**

Planòl:

**04 Alt interès turístic**



Projectista/es: ***Olga Porqueres Vila.  
Miguel Redol Mallor.***

Director/s: ***Mercedes Sanz Conde.***

Convocatòria: ***Setembre/Octubre 2009.***

**Elipsoide de Hayford Datum ED50**

**Proyecció: UTM Huso: 31N**

Situació:  
**Terme municipal de Barcelona**

Zones d'alt interès turístic: **04**

**Escala: 1/10.000**

