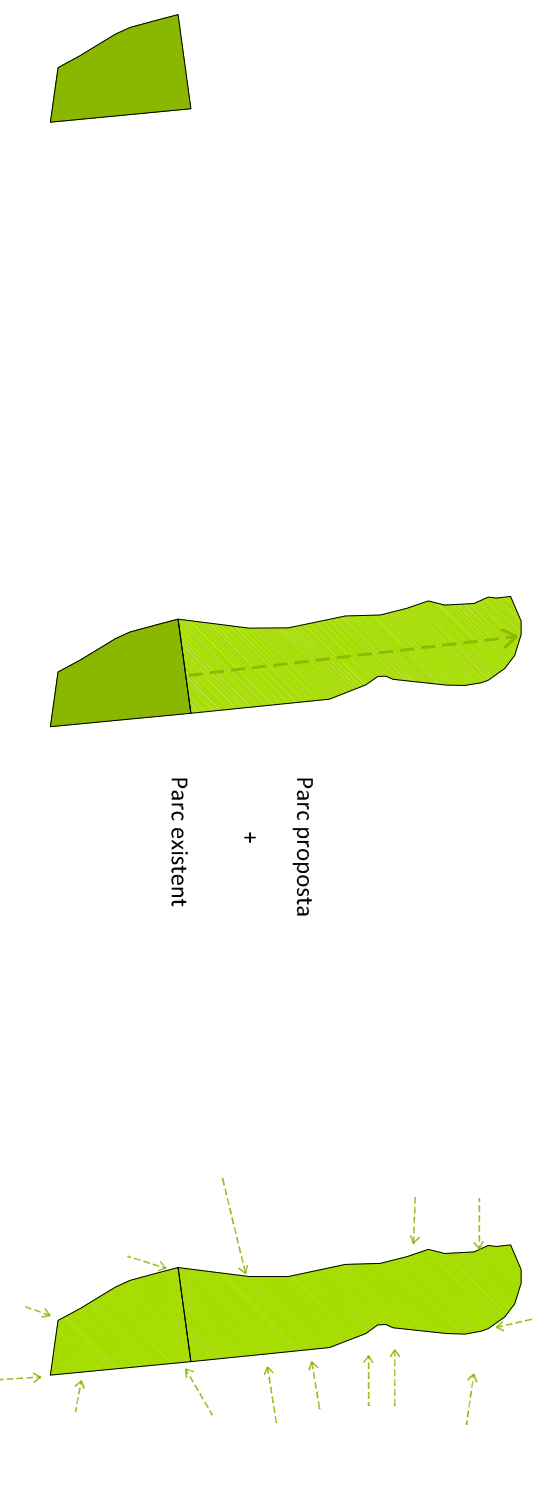


01. CONNECTIVITAT LONGITUDINAL

PROPOSTA PARC

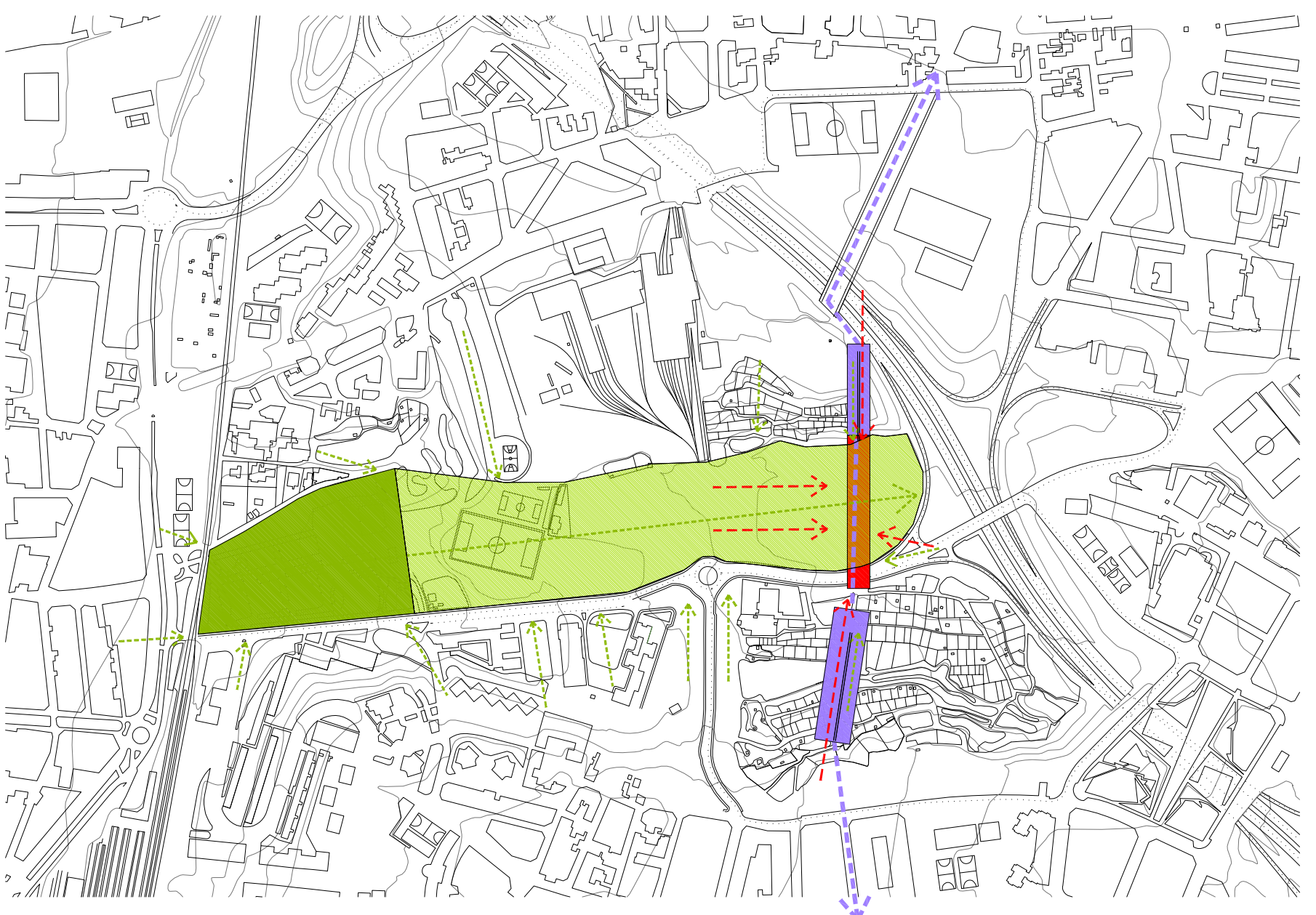


Parc Can Boixeras

Connectivitat longitudinal

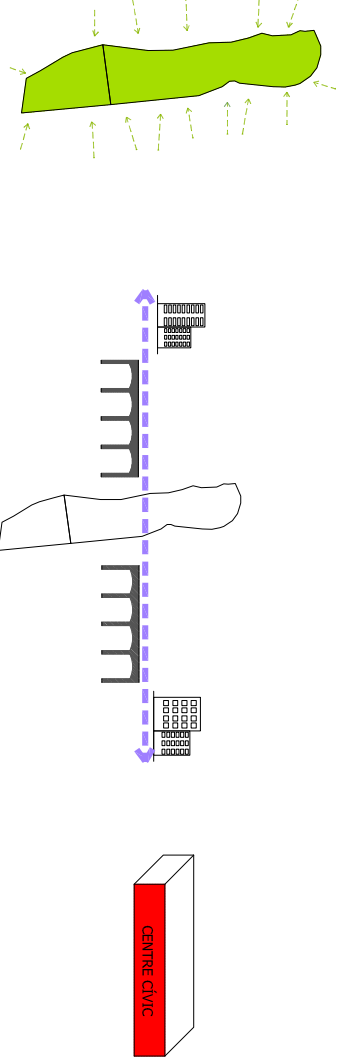
Corredor connector

SÍNTESI PROPOSTA



04. PROJECTE

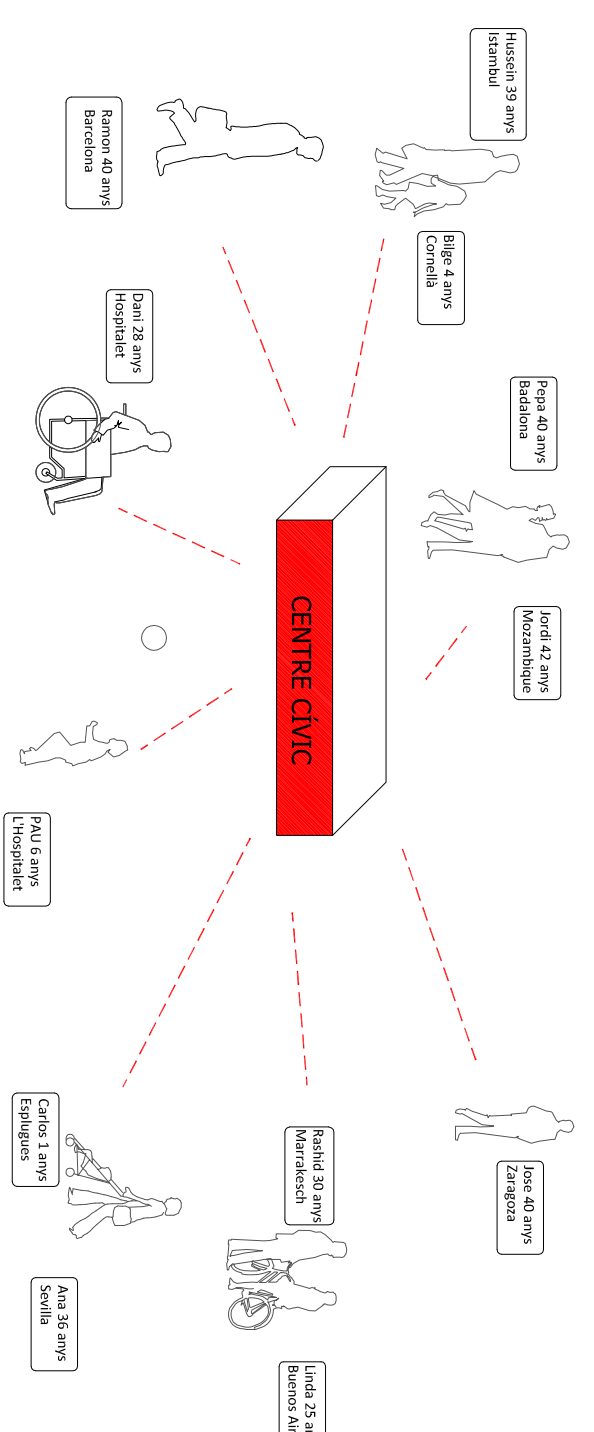
ESTRATÈGIA PROJECTUAL



Connectivitat longitudinal Connectivitat transversal Generar activitat

03. GENERACIÓ D'ACTIVITAT

CENTRE CIVIC



Estudiat el territori i coneixent les seves **NECESSITATS** i mancances es **PROPOSA**:

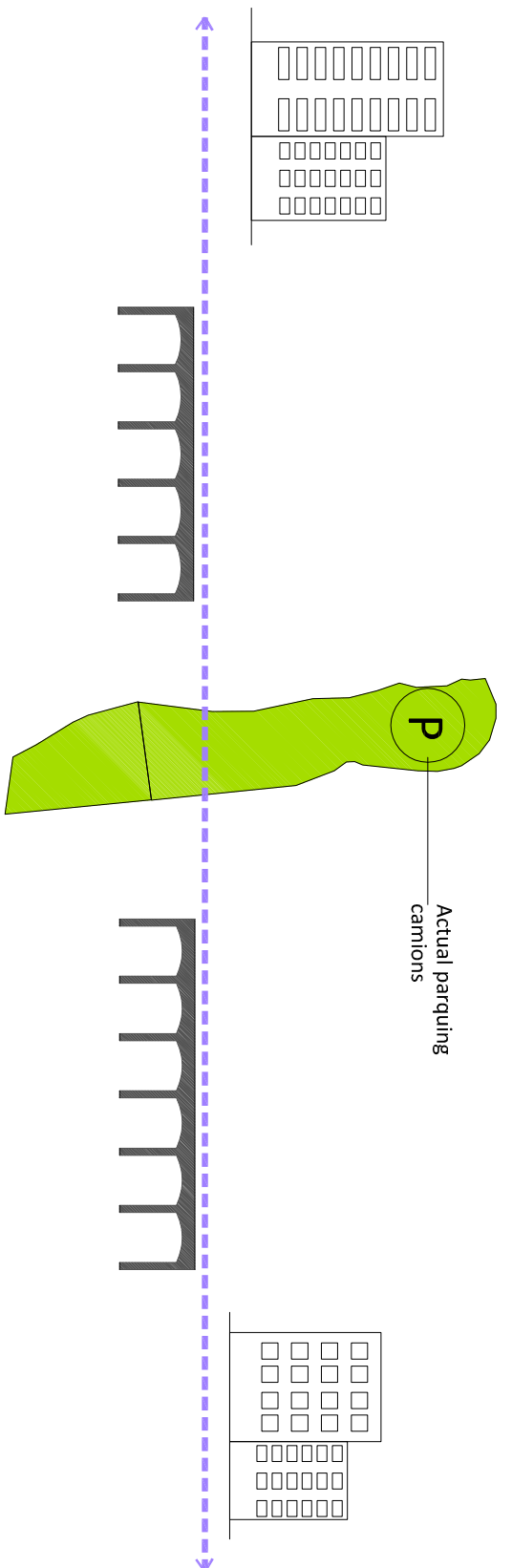
Reciclar el **BUIT URBÀ** convertint-lo en un parc que faci la funció de corredor connector longitudinal, unint l'Hospitalet de Llobregat amb Esplugues de Llobregat.

La presència i ús actual dels aqüeductes demanen una **CONNEXIÓ** transversal unint les dues parts de la ciutat d'Esplugues que han quedat separades per el traçat de la Ronda de Dalt.

L'encreuament d'aquestes dues connexions esdevé una **OPORTUNITAT** per pal·liar la **NECESSITAT d'EQUIPAMENTS PÚBLICS**, convertint aquest espai en un centre per **GENERAR ACTIVITAT** a tota la zona.

02. CONNECTIVITAT TRANSVERSAL

AMPLIACIÓ DELS AqüEDUCTES



Hospitalet

Aqüeducte

Parc

Aqüeducte

Esplugues