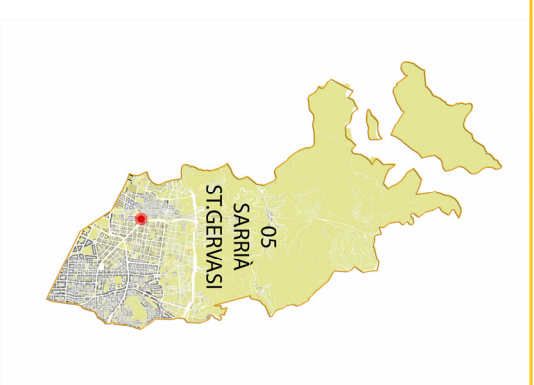


PLÀNOL GENERAL BCN



PLÀNOL DISTRICTE 05



FOTOPLANOL ENTORN



FOTOPLANOL SOLAR 2005

**DISTRICTE SARRÀ - SANT GERVAZI**

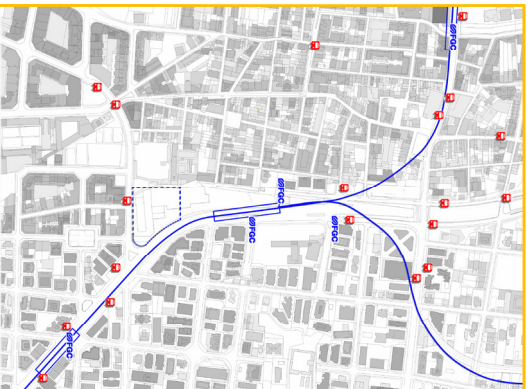
Sant-Sant Gervasi és el principal punt d'acces dels barcelonins al parc de Collserola, el pulmó verd més important de la ciutat. Aquesta proximitat marca la seva condició de zona residencial i benestant, amb nombrosos parcs i zones verdes, combinats amb prestigioses centres educatius i sanitaris. El districte és la suma de nuclis municipals agregats a Barcelona com el de Santó (1921), Valldeierols, Roquetes (anexionat a Santó el 1890) i Sant Gervasi de Cassolà (1897).

Santó, l'eix de Sant Gervasi, té un nucli del qual s'ha separat el nucli de les Tres Torres per les seves característiques urbanes homogènies i l'alt grau de reconeixement que té per part dels seus habitants. Els altres dos nuclis són Puiggròs i Valldeierols-Taladoceres-Pinars. En els dos casos s'han unit petits nuclis de població per donar a una xifra mínima d'habitants, ja que la majoria estan formats, per la seva condició muntanyenca, per zones de cases unifamiliars.

El nou equipament està situat al barri de Santó. El topònim Santó prové del nom Sintono, que apareix esmentat per primera vegada l'any 986. L'origen de la municipalitat de Santó es pot situar cap als segles XIII-XIV. Al final del segle XV el poblament de Santó ja era prou significatiu. El nucli situat al voltant de l'església i l'església i l'església a les vores de la vila formaven una societat rural que desenvolupava la seva economia en el rendiment de la terra. Amb el temps, es va anar transformant en una societat urbana de menestrials i artesans que, amb la proliferació de torres i xaldes d'estil lligat a l'època XVIII, va adquirir una gran importància.

A començament del segle XX Santó va esdevenir un dels nuclis més rics i poblat del pla de Barcelona. A partir del 1880 Santó va viure principalment de les activitats relacionades amb la construcció i la seva població, fins llavors formada per pagesos i artesans, va passar a tenir un nucli de menestrials important.

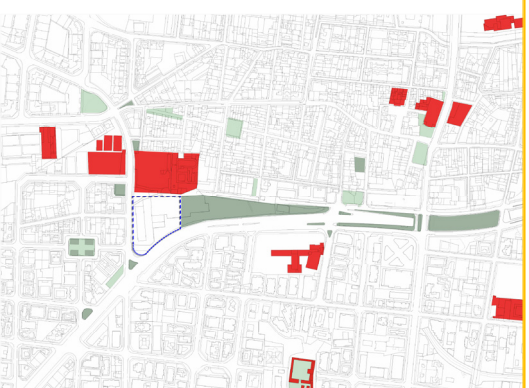
El Santó d'avui combina els racons on es pot rememorar amb facilitat l'antic poble rural, sobretot pels voltants del carrer Major de Santó, amb les zones modernes i les grans vies de comunicacions.



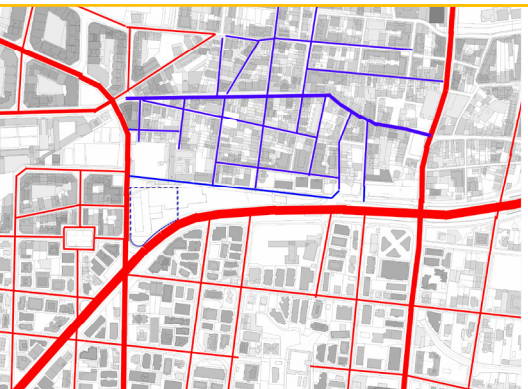
esquema mobilitat



esquema multi-ple



esquema de sistemes



esquema vitalitat



esquema cultures deconstrucció



esquema teixits urbans

**p01**

presentació

ORIOU, BEL SECQUES  
PFC ETSAV  
2007-08

**EL LLOC**

El projecte dona resposta a la manca d'una biblioteca de districte a Santó-St. Gervasi. La biblioteca s'ubica en un solar de grans dimensions que es troba limitat per la banda Nord-Est per la Via Augustà, al voltant amb molts de fronts i de gran contornament acústic, que desemboca a l'entorn dels límits de Valldeierols. El projecte conserva la nova construcció a la part Nord-Oest d'un parking públic, soterrani que es cobreix amb una gran losa de formigó al·legria i a cobert de la Via Augustà. El solar es troba en la confluència de dues topologies diferenciades de teixits urbans. Una de caràcter parcel·lari i l'altra de molts de fronts rodats. Per tant, la posició del nou equipament dóna com a resultat espais verds de l'entorn configuren un punt estratègic dins del districte per tal de desenvolupar el projecte com a nexa d'unió entre els diferents teixits.

