




PLANTA ESTAT ACTUAL

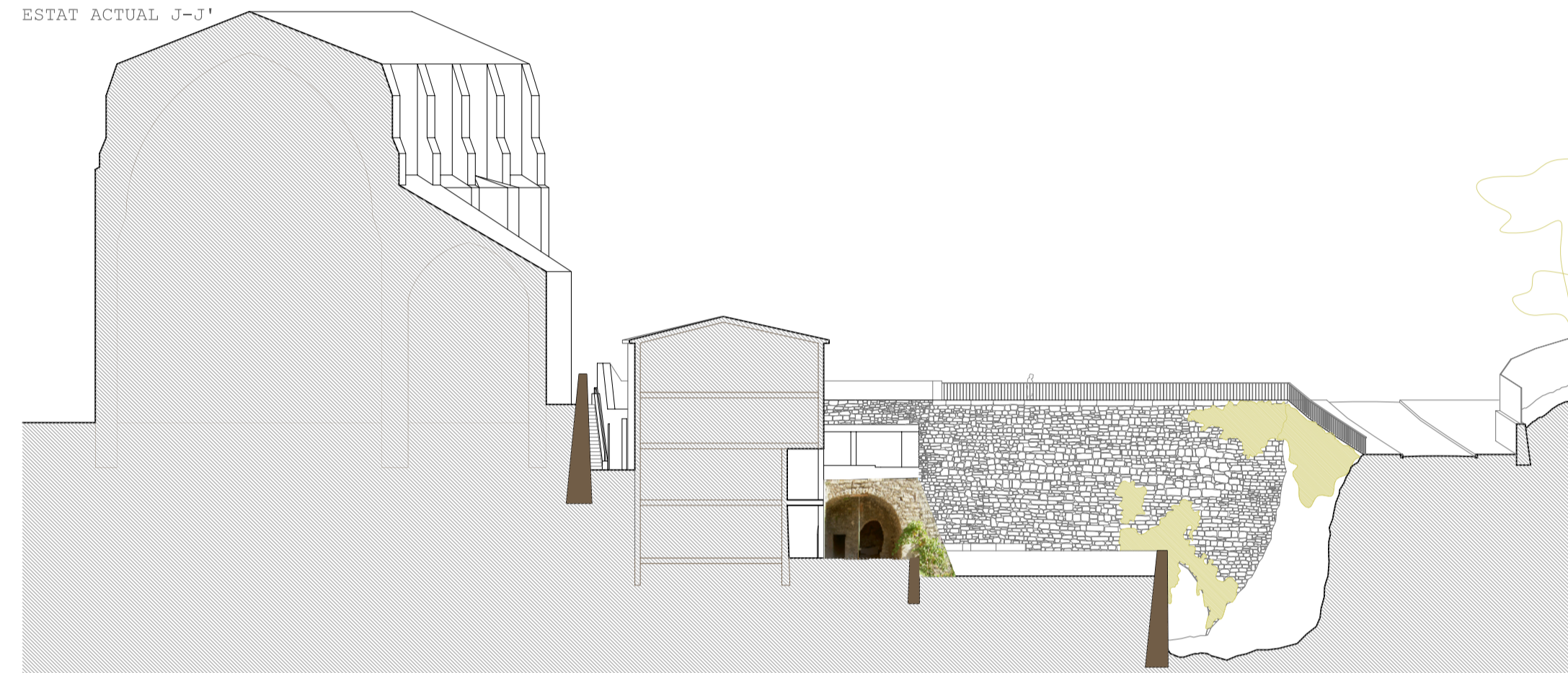


Vista general estat actual

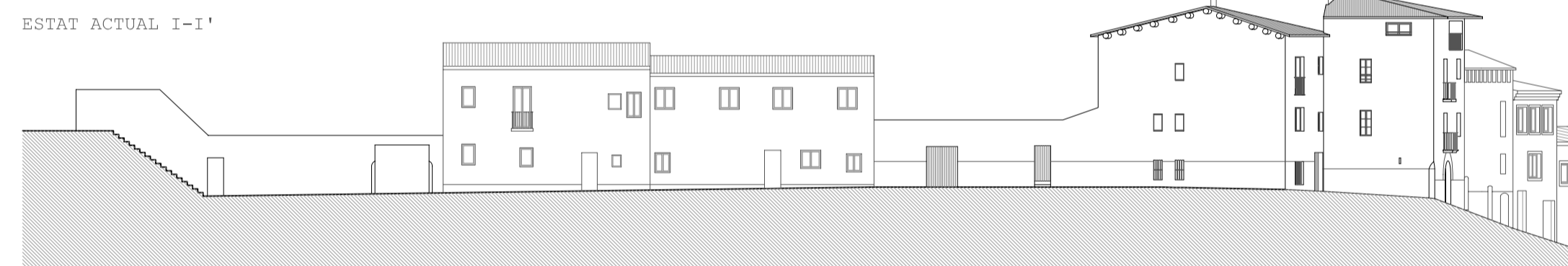


Vista general projecte

ESTAT ACTUAL J-J'



ESTAT ACTUAL I-I'



ESTAT ACTUAL H-H'



PROJECTE H-H'



A un nivell inferior de l'edifici s'extén una plataforma a uns 3 metres d'alçada respecte la Riereta, extenent-se a l'altre marge del corrent d'aigua. Aquesta, mitjançant un sistema d'escales pot comunicar-se amb la resta de la població. Es crea el parc de la Riereta.

La plataforma consisteix en diferents nivells de muralla que constitueixen la façana sud del poble abans de la creació al 1912 del conjunt de l'escola de Torres i Amat.

L'obertura a la població d'aquest espai no només serviria per posar en valor les estructures existents, sinó que milloraria la mobilitat peatonal d'aquesta part del poble, molt danyada per la transformació de la plaça de Santa Maria en un aparcament que deslliga els col·legis de la resta del teixit urbà.



**La cota de referència 0,00 del projecte correspon als 275 metres sobre nivell de la mar

Arxiu Municipal i Museu d'història de Sallent

Parc de la Riereta
escala 1/300
estat actual

María Sebastián Sebastián
Pfc juliol 2008 - Tribunal Muntanola, Diaz, Tayà, Esquiús
Línia aproximacions a l'arquitectura des del medi ambient històric