
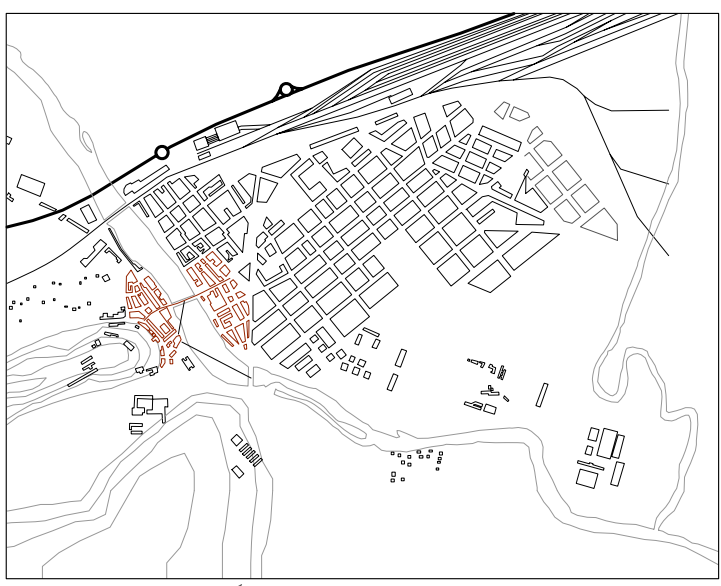
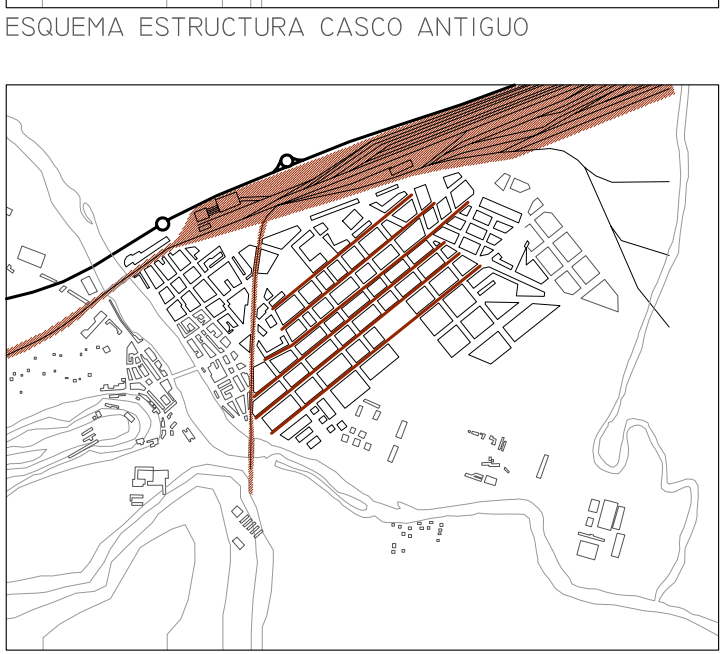


EVOLUCIÓN DE LA CIUDAD

- SEGUNDA CIUDAD DE BURGOS CON 40.000 HABITANTES
- PUNTO ESTRATÉGICO POR PASO DE CUATRO RÍOS
- PRIMER ASENTAMIENTO EN LAS FALDAS DE LA MONTAÑA PICOTA
- SALTA EL RÍO PARA EXTENDERSE POR LA LLANURA DE LA ORILLA OPUESTA
- LLEGADA DEL TRANVÍA QUE SUPUSO UN GRAN CAMBIO URBANÍSTICO
- ENSANCHE SIGUIE LA DIRECTRIZ DE LAS VÍAS Y DA LA ESPALDA AL RÍO
- ELIMINACIÓN DEL TRAZADO DE VÍA QUE AISLABA EL CASCO ANTIGUO Y HABILITACIÓN PARA PEATÓN Y TRÁFICO DEL PUENTE FERRIVIARIO
- PROYECTO PARA LA MEJORA EN LA URBANIZACIÓN DEL BARRIO Y RESTAURACIÓN DE LOS EDIFICIOS VALIOSOS



· ORILLA SUR DEL RÍO MANTIENE EDIFICACIÓN ORIGINAL

· ÚNICA MANZANA DELIMITADA POR CALLES PERPENDICULARES AL RÍO

· SUCESIÓN DE ESPACIOS PÚBLICOS QUE LLEGAN HASTA LA MANZANA DE LA CASA DON LOPE

· MANZANA SITUADA ENTRE LOS DOS PUENTES DE LA CIUDAD

