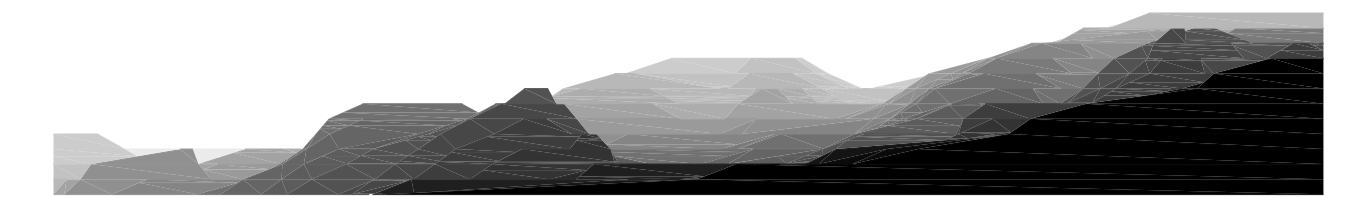




VISTA "A" DE LA TOPOGRAFÍA DEL ÁREA DE PROYECTO




VISTA "B" DE LA TOPOGRAFÍA DEL ÁREA DE PROYECTO



VISTA DE LA TOPOGRAFÍA DEL ÁREA DE PROYECTO DESDE EL MAR



TOPOGRAFÍA: GRANDES PENDIENTES



CAMINOS



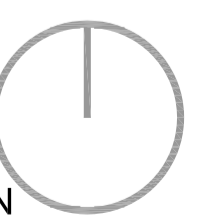
EDIFICACIONES



TOPOGRAFÍA+EDIFICACIÓN+CAMINOS

03

TOPOGRAFÍA
TOPOGRAFÍA DEL ÁMBITO DE PROYECTO
SECCIONES DEL TERRENO
ESCALA 1:5000



ESTACIÓN DE BIOLOGÍA MARINA EN EL CABO DE CREUS
SOBRE LAS INSTALACIONES DEL ANTIGUO CLUB MEDITERRANÉE

PFC
MIGUEL MIRA DIAZ ENERO 2008