

SECCIÓ A-A'

ARRAN DE LA PAU DELS PIRINEUS, L'ANY 1659, VA SORGIR LA NECESSITAT DE CONSTRUIR UNA FORTALESA PER TAL D'ALLOTJAR LES TROPEES NECESSÀRIES PER PROTEGIR CATALUNYA DE POSSIBLES ATACS.

LA PLAÇA FORTA DE SANT FERRAN DE FIGUERES ÉS UN DELS MÉS ESPLÈNDIDS EXEMPLES DE FORTIFICACIÓ DEL MÓN, PER LES SEVES DIMENSIONS I LA PERFECCIÓ DE LA SEVA FÀBRICA.

LA CONSTRUCCIÓ D'AQUESTA GRAN OBRA CASTRENSE A LA RODALIA DE FIGUERES VA DETERMINAR EL DESENVOLUPAMENT DE LA CIUTAT, TANT DES DEL PUNT DE VISTA DEL DESENVOLUPAMENT GEOGRÀFIC I ECONÒMIC COM DEL PLANEJAMENT URBANÍSTIC. TOT I SER, ENCARA AVUI, L'ELEMENT ARQUITECTÒNIC MÉS IMPORTANT DE LA CIUTAT, ÉS POC CONEGUT.

LES MOLTES POSSIBILITATS QUE L'EDIFICI OFEREIX TANT EN USOS COM EN DISPONIBILITATS HAN D'IMPEDIR QUE EL RESULTAT FINAL REPRESENTI LA PÈRDUA D'UNITAT I D'IDENTITAT DE L'ELEMENT ORIGINAL.


SECCIÓ B-B'

ZONES D'ACTUACIÓ

- CABALLER DE SANTA BARBARA
- BALUARD DE SANTA BARBARA
- ESGLÈSIA

- RECORREGUT PERIMETRAL PEATONAL
- RECORREGUT PERIMETRAL RODAT
- LIMIT DE LA PROPIETAT DE L'ESTAT

VISTA GENERAL DEL CASTELL



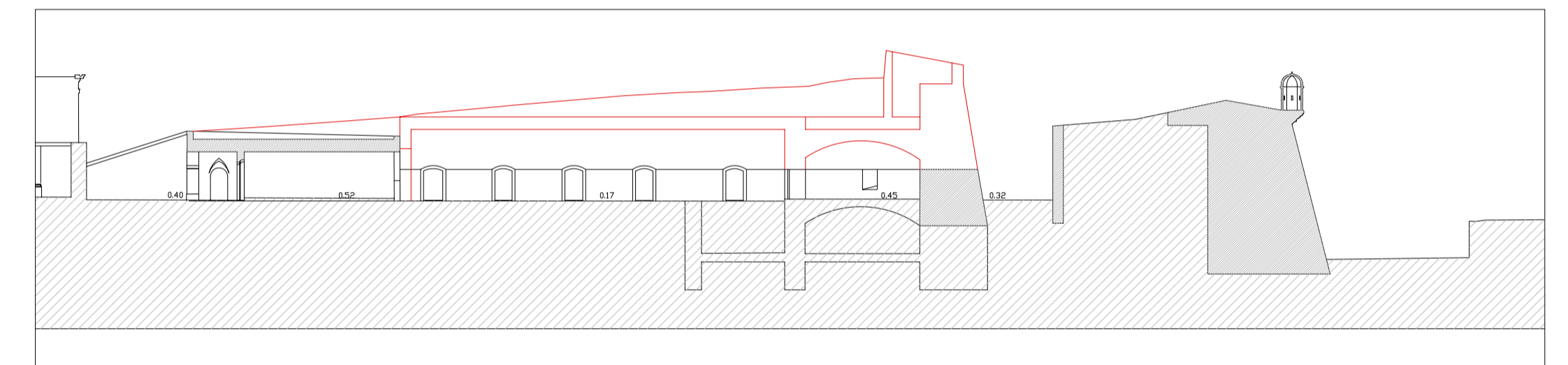
1. PLAÇA D'ARMES
2. REVELLÍ ROSARI
3. REVELLÍ LES ÀNIMES
4. REVELLÍ NORD DE SANT MIQUEL
5. REVELLÍ DE SANT JOSEP
6. REVELLÍ DE SANT ANTONI
7. REVELLÍ DE SANT ROC
8. BICORN DE SANT ROC
9. BICORN DE SANT ZENÓ
10. BICORN DE SANT MIQUEL
11. CONTRAGUARDIA DE SANT JOAN
12. CONTRAGUARDIA DE SANT PERE
13. BALUARD DE SANTA TECLA
14. BALUARD DE SANTIAGO
15. BALUARD DE SANT FELIP
16. BALUARD DE SANTA BÀRBARA
17. BALUARD DE SANT DALMAI
18. BALUARD DE SANT NARCIS
19. CAVALLER DE SANTA BÀRBARA
20. REVELLÍ OEST DE SANT ZENÓ
21. CISTERNES (SUBTERRANIES)
22. TRINXERES
23. FOSSAT
24. EDIFICI GOVERNADOR
25. COL·LATERAL SUD DE L'ESGLÈSIA
26. COL·LATERAL NORD DE L'ESGLÈSIA
27. PAVELLONS
28. ESGLÈSIA

El castell es pot inscriure, a grans trets, en un pentàgon irregular, però amb un **eix transversal de simetria en la direcció est-oest**. És una plaça de doble recinte, amb l'interior format per cinc baluards, una plataforma i sis cortines; l'exterior està constituït per tres tenalles, dues contraguardies i set revellins. Tot plegat està envoltat per un ampli fossat, el camí cobert, que té una longitud de 3.120 metres, i el glacis. La superfície del polígon que limita el camí cobert és de 32,5 ha.

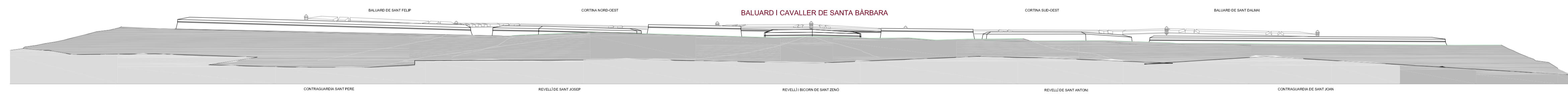
Malgrat el pas dels segles i les agressions patides, encara hi llueixen amb magnificència tant l'obra de maó com la de pedra. La perfecció del castell i la qualitat d'execució es troben molt per damunt del nivell habitual en una fortalesa. Només d'entrar al gran pati d'armes central, s'observa com els edificis més representatius, **l'església i l'edifici de comandància**, marquen i dignifiquen l'eix principal de simetria entorn el qual s'ordenen totes les altres parts del castell.

El caràcter massa ambiciós de l'obra va impedir la seva total conclusió. No es van acabar ni l'hospital, ni l'església, ni el cavaller de Santa Bàrbara.

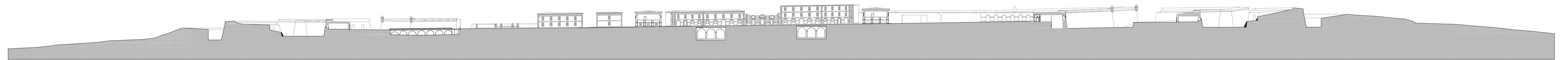
Una singularitat de l'obra és el seu magnífic camuflament amb el territori on s'ubica, en reposar sobre un suau turó, a tocar de la població de Figueres.



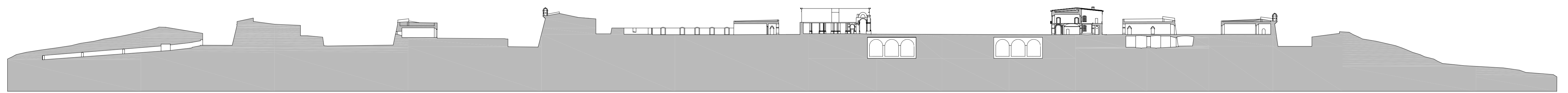
Secció del Baluard de Santa Bàrbara, en el que es mostra el cavaller que s'havia d'aixecar al seu interior i que mai no es va arribar a concloure.



ALÇAT OEST_e: 1/1500




ALÇAT GENERAL _SECCIÓ A-A'_e: 1/1500



SECCIÓ GENERAL _SECCIÓ B-B'_eix de simetria_e: 1/1000

P_02 estat actual

EL CASTELL DE SANT FERRAN
ESPAIS PER LA MEMÒRIA



CENTRE D'INTERPRETACIÓ I SEU CULTURAL PER A LA PRESERVACIÓ DELS VALORS DELS CASTELLS CATALANS I EL SEU ENTORN NATURAL