LA CICATRIU
perpetuació d´una barrera

Evolució de la cicatriu al llarg del temps

1740

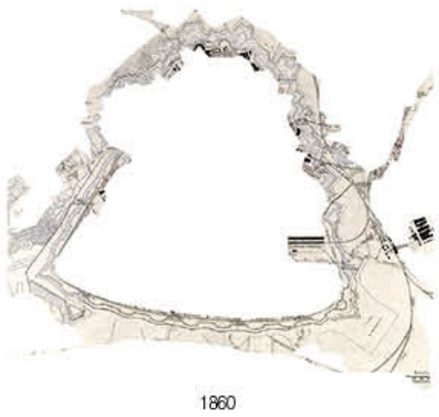

1860

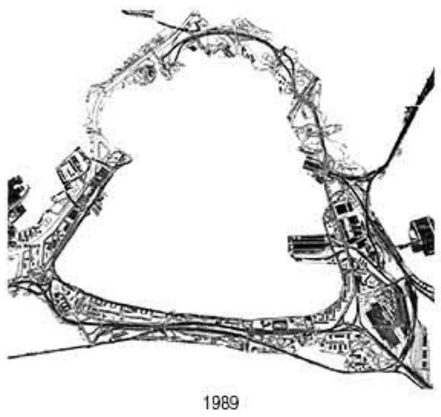

1989

2008

Traçat 1930 vs traçat actual

A l'actualitat es pot observar com s'ha conservat la jerarquització viària planificada. A més, la zona antigament ocupada per les muralles es va utilitzar pel traçat de les vies ràpides (autopista) aprofitant l'extensió de terreny lliure i proper al nucli històric.

Escenari Europeu

Lille és la capital de la regió Nord-Pas de Calais, la seva primera ciutat i centre econòmic. Al llarg del temps, confinada per la frontera a l'extrem nord del país, es va veure com a una regió limitada. En obrir les fronteres d'Europa, el mapa s'ha redibuixat, i ara exerceix plenament el paper de punt clau dins la gran xarxa de comunicacions entre les grans ciutats com París, Londres i Brussel·les.

2025?

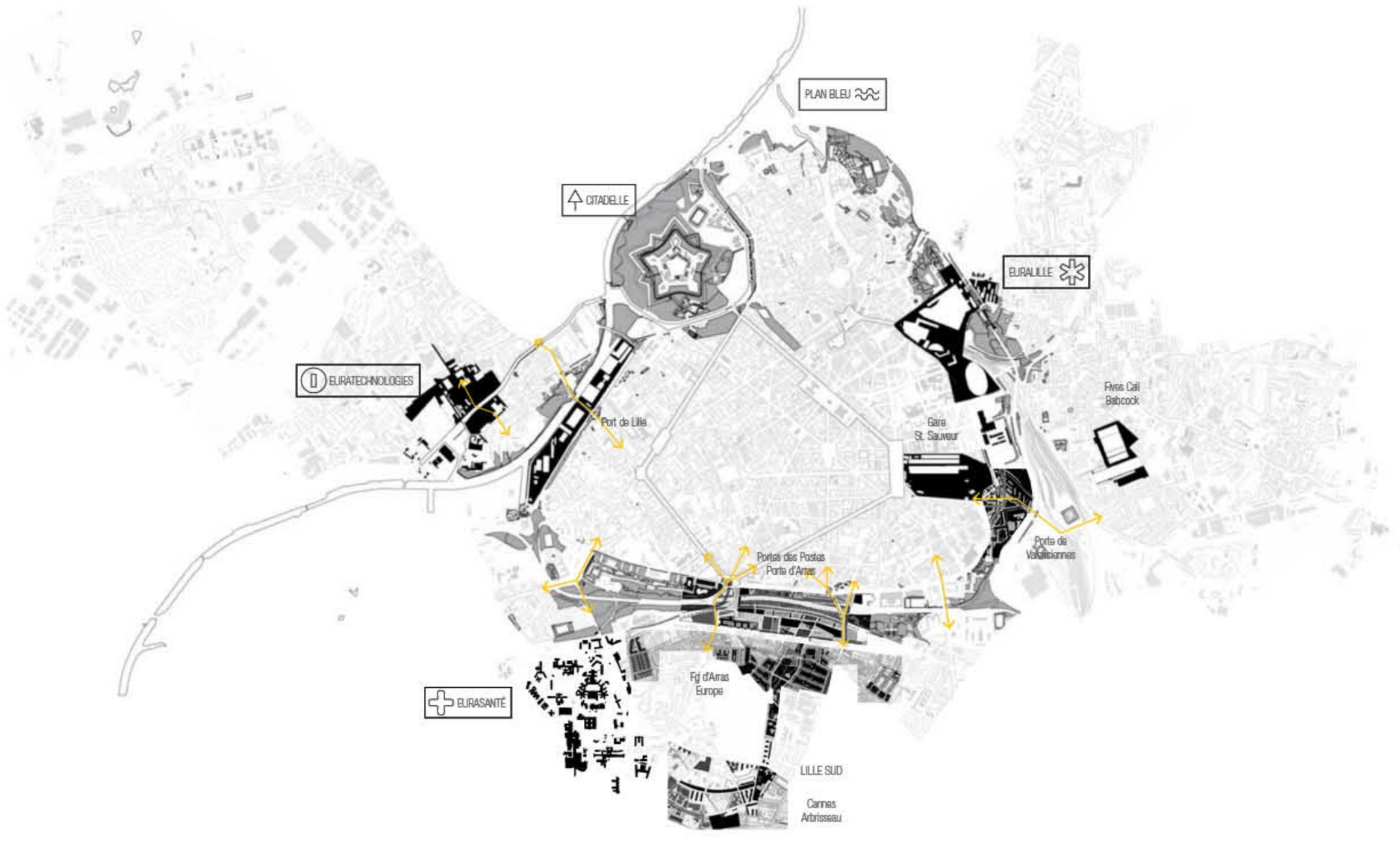

02
PASSATGES CONTEMPORANIS A LILLE
CARME GARAU AULET ETSAV // PFC Juny 2015
Tutors: Carles Llop | Rosa Rull | Franc Fernandez