

Fases en la recuperació de la desembocadura per la ciutat

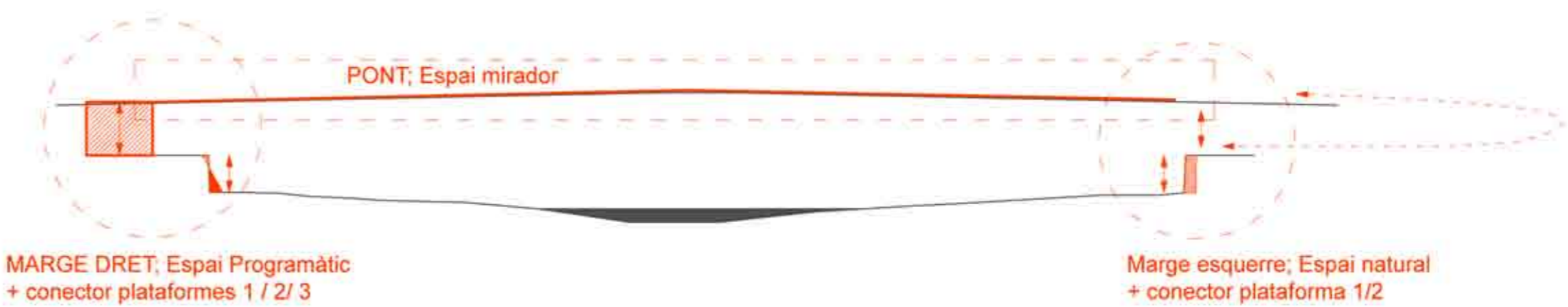
FASE 1
reestabliment de les condicions naturals
Dins el marc; Parc fluvial del Besòs

FASE 2
Consolidació de l'estratègia de respecte a la desembocadura
"Espai d'interpretació del paisatge"

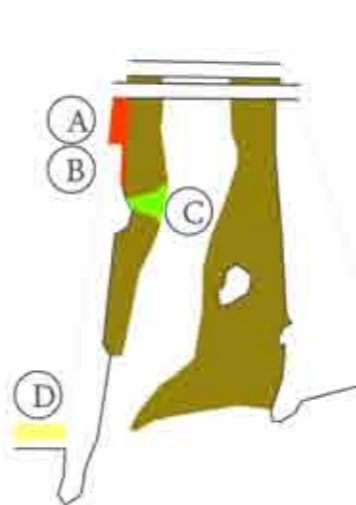
FASE 3
Obertura del con de desembocadura. Obertura del marge esquerre

ESPAI D'INTERPRETACIÓ DEL PAISSATGE; L'actual restricció a la desembocadura no garanteix l'aïllament d'aquesta i genera mals hàbits. La proposta vol posar en primer pla aquest àmbit atribuïnt-li un espai dedicat que faci de garant i difusor de l'àmbit i transmeti la importància de la seva preservació al ciutadà i usuari.

REPROGRAMA el marge dret, RECONNECTA els fluxos passeig marítim -spai fluvial i VISIBILITZA l'entorn a escala ciutat

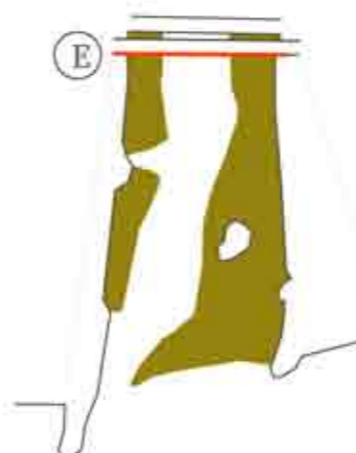
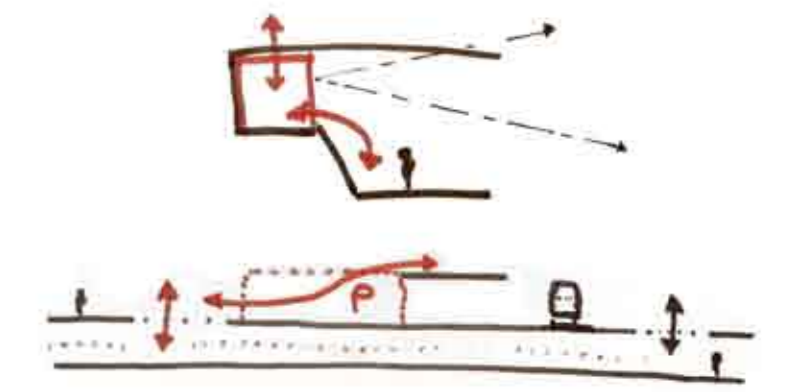


CONCEPTES e INTERVENCIIONS



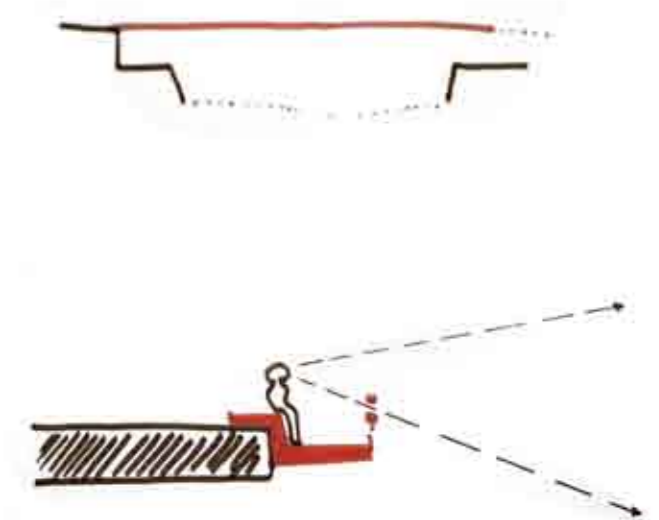
MARGE DRET;
Espai Programàtic

INTERVENCIÓ;
A-Espai programàtic cobert que defineix diversos espais d'usos i rampa entre plataforma pont i plataforma passeig marítim.
B-Conexió entre llera i passeig marítim.
C-Reconduir l'aigua de mar que s'utilitza com a sistema de refrigeració a les centrals "Besòs 3 i 4" al seu medi. Actualment s'aboca al riu (aigua salada a 38º) canviant l'ecosistema d'una part de la desembocadura. La central tèrmica "Besòs IV" té el seu canal de captació i desguaç a 150 metres de la costa.
D-Aprofitar l'aparcament existent amb més de 300 places amb una ocupació durant tot l'any de menys de la meita donant-li ús per la part programàtica del projecte.
Característica; Aprofitament



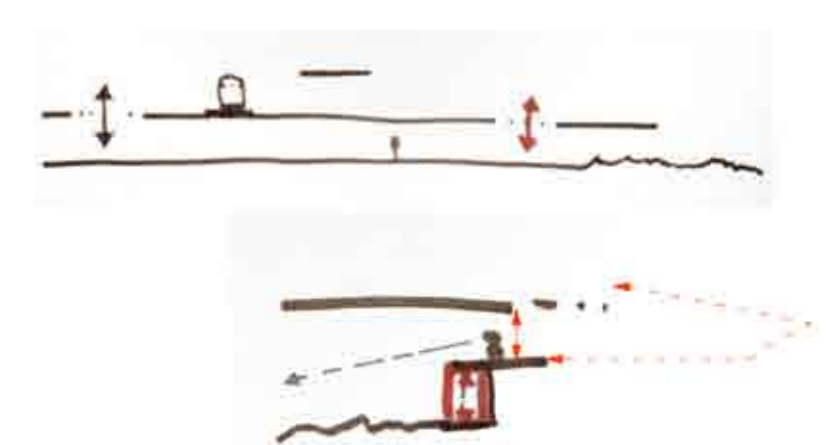
PONT;
Espai Mirador

INTERVENCIÓ;
5-Ménsula montada sobre el forjat per generar un espai de pas / mirador relacionat amb el peatí
Característica; observatori



MARGE ESQUERRE;
Espai natura

INTERVENCIÓ;
6-Conexió plataforma passeig amb pont mitjançant escales en un recorregut no accessible i aprofitant el carrer i el seu pendient pel recorregut accessible.
7-Un únic trencament del mur per deixar sortir i entrar els usuaris del parc fluvial amb la intenció d'oferir un recorregut llegible cap a la platja minimitzant l'impacte sobre el paisatge.
Característica; Espai poc intervengut.



DESEMBOCADURA; Nexa entre PARC FLUVIAL i PASSEIG MARÍTIM

