LA INDÚSTRIA

El sector industrial ceràmic és una gran potència a Castelló i va fer créixer la seua població amb molta immigració a partir dels anys seixanta.

"Desarrollo urbano de Castelló de la Plana"
E.Burriel (historiador)

La Panderola

El tramvia de La Panderola va donar 75 anys de servei (1888-1963) i va servir per connectar social i econòmicament Castelló, el seu Grau, Borriana, Onda, Vila-real i Almassora

EL BOVALAR

Tombatossals: El gegant, la llegenda descomunal i fabulosa de Tossal Gros i Penyagolosa, el gran muntanyós de l'amor de les dos roques més singulars de la comarca de la Plana que amb el seu esforç abnegat va derrocar muntanyes, va aplanar terres, va obrir rases, va fer córrer les sèquies i va convertir la terra erma de Castelló en un verger teras i fecund...
"Tombatossals" de Josep Pascual Tirado

Ara ja no les mateixes facilitats per transportar, per anar a la feina, per anar a la platja que per anar-hi a la Font

L'AIGUA I LES SÈQUIES

Molí de la Font

St Francesc

La Magdalena

Als anys 60 ens banyàvem a la basa del molí de la Font

ELS CAMINS I LES ERMITES

A Castelló els camins i els carrers, arriba un punt en què es confonen. És la nostra ciutat molt hortelana, què voleu que us diga!
El cert és que si alguna cosa té digna de vore, és la seua horta, el seu terme. La ciutat té poca consistència. L'horta i els seus camins encara, perr poc temps més, conserven quasi intacta una enorme bellesa, una sorprenent capacitat de suggeriment.

"Les arrels d'un Lledoner" Toni Porcar (exregidor i llaurador)

"LA POLICÍA LOCAL DE CASTELLÓN INICIA LA CAMPAÑA DE CONTROLES EN HUERTOS Y CAMINOS RURALES PARA EVITAR ROBOS"
Martes, 8 de Octubre de 2013

"EL AYUNTAMIENTO DE CASTELLÓN TRAZA TRES "RUTAS ENTRE NARANJOS" PARA POTENCIAR EL SECTOR AGRÍCOLA Y EL ENTORNO NATURAL DEL TÉRMINO MUNICIPAL"
Lunes, 17 de Junio de 2013

AJUNTAMENT DE CASTELLÓ
Rutes entre taronges

El 85% de la población arquetipada no conoce la existencia "Rutes entre taronges" ni es despliega a camp a fer cap tipus d'activitat

El nucli originari de Castelló és els voltants de l'ermita de Beniarabe datat al segle XIII sostenia Traver, autor de "Antigüedades". Actualment, es conserva l'ermita de la Magdalena, on el primer diumenge de les festes de la ciutat, la seua població acudeix en romeria.

Tots són camins fets per senyorejar la Plana i entendre la seua bellesa construïda pels homes al llarg dels segles. Són camins del passat que ens duen a llocs coneguts i estimats.
Queden encara camins per fer, camins per anar on vulguem, si encara sabem on volem anar.

"Les arrels d'un Lledoner" Toni Porcar (exregidor i llaurador)

Semblava que construir una societat moderna, oberta al futur i al progrés passava per renunciar i oblidar maneres de viure del passat. En perdre força una econòmia de subsistència, fonamentalment agrària, que tenia el marc el secà, l'horta o la marjal de Castelló, s'oblidava també el propi paisatge que la configurava i la toponimia que la defenia.

Introducció de J.L.Gimeno(exalcalde i arquitecte) del llibre:"La toponimia del terme municipal de Castelló de la Plana" *Ll. Gimeno i F. Arasa*



flora

b1_fl_Pi blanc (Pinus halepensis)
b2_fl_Coscoll(Quercus coccifera)
b3_fl_Margalló (Chamaerops humilis)
b4_fl_Llentiscle(Pistacea lentiscus)
b5_fl_Romer (Rosmarinus officinalis)
b6_fl_Pitera (Agave americana)
b7_fl_Pala (Opuntia ficus-indica)

fauna

b1_f_el renoc
b2_f_granota comuna
b3_f_fardatxo ocel·lat
b4_f_colobra bastarda
b5_f_tortuga europea
b6_f_terrerola comuna
b7_f_arrendajo
b8_f_blader
b9_f_teuladi comú
b10_f_cotorra de Kramer
b11_f_estornell negre
b12_f_musaranya grisa
b13_f_liró careto
b14_f_ericó europeu
b15_f_la fagina
b16_f_teixó
b17_f_la mostela
b18_f_esquirol roja



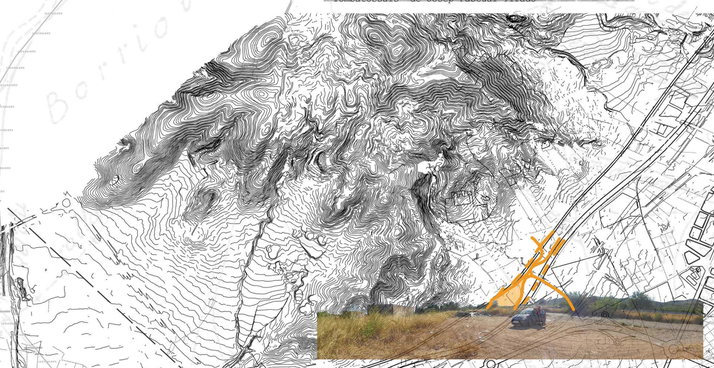

El Lledó

LA MARJALALERIA

"EL AYUNTAMIENTO DE CASTELLÓN HA ACTIVADO 183 MEDIDAS ANTIINUNDACIONES QUE INCREMENTAN LA SEGURIDAD DE LOS CIUDADANOS ANTE EPISODIOS DE LLUVIA/ÍTO. RRENCIALES"
Ballaller ha recordado que el Ayuntamiento de Castellón ha invertido en los últimos años más de 1 millones de euros en infraestructuras para prevenir inundaciones.
Miércoles, 28 de Agosto de 2013

La marjaleria
Zona baixa i pantanosa formada per les aigues filtrades de l'horta i per somer mantell freàtic procedent de les muntanyes.
Per qüestions d'higiene i la construcció de viles va desaparèixer als anys 60.

Es l'horta un pulmó verd de la ciutat?

flora

m1_fl_La llentilla d'aigua (Lemna minor)
m2_fl_El jacint d'aigua (Eichhornia crassipes)
m3_fl_El lliri d'aigua (lliri groc)
m4_fl_Senill (carris,canyot) (Phragmites australis)
m5_fl_La canya (Arundo donax)
m6_fl_La boga (de fulla ampla) (Typha latifolia)

fauna

m1_f_Cyprinus Carpio (Carpa)
m2_f_Múgil labrosis (Llisa)
m3_f_Gambusia affinis (Gambusia)
m4_f_Valencia Hispania (Samaruc)
m5_f_Aphanius iberus (Fartet)
m6_f_Cobitis paludica (Colmilleja)
m7_f_Anguilla (anguilla)
m8_f_Rana perezzi (Granota)
m9_f_Bufo bufo (Gripau)
m10_f_Emys orbicularis (Tortuga de marjal)
m12_f_Natrix natrix (Colobra d'aigua)
m13_f_Bubulcus ibis (Esplugabous)
m14_f_Egretta garcetta (Garseta blanca)
m15_f_Ardea cinerea (Agró blau)
m16_f_Ardea purpurea (Agro roig)
m17_f_Anas platyrhynchos (Coll-verd)
m18_f_Gallinula chloropus (Polleta d'aigua)
m19_f_Fulica atra (Fotja)
m20_f_Streptopelia decaocto (Tòrtora)
m21_f_Rata penada

L'HORTA

En l'horta ens veiem forçats a abandonar el nostre treball ja que és massa rentable.
Ramón Cortés (llaurador)

94%	(3233ha)	cítrics
4%	(139ha)	fruiters no cítrics
1%	(27ha)	oliveres
1%	(28ha)	hortalisses
0,5%	(18ha)	flors i plantes ornamentals
(6ha)		Viveres
(5ha)		Tubèrcols de consum humà
(3ha)		Cultius forratges

Mentre al segle XVIII, Cavanilles descrivia els camps de cànem i seda. Ara, el 80% dels terrenys cultivats són cítrics, la gran majoria taronges i mandarines.

BANC de TERRES DE CASTELLÓ
ajuntament de Castelló

BANC DE LA TARONJA DE CASTELLÓ
EL BANC DE LA HORTA CASTELLÓ

Cultivos del interior
Cultivos de secano
Cultivos de regadío
Cultivos de huerta

DES DE 2009, DE 9-14H A LA PL.FADRELL

EL PORT

El Grau de Castelló sempre ha estat una façana marítima desconnexa, mai ha sentrat la ciutat gran vocació marinera.
La refineria i últimes intervencions han fet augmentar la concurrencia de gent
Ortells y Querol (geògraf)

"Ruïnes modernes"

la CIUTAT ACABA? QUÈ defineix el seu LÍMIT?
com s'ENTRAMA amb el seu ENTORN?

ral ciutat. Possibilitats de sistematització]
1/10000
Castelló de la Plana, ciutat-camp
Teresa Gómez-Fabra Gala
prof.:J.Coll, A.Sanmartin, E.Cadaval, A.Huguet, J.Pagès