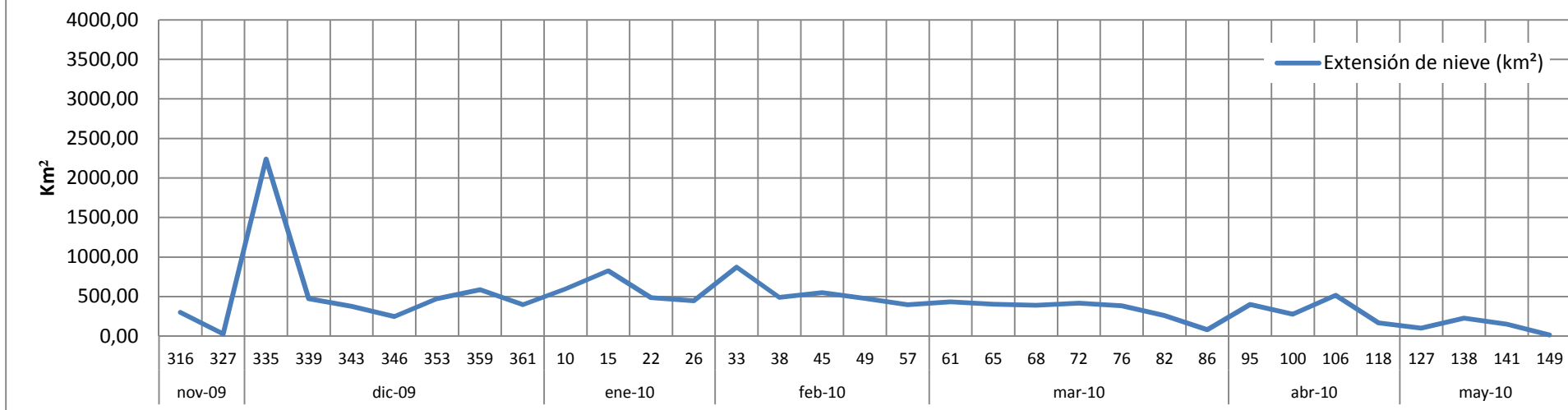


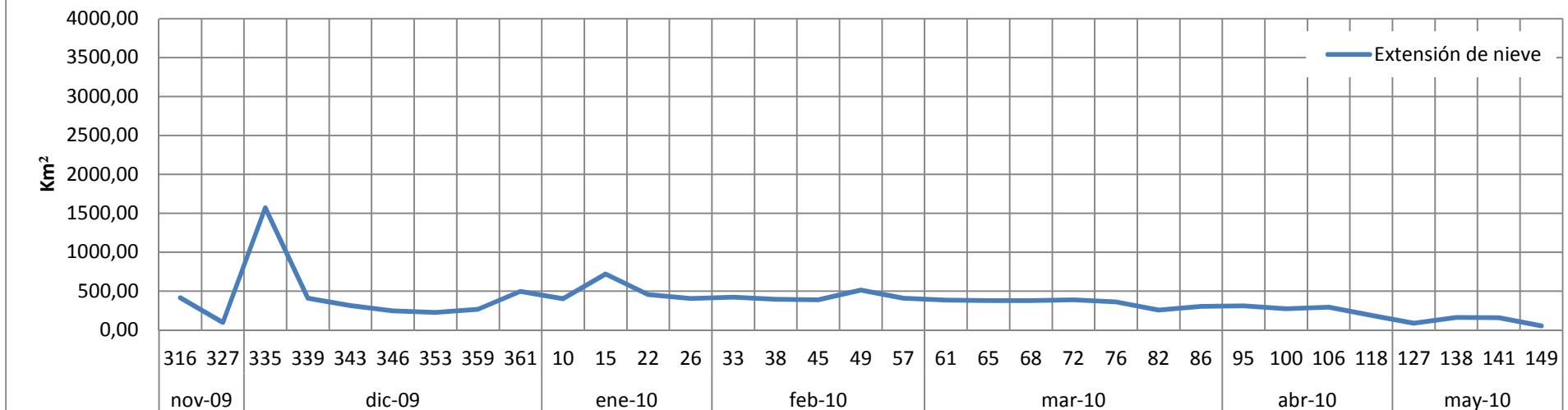
# **ANEJO 1:**

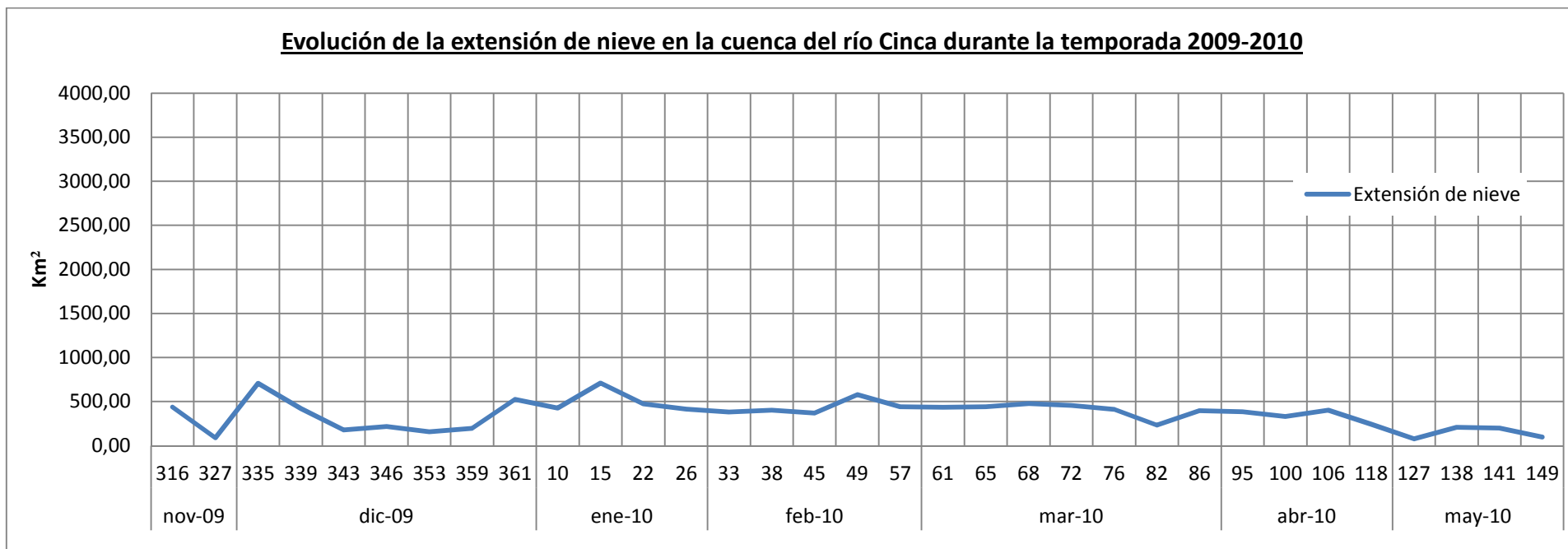
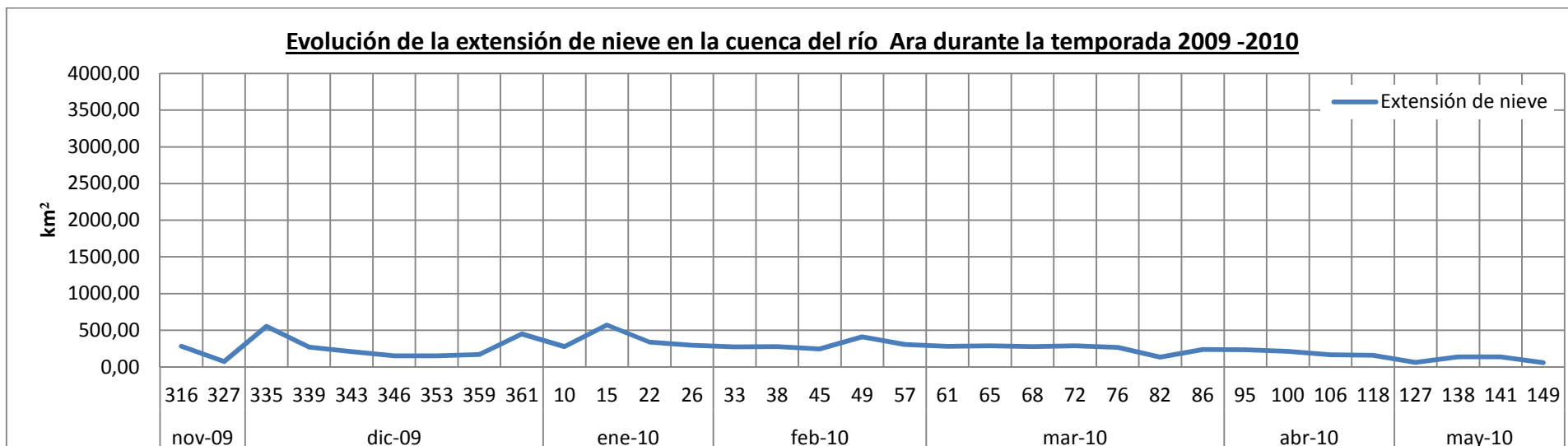
## **GRÁFICAS DE LA EVOLUCIÓN DE LA EXTENSIÓN DE NIEVE**

**Evolución de la extensión de nieve en la cuenca del río Aragón durante la temporada 2009-2010**

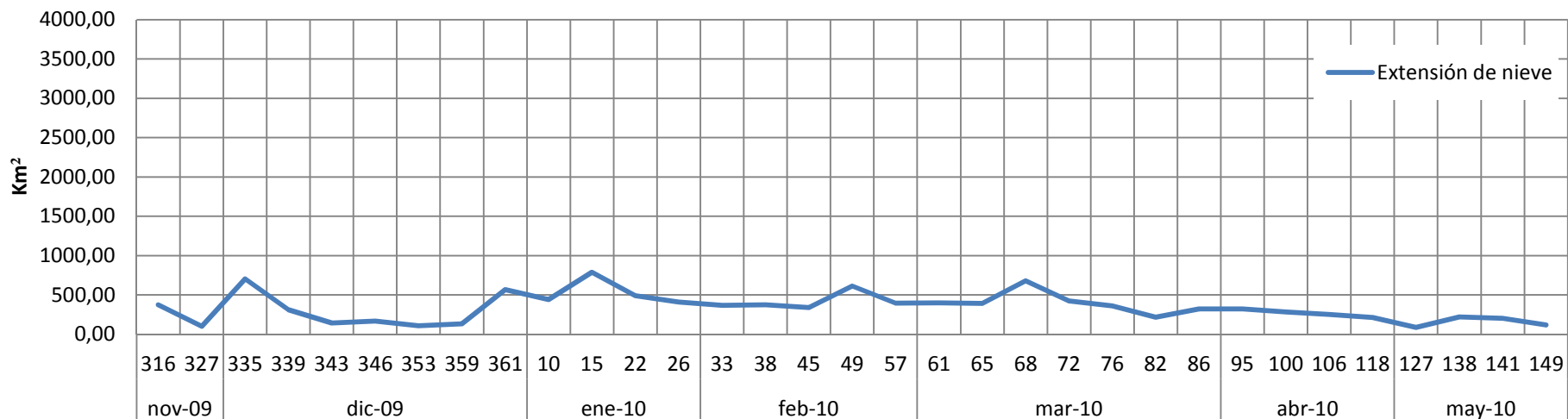


**Evolución de la extensión de nieve en la cuenca del río Gállego durante la temporada 2009-2010**

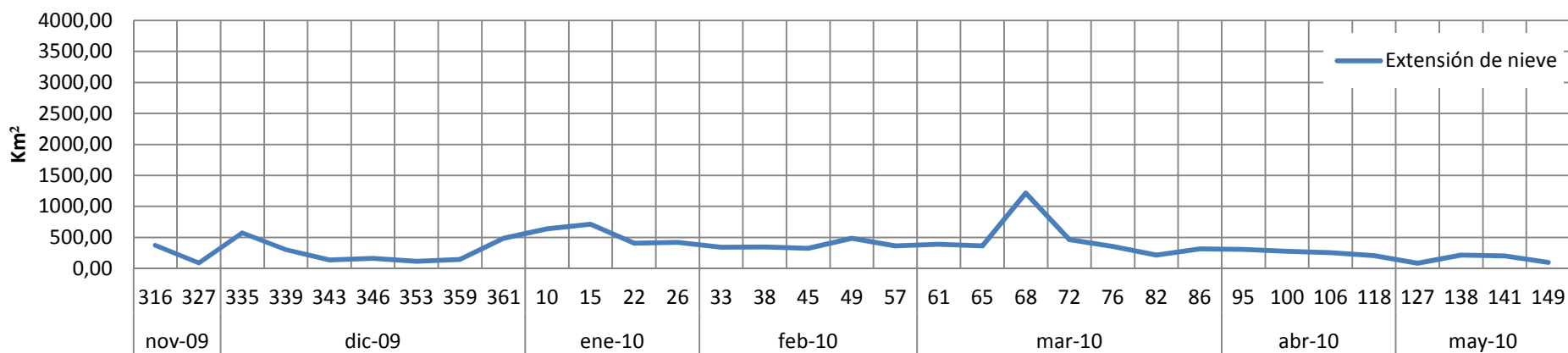




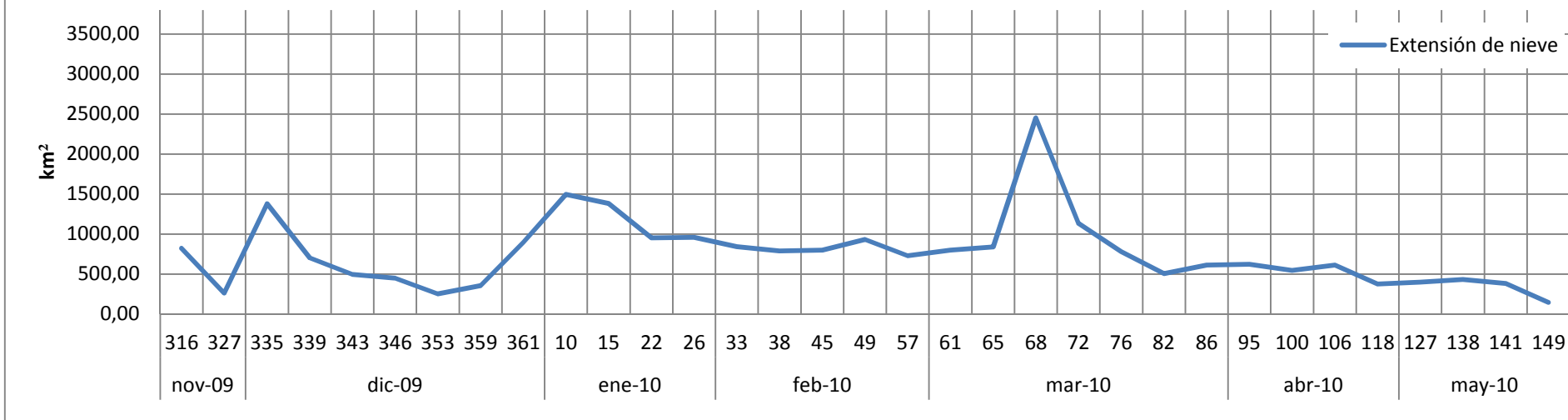
**Evolución de la extensión de nieve en la cuenca del río Ésera durante la temporada 2009-2010**



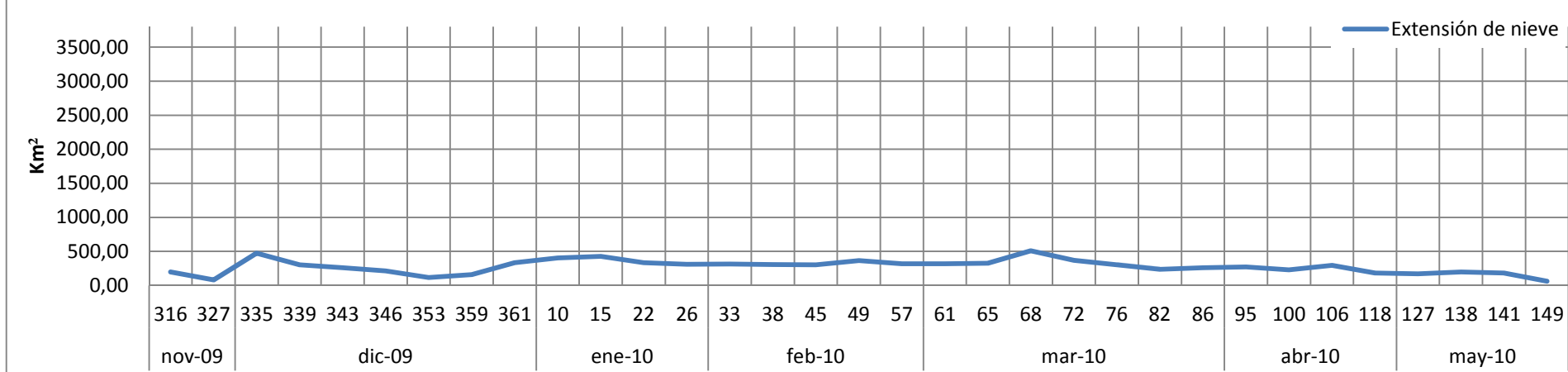
**Evolución de la extensión de nieve en la cuenca del río Noguera Ribagorzana durante la temporada 2009-2010**



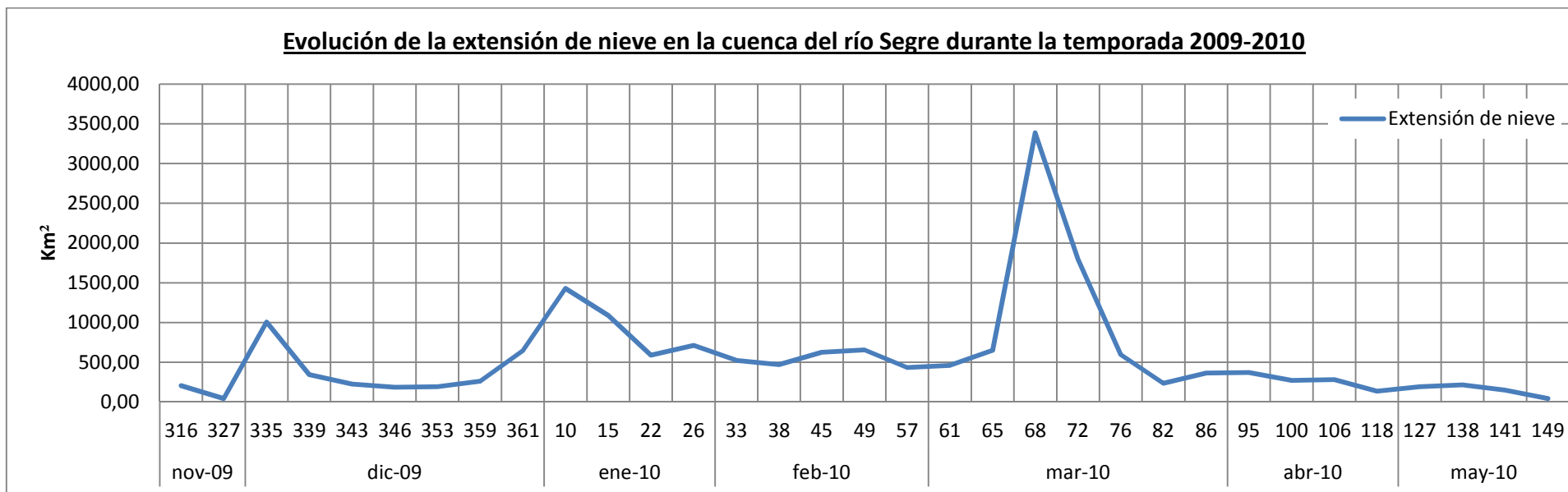
**Evolución de la extensión del área cubierta de nieve en la cuenca Noguera Pallaresa durante la temporada 2009 -2010**



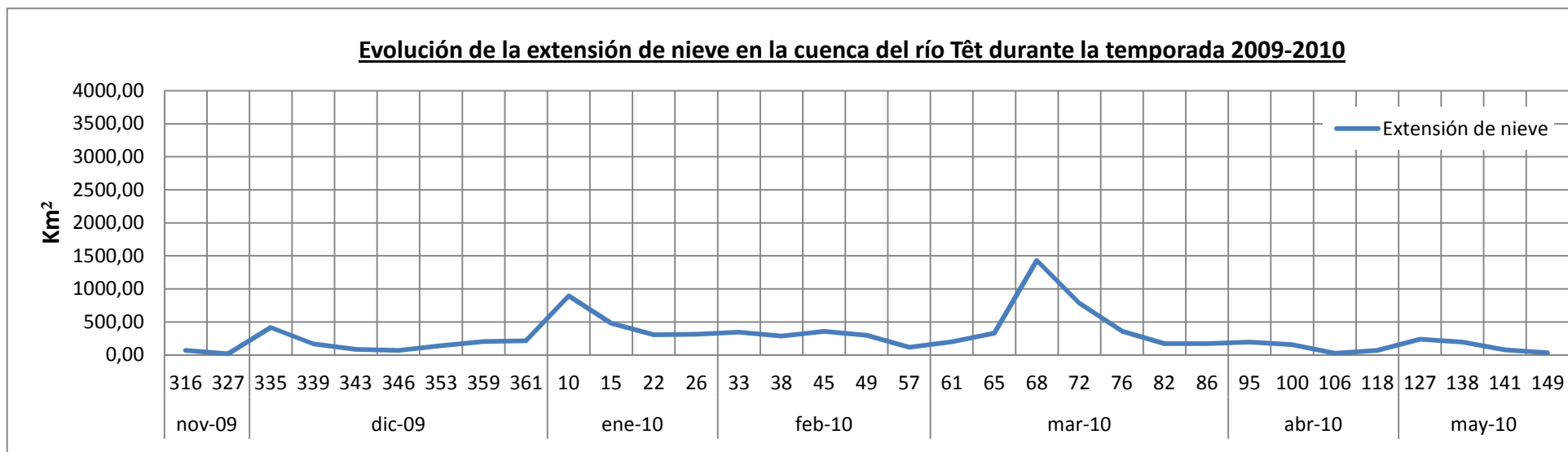
**Evolución de la extensión de nieve en la cuenca del río Valira durante la temporada 2009-2010**

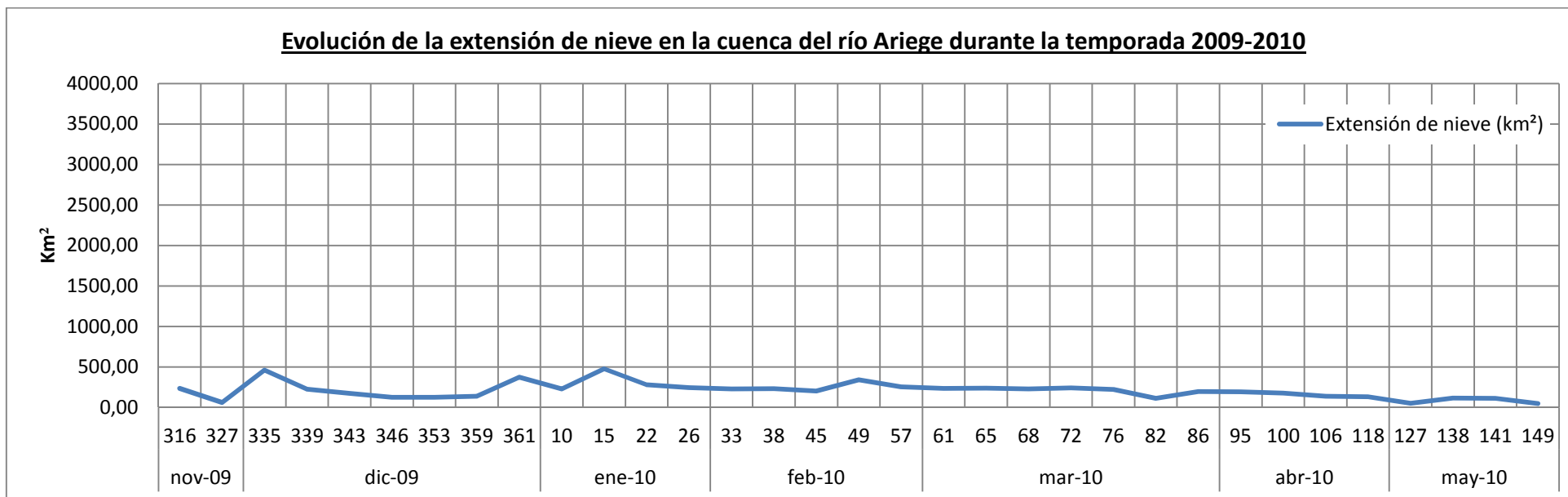
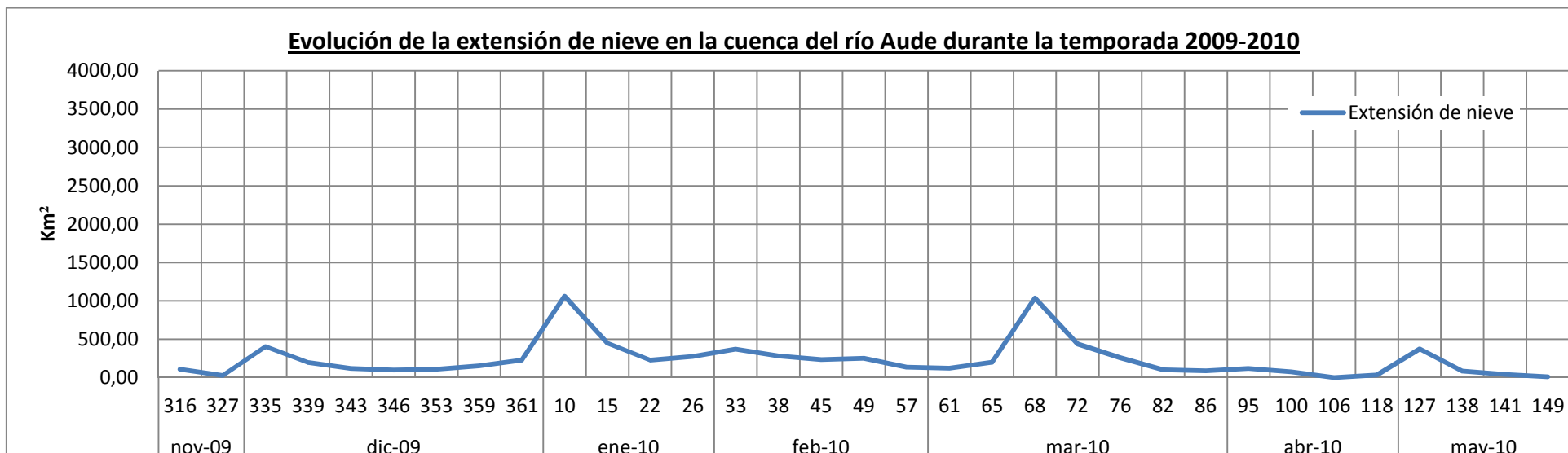


**Evolución de la extensión de nieve en la cuenca del río Segre durante la temporada 2009-2010**

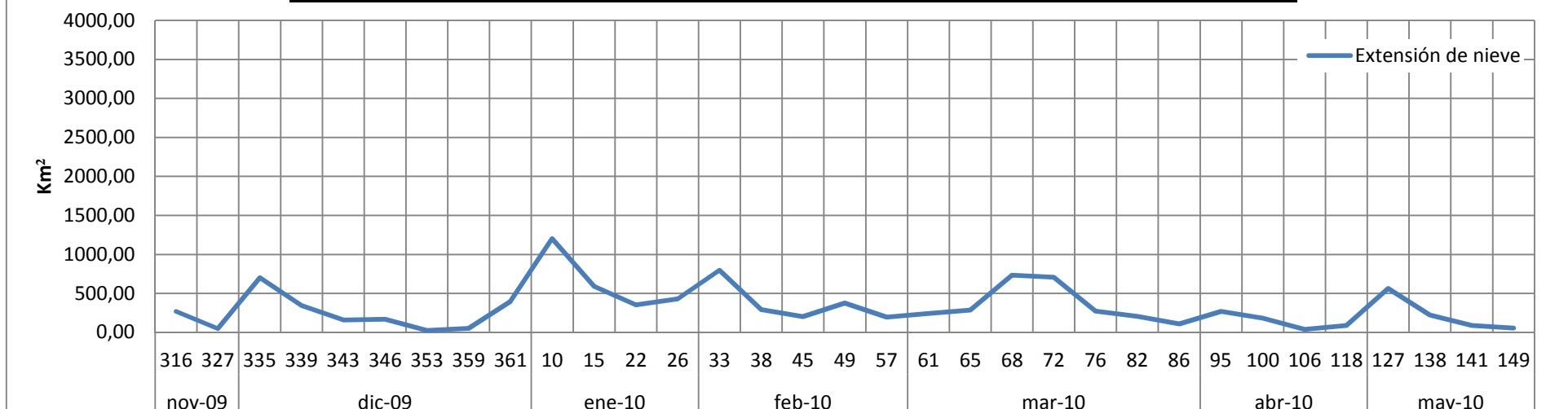


**Evolución de la extensión de nieve en la cuenca del río Têt durante la temporada 2009-2010**

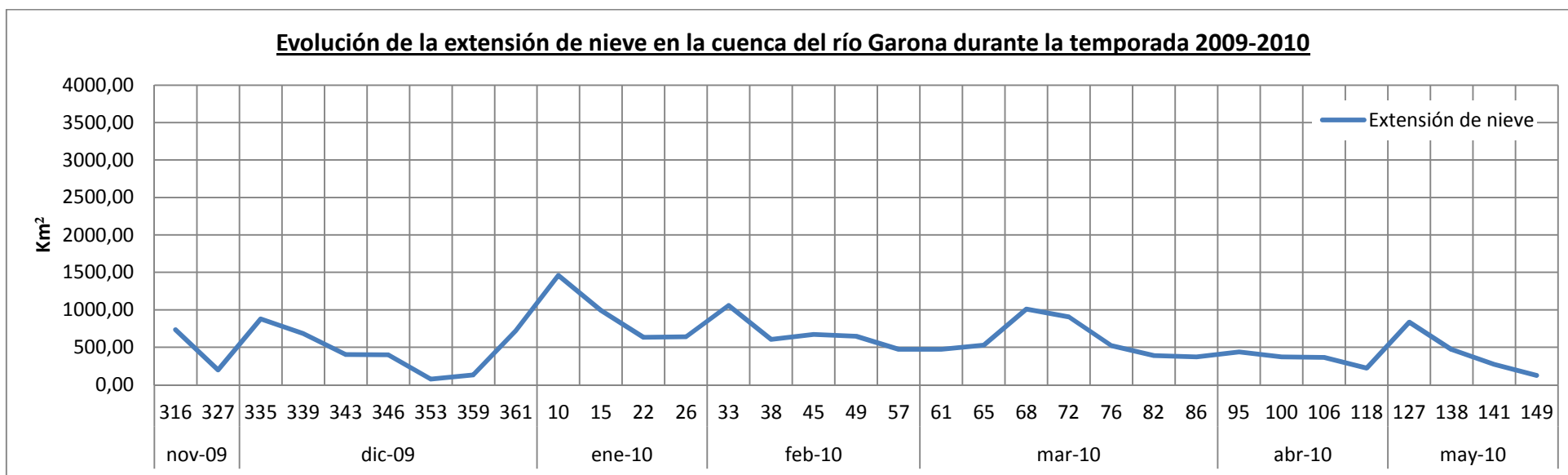




**Evolución de la extensión de nieve en la cuenca del río Salat durante la temporada 2009-2010**

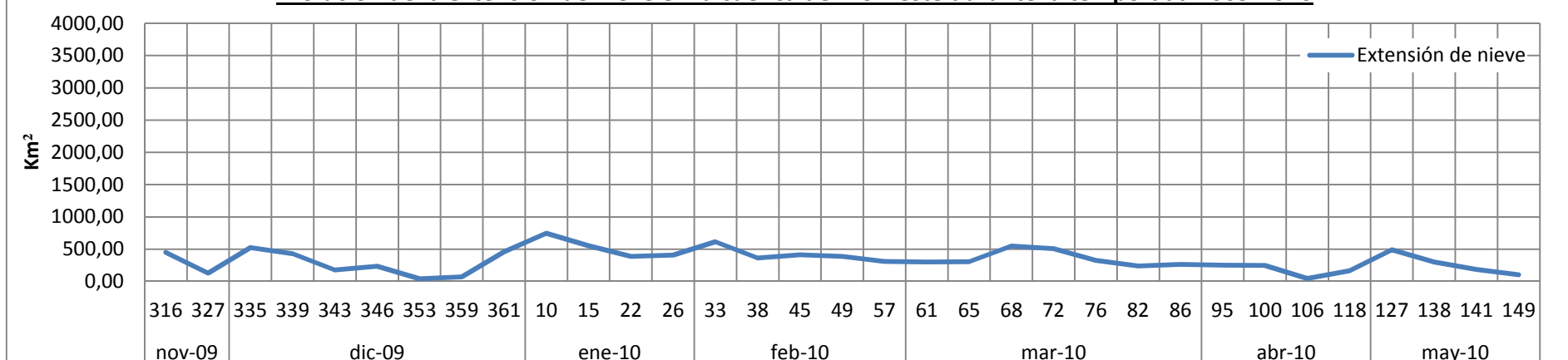


**Evolución de la extensión de nieve en la cuenca del río Garona durante la temporada 2009-2010**

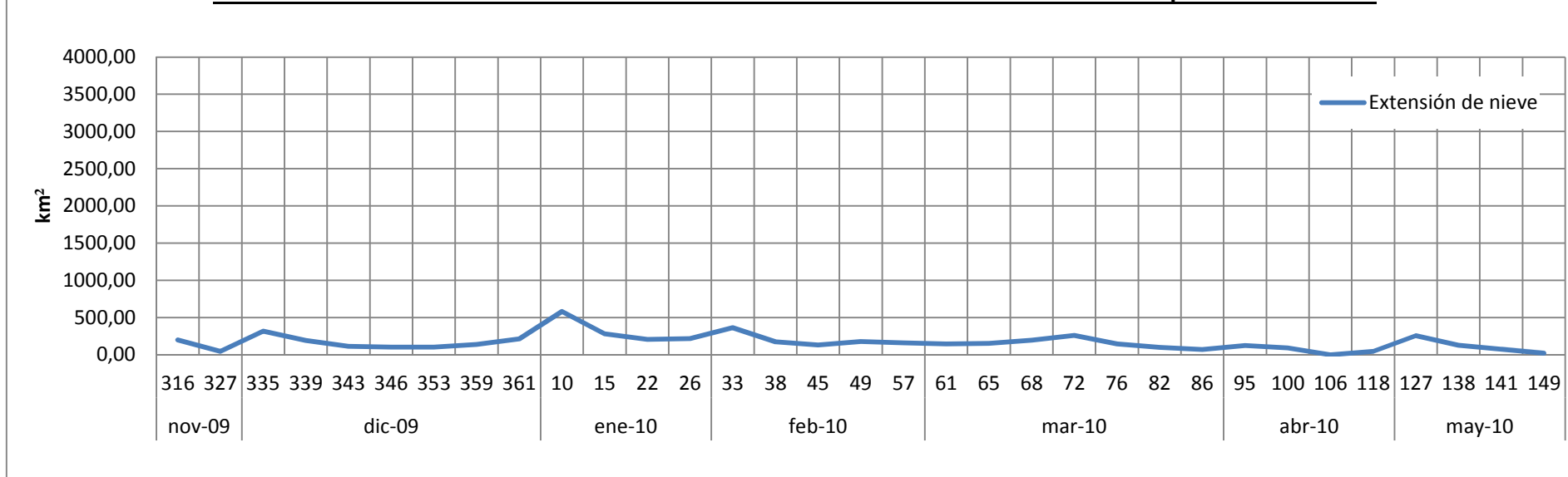




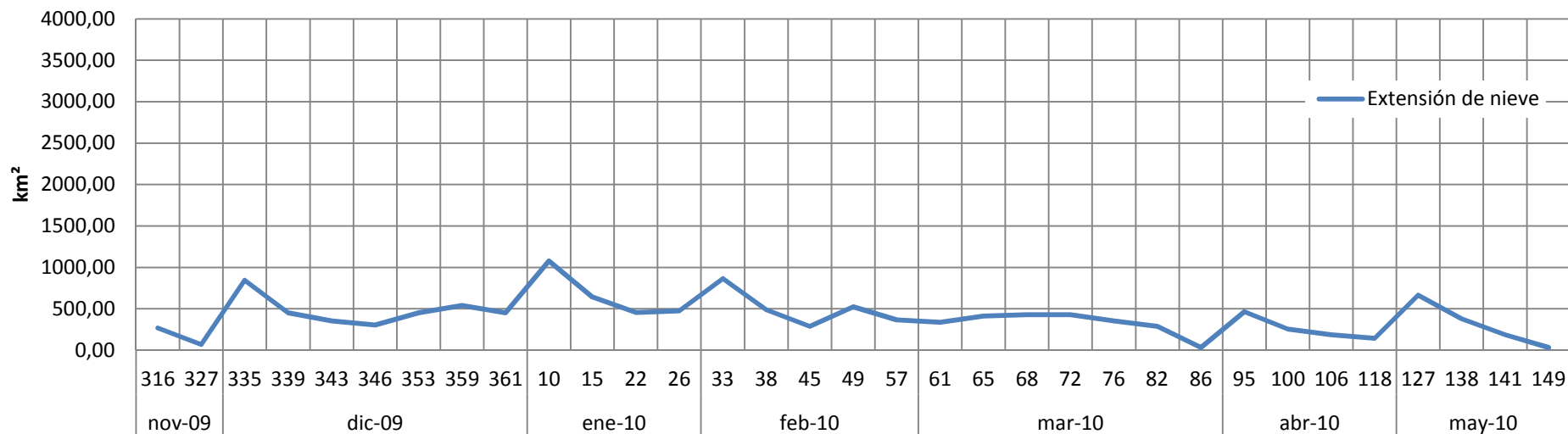
**Evolución de la extensión de nieve en la cuenca del río Neste durante la temporada 2009-2010**



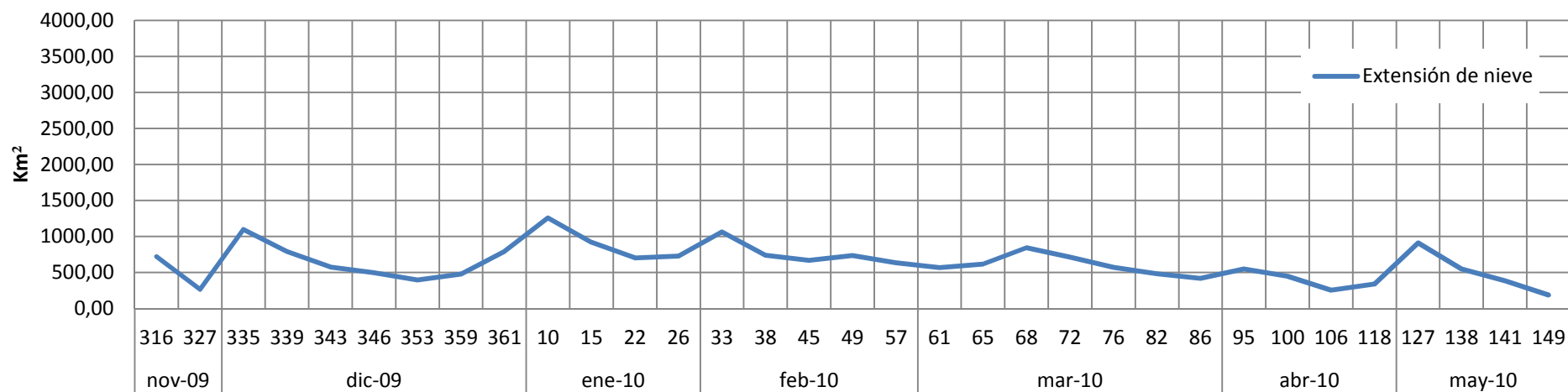
**Evolución de la extensión del área cubierta de nieve en la cuenca Adour durante la temporada 2009 -2010**



**Evolución de la extensión del área cubierta de nieve en la cuenca Gave du Pau durante la temporada 2009 -2010**



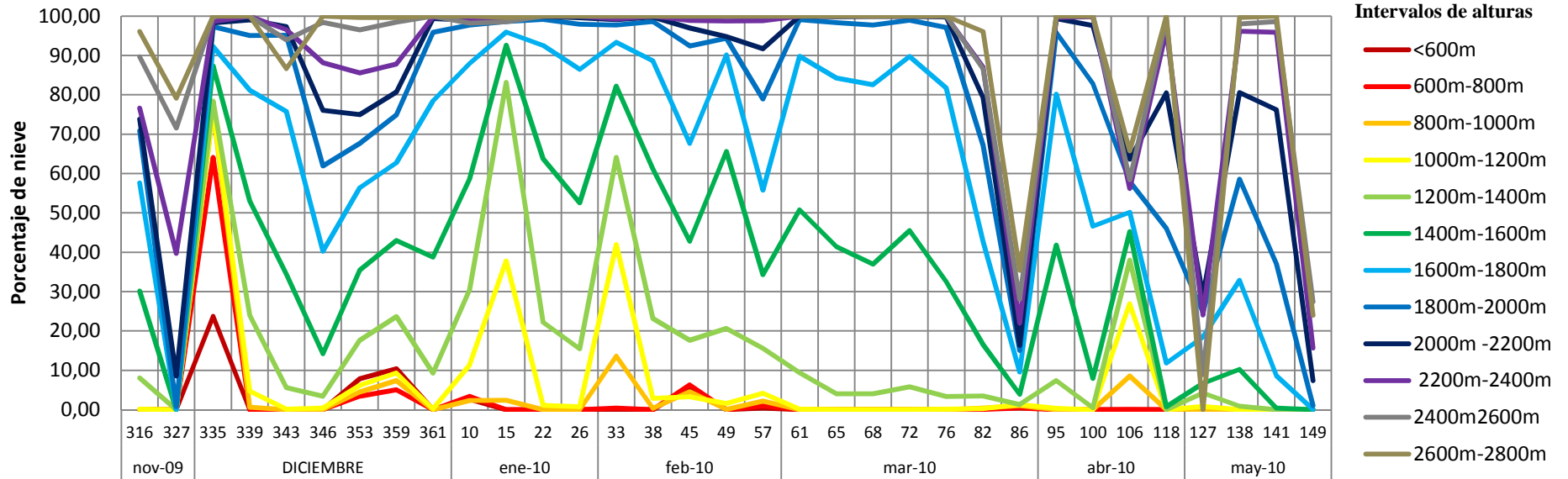
**Evolución de la extensión de nieve en la cuenca del río Gave d'Oloron durante la temporada 2009-2010**



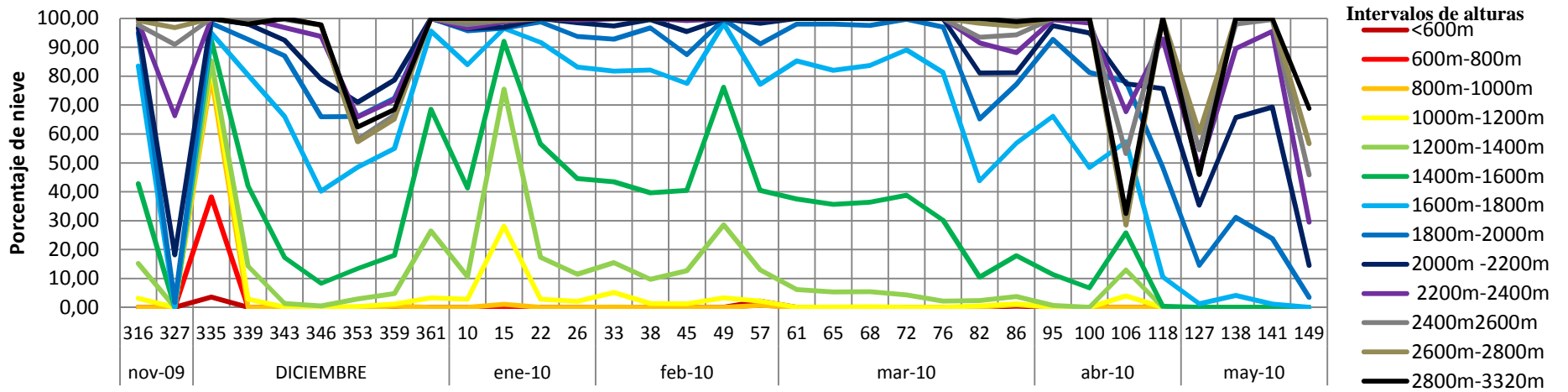
# **ANEJO 2**

## **GRÁFICAS DE LA EVOLUCIÓN DE LA CUBIERTA NIVAL SEGÚN INTERVALOS DE ALTURAS**

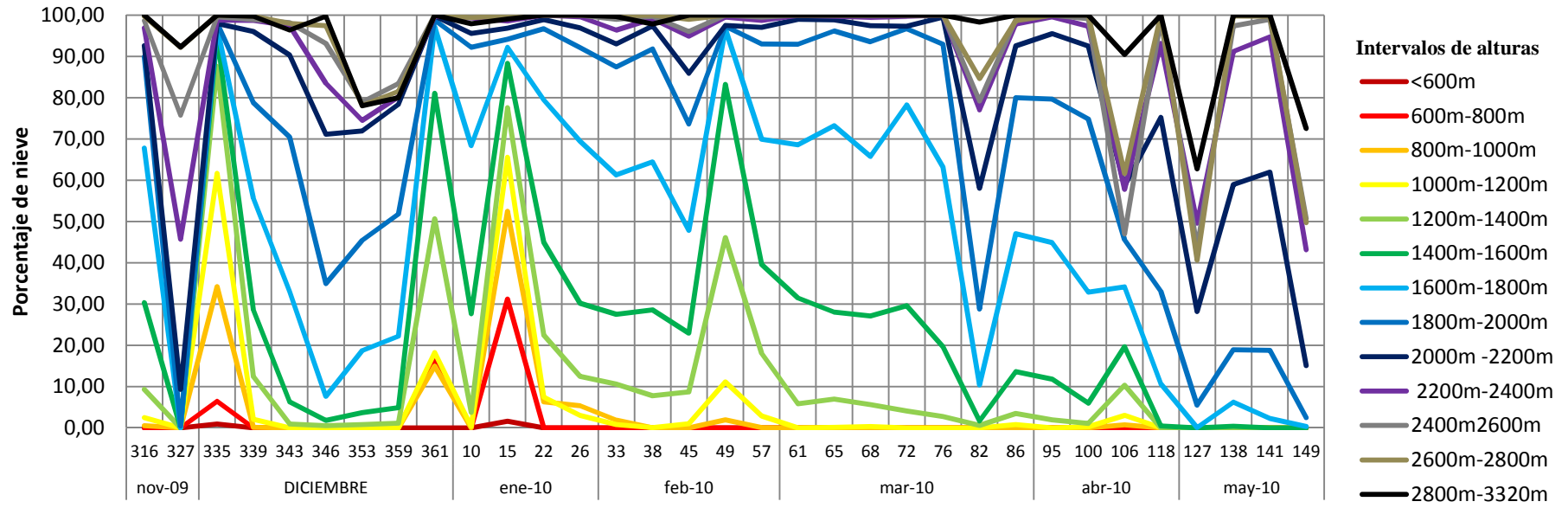
**Evolución de la cubierta de nieve en la cuenca del río Aragón según la altura durante la temporada 2009-2010**



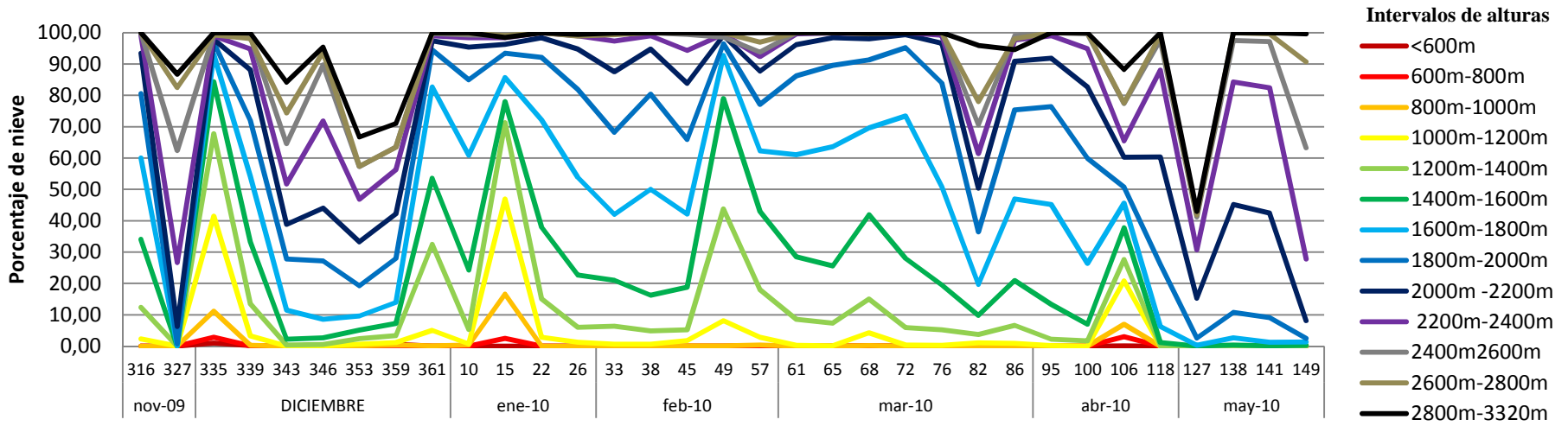
**Evolución de la cubierta de nieve en la cuenca del río Gállego según la altura durante la temporada 2009-2010**



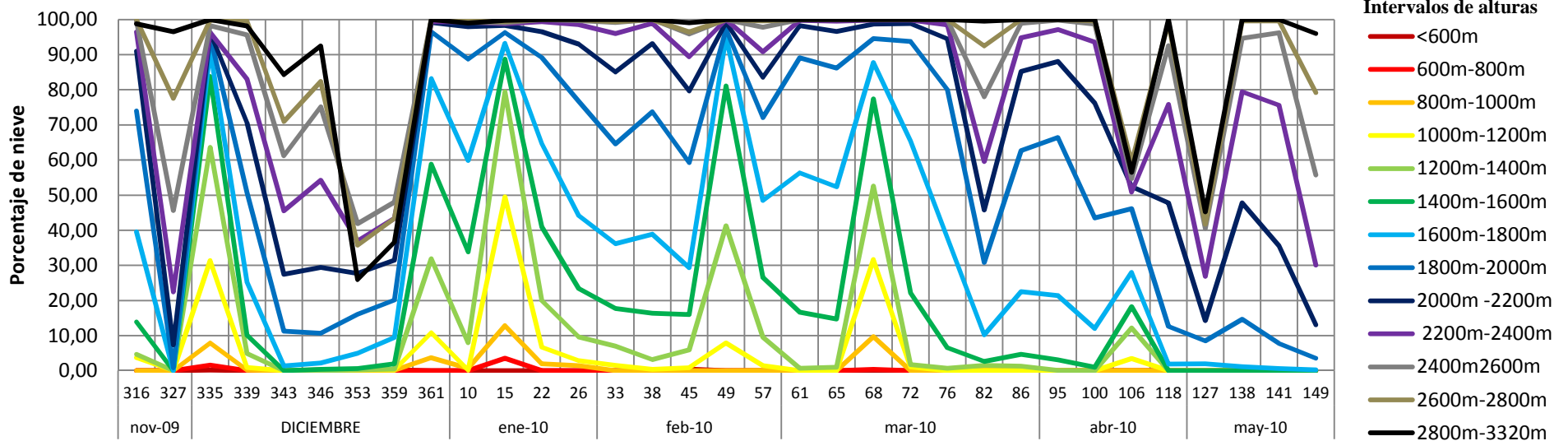
**Evolución de la cubierta de nieve en la cuenca del río Ara según la altura durante la temporada 2009-2010**



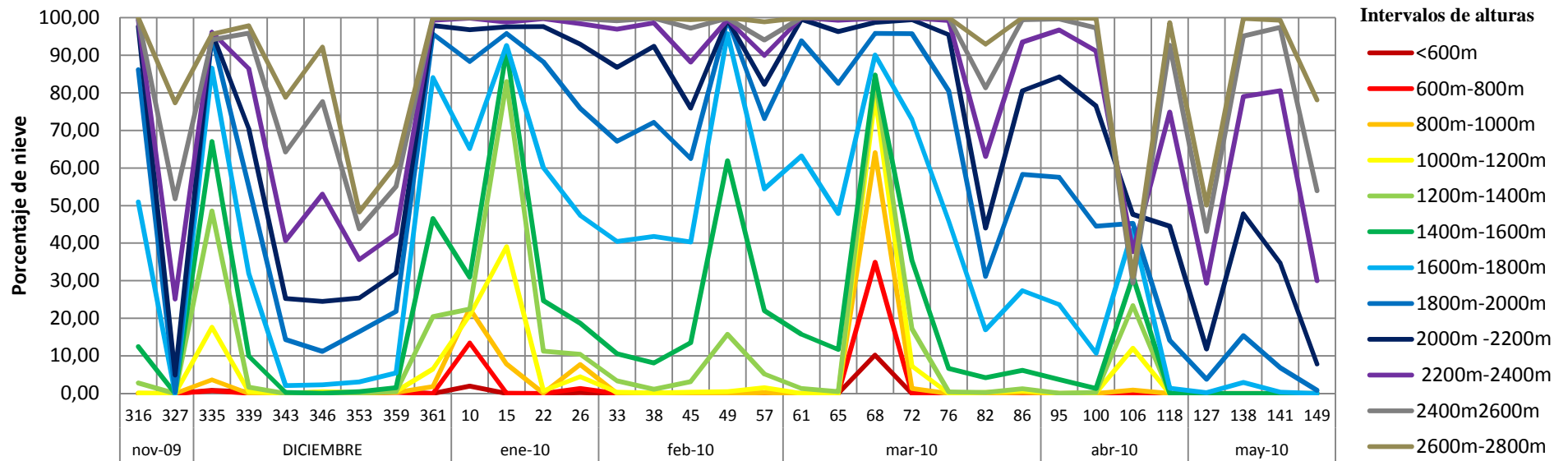
**Evolución de la cubierta de nieve en la cuenca del río Cinca según la altura durante la temporada 2009-2010**



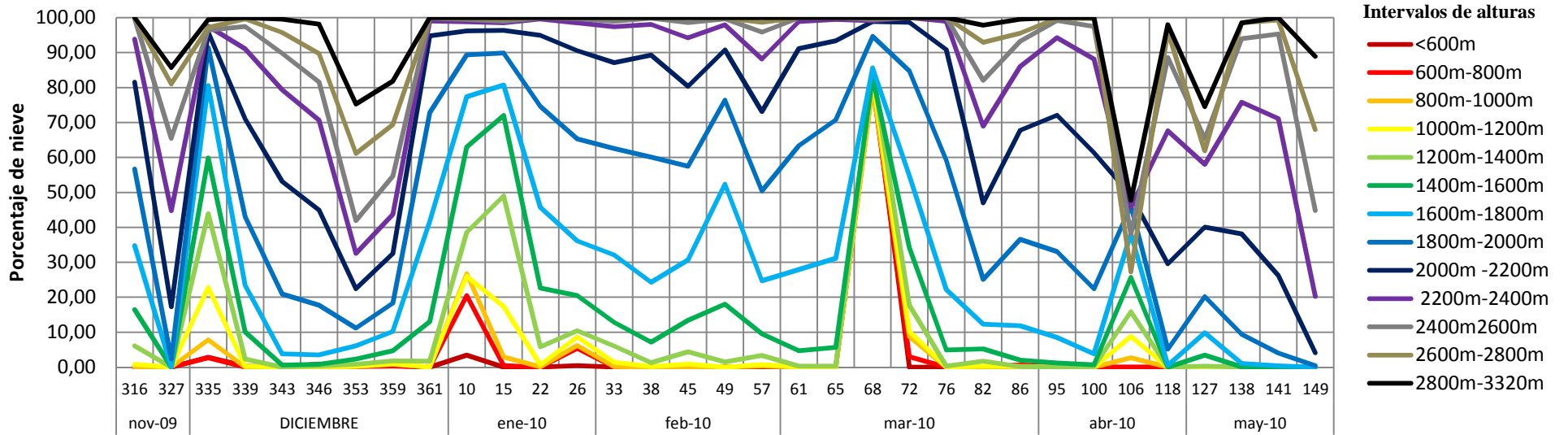
**Evolución de la cubierta de nieve en la cuenca del río Ésera según la altura durante la temporada 2009-2010**



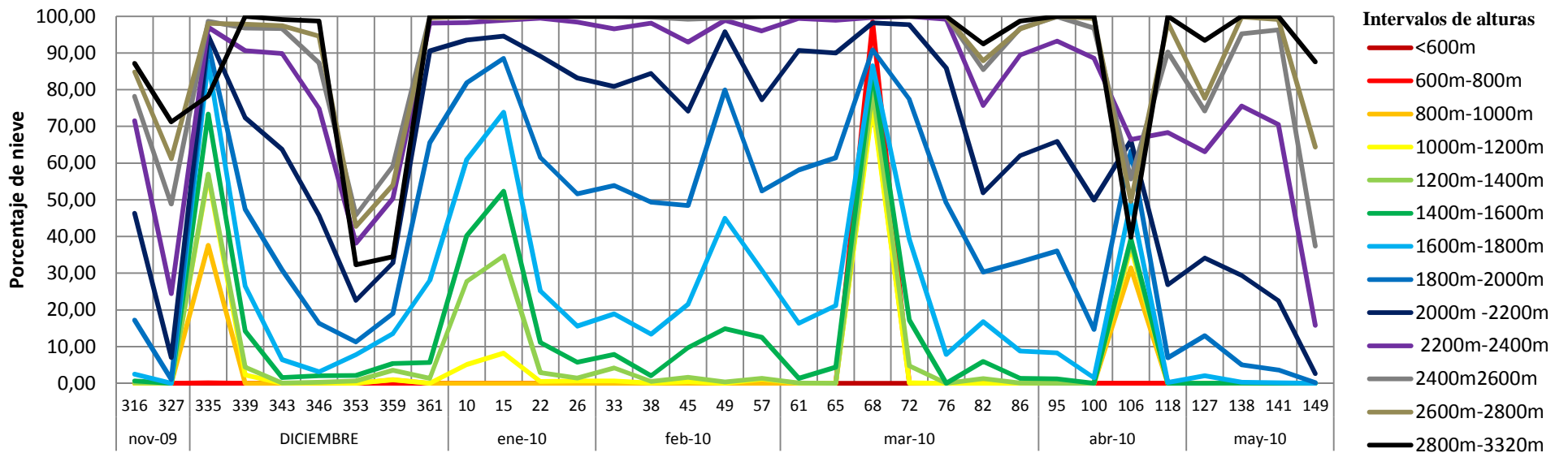
**Evolución de la cubierta de nieve en la cuenca del río Noguera Ribagorzana según la altura durante la temporada 2009-2010**



**Evolución de la cubierta de nieve en la cuenca del río Noguera Pallaresa según la altura durante la temporada 2009-2010**

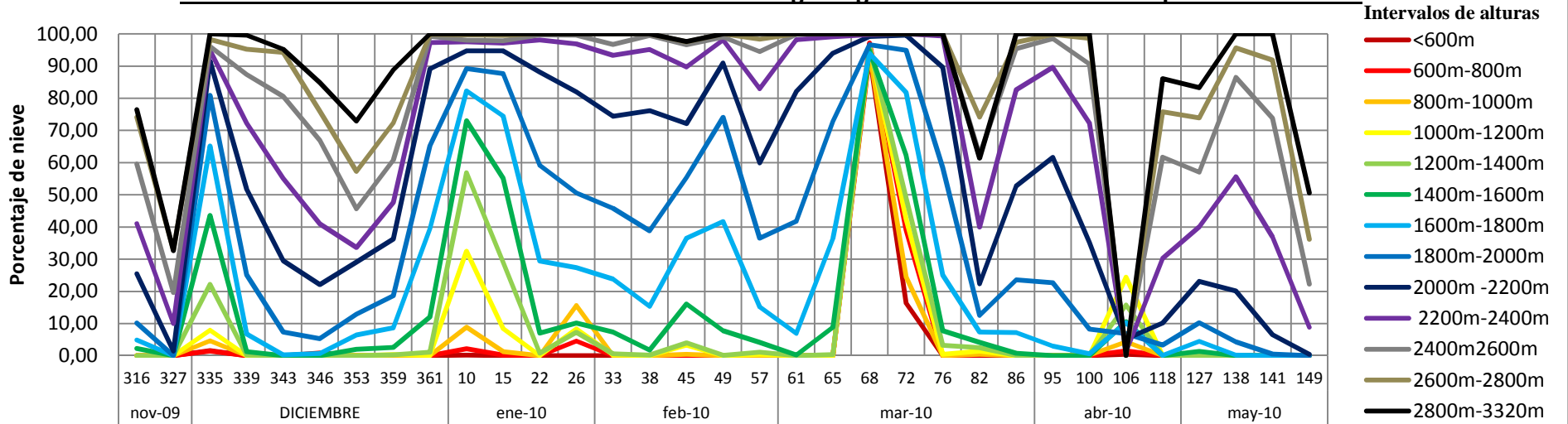


**Evolución de la cubierta de nieve en la cuenca del río Valira según la altura durante la temporada 2009-2010**

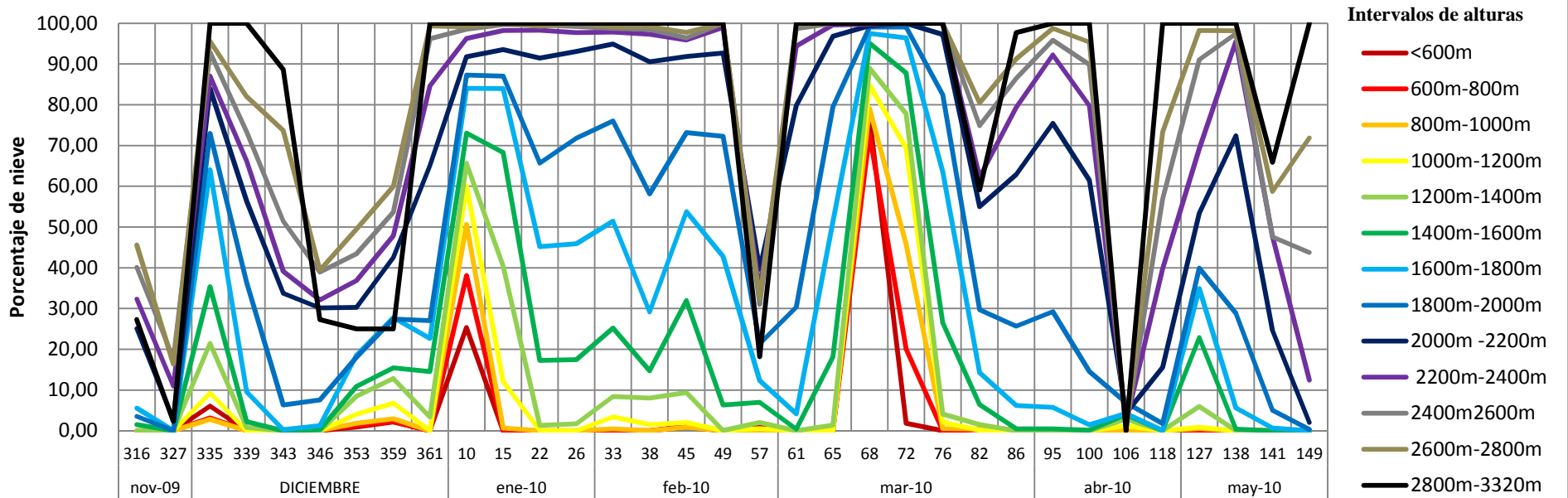




**Evolución de la cubierta de nieve en la cuenca del río Segre según la altura durante la temporada 2009-2010**

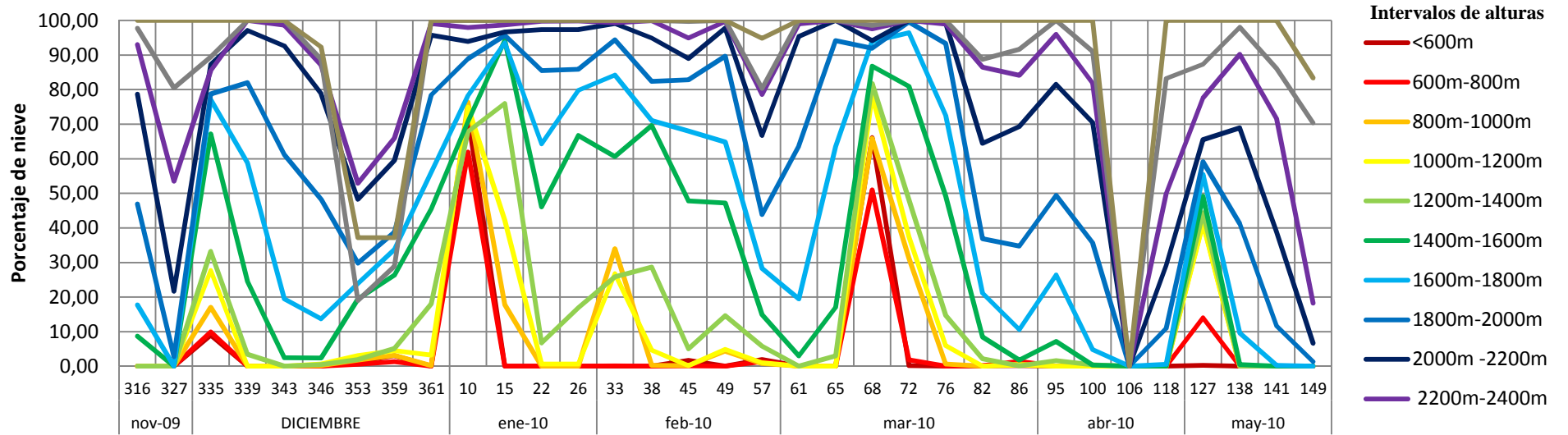


**Evolución de la cubierta de nieve en la cuenca del río Tet según la altura durante la temporada 2009-2010**

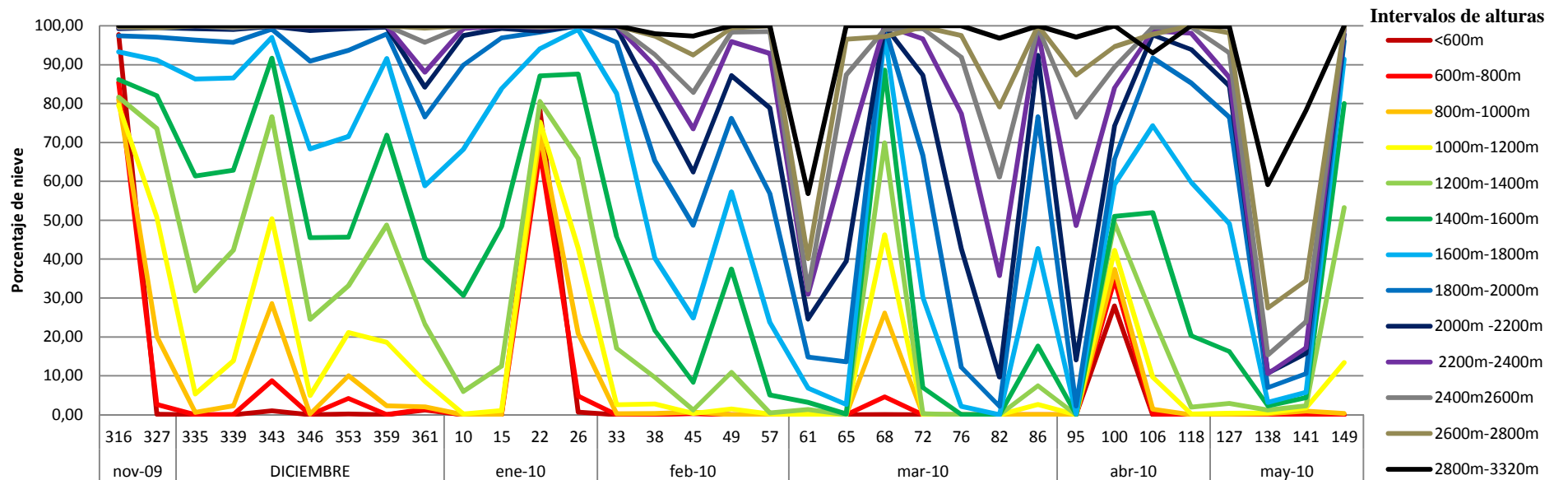




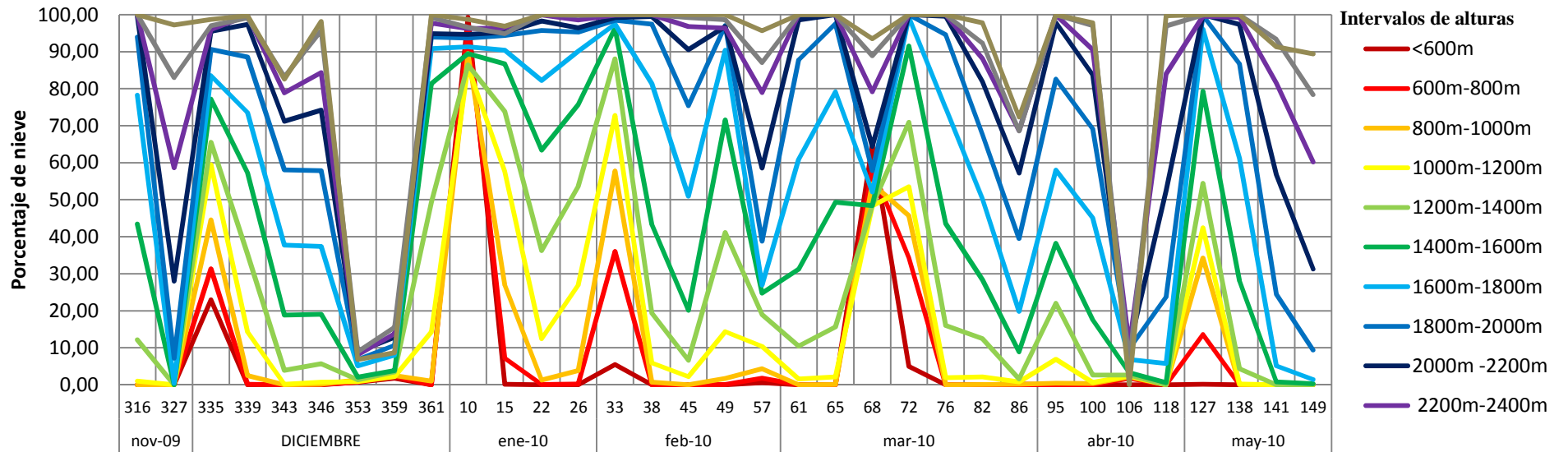
**Evolución de la cubierta de nieve en la cuenca del río Aude según la altura durante la temporada 2009-2010**



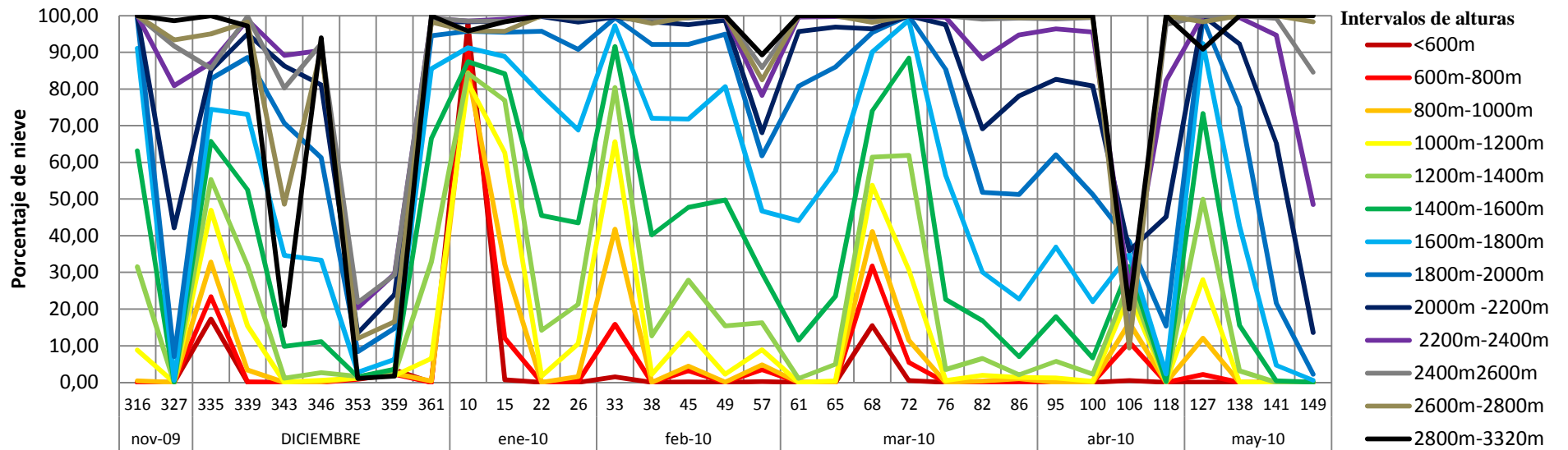
**Evolución de la cubierta de nieve en la cuenca del río Arriege según la altura durante la temporada 2009-2010**



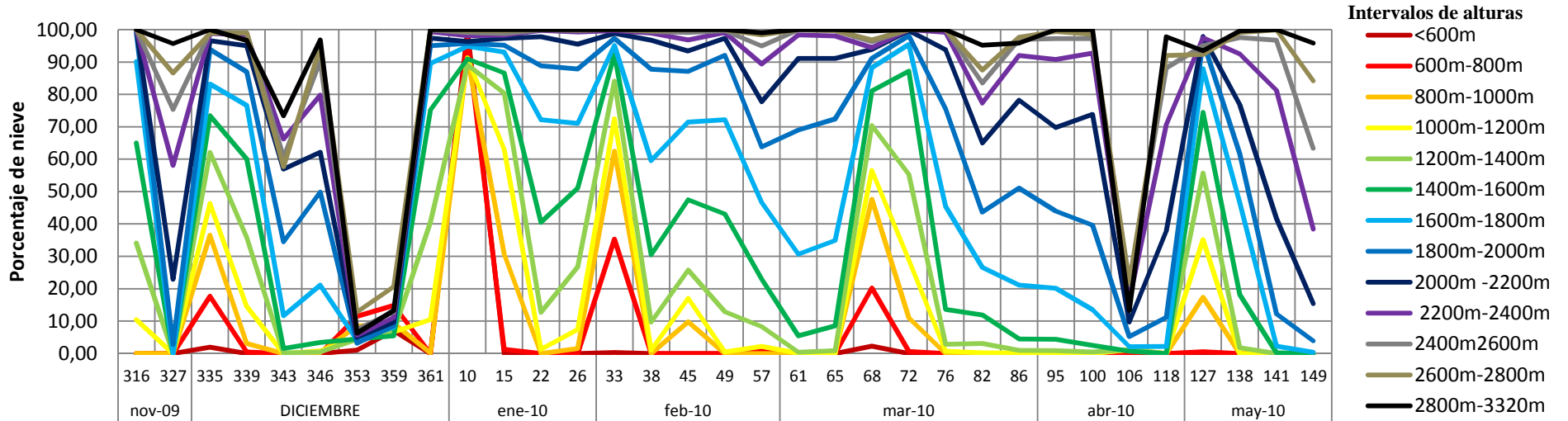
**Evolución de la cubierta de nieve en la cuenca del río Salat según la altura durante la temporada 2009-2010**



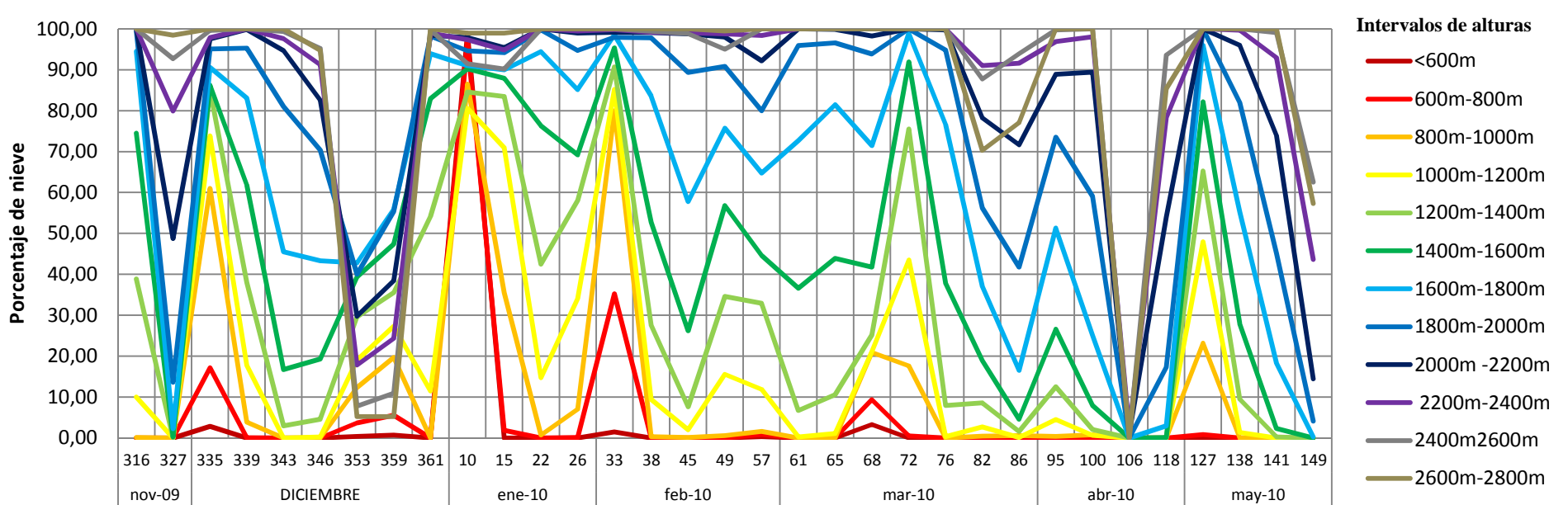
**Evolución de la cubierta de nieve en la cuenca del río Garona según la altura durante la temporada 2009-2010**



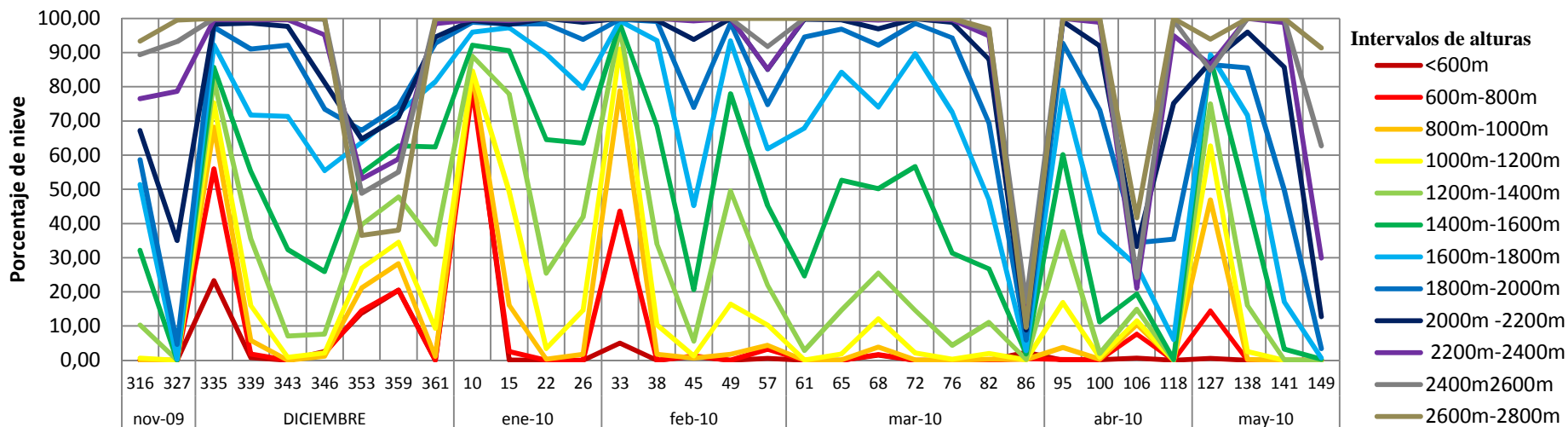
**Evolución de la cubierta de nieve en la cuenca del río Neste según la altura durante la temporada 2009-2010**



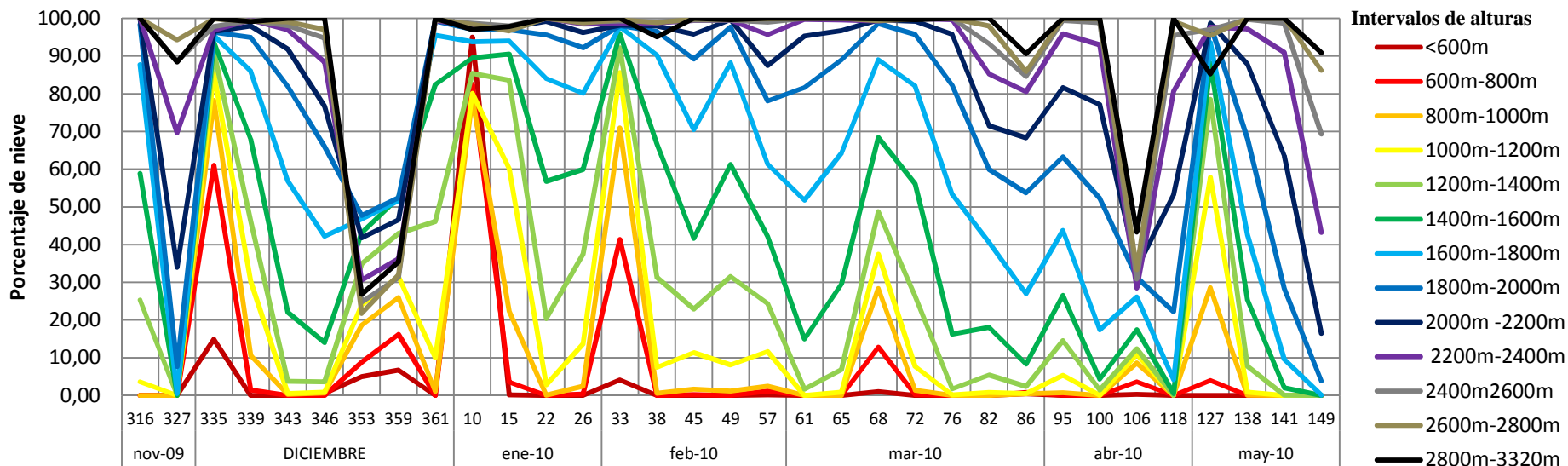
**Evolución de la cubierta de nieve en la cuenca del río Adour según la altura durante la temporada 2009-2010**



**Evolución de la cubierta de nieve en la cuenca del río Gave du Pau según la altura durante la temporada 2009-2010**



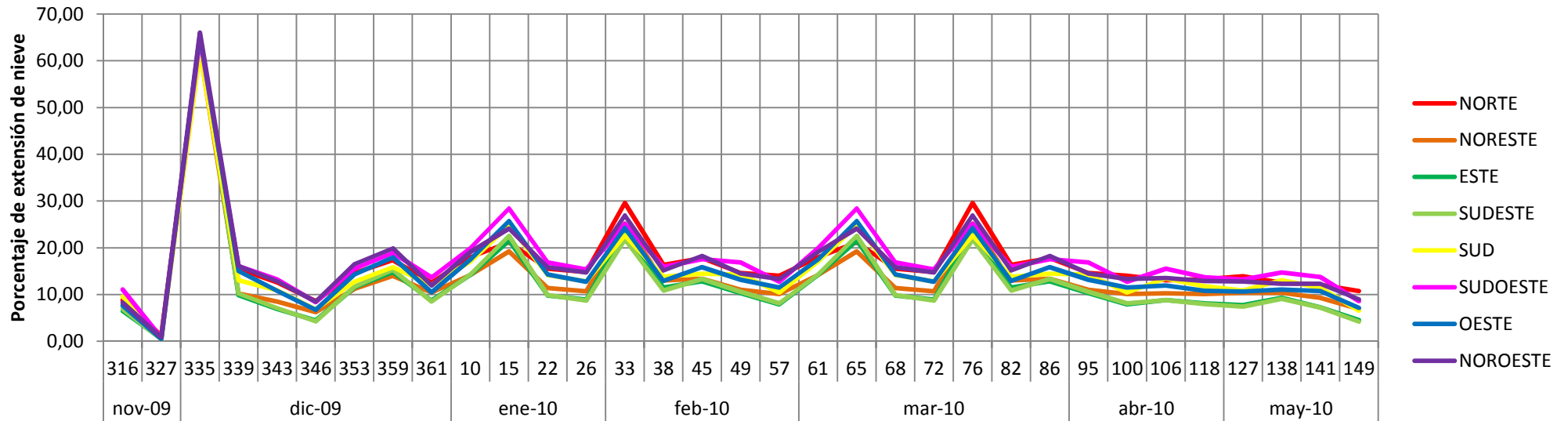
**Evolución de la cubierta de nieve en la cuenca del río Gave d'Oloron según la altura durante la temporada 2009-2010**



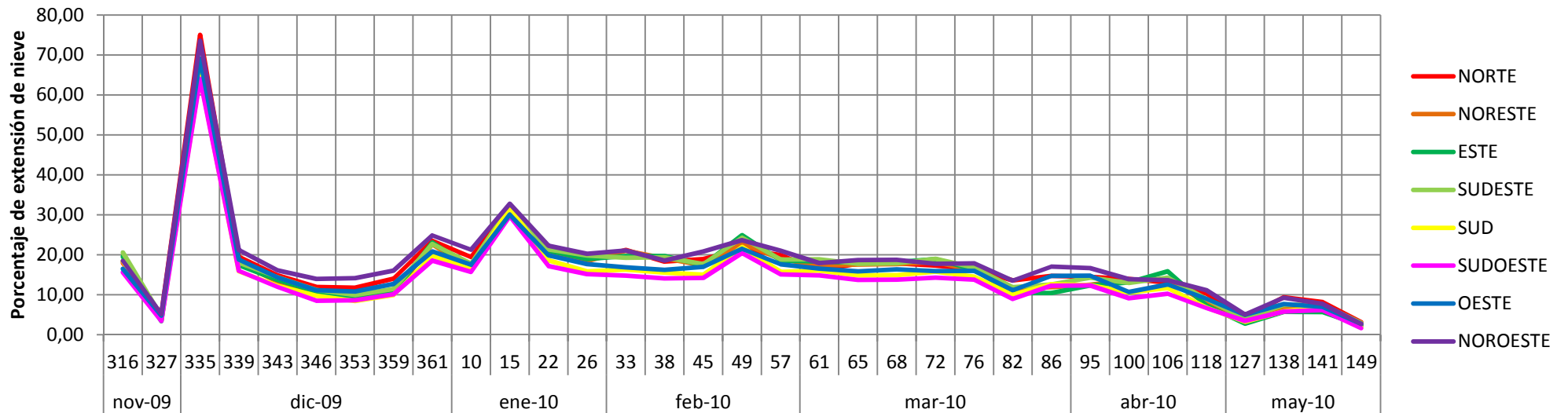
# **ANEJO 3**

## **GRÁFICAS DE LA EVOLUCIÓN DE LA CUBIERTA NIVAL SEGÚN LA ORIENTACIÓN**

**Evolución de la cubierta de nieve en la cuenca del río Aragón según la orientación de las vertientes durante la temporada 2009-2010**

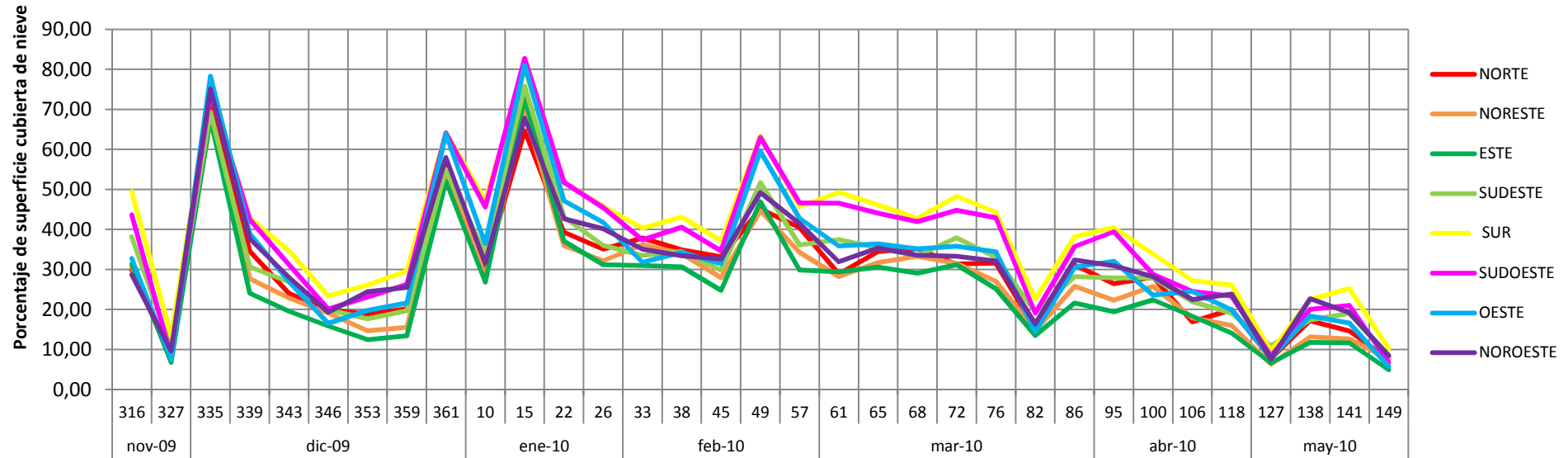


**Evolución de la cubierta de nieve en la cuenca del río Gállego según la orientación de las vertientes durante la temporada 2009-2010**

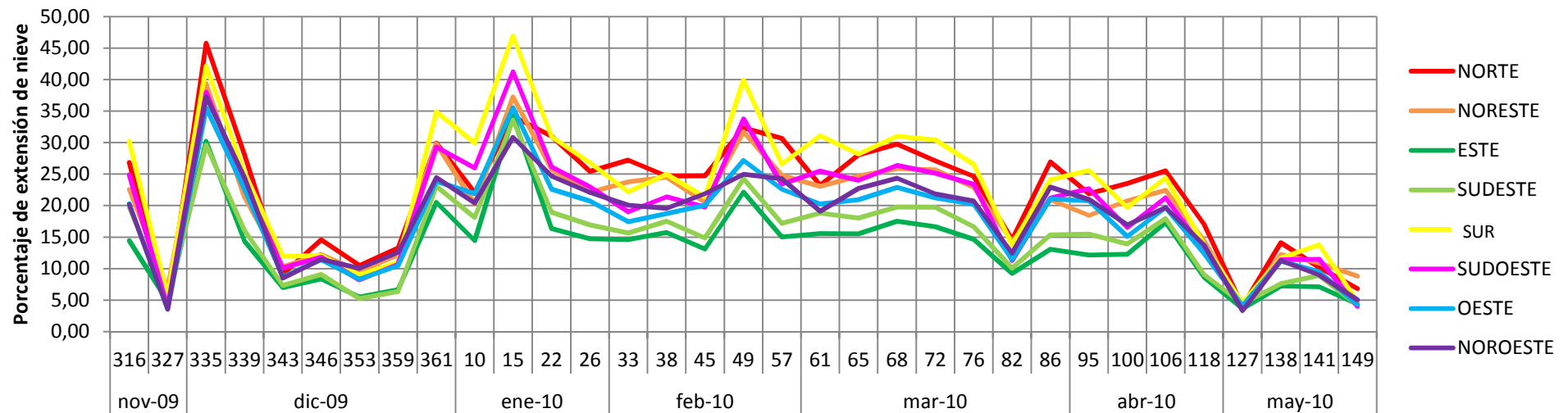




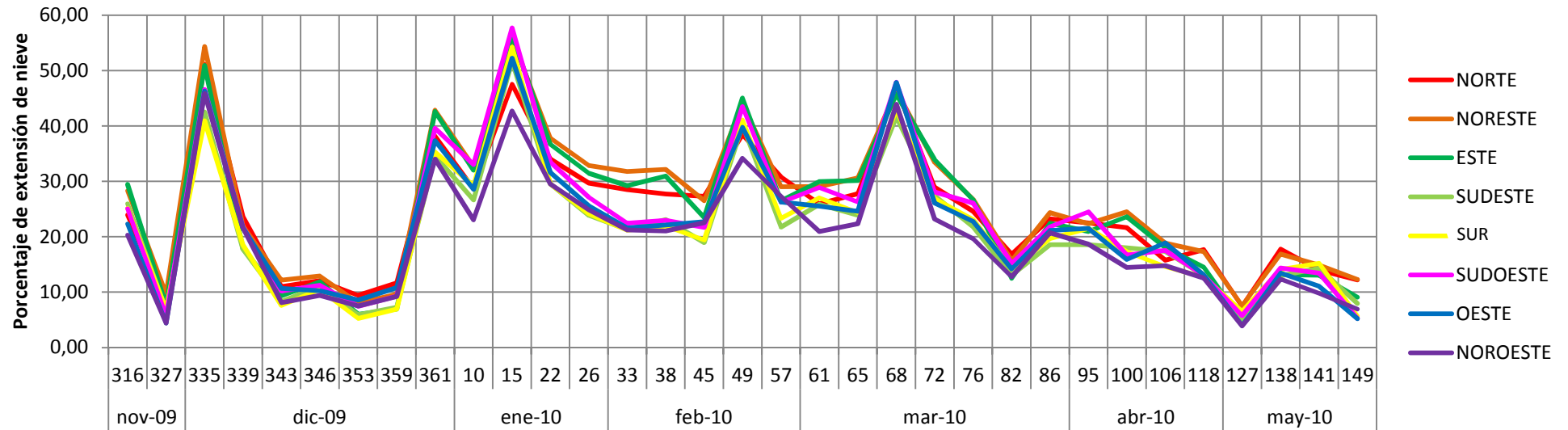
**Evolución de la cubierta de nieve en la cuenca del río Ara según la orientación de las vertientes durante la temporada 2009-2010**



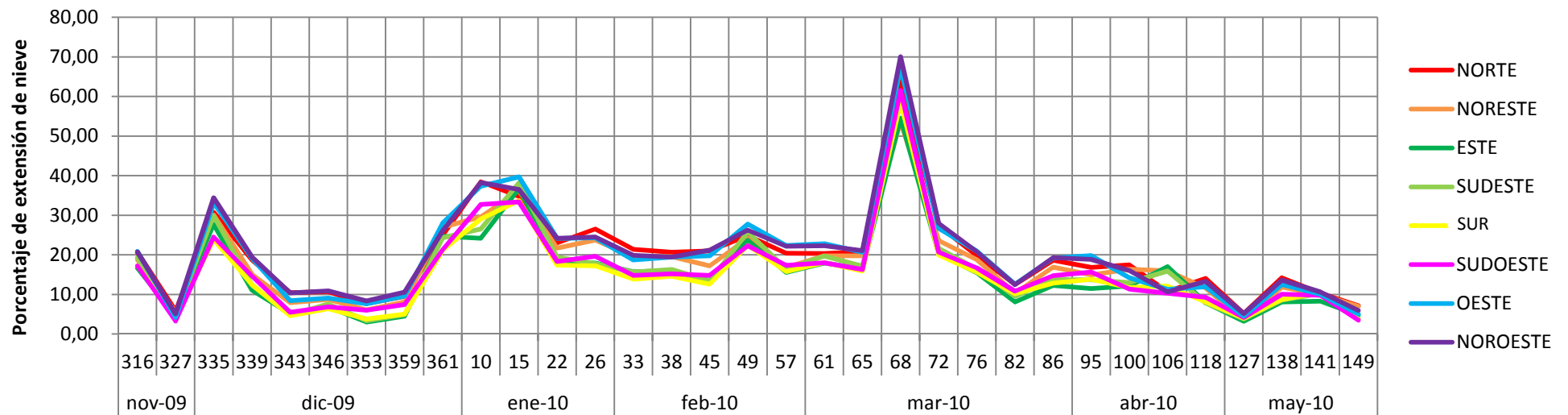
**Evolución de la cubierta de nieve en la cuenca del río Cinca según la orientación de las vertientes durante la temporada 2009-2010**



**Evolución de la cubierta de nieve en la cuenca del río Ésera según la orientación de las vertientes durante la temporada 2009-2010**

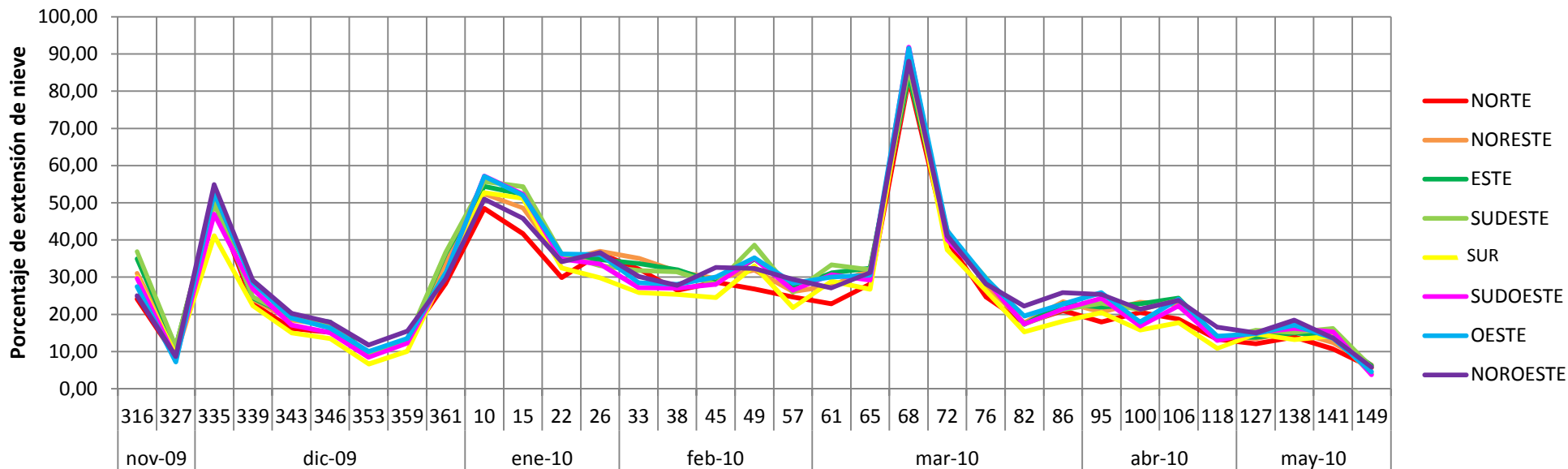


**Evolución de la cubierta de nieve en la cuenca del río Noguera Ribagorzana según la orientación de las vertientes durante la temporada 2009-2010**

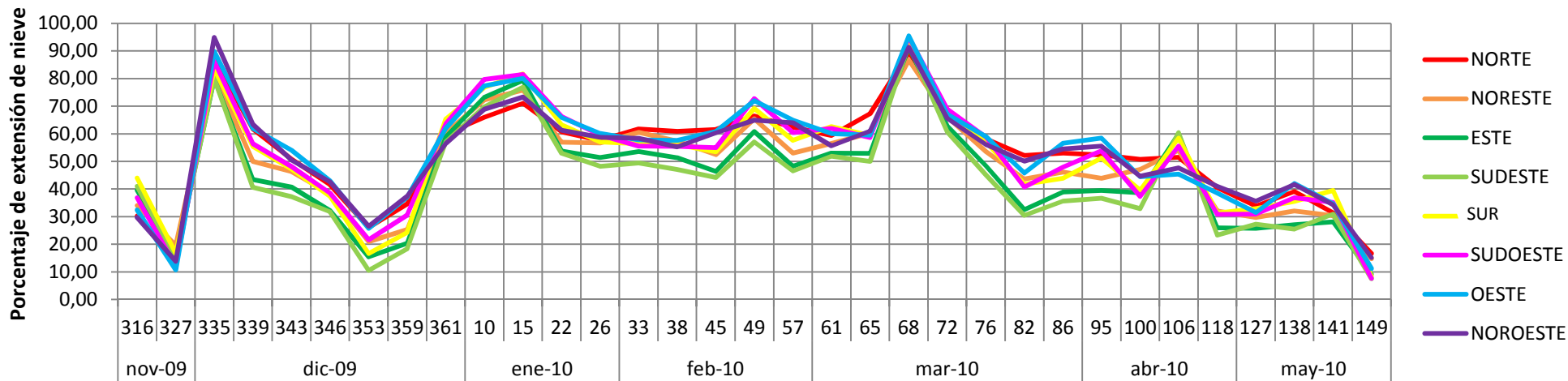




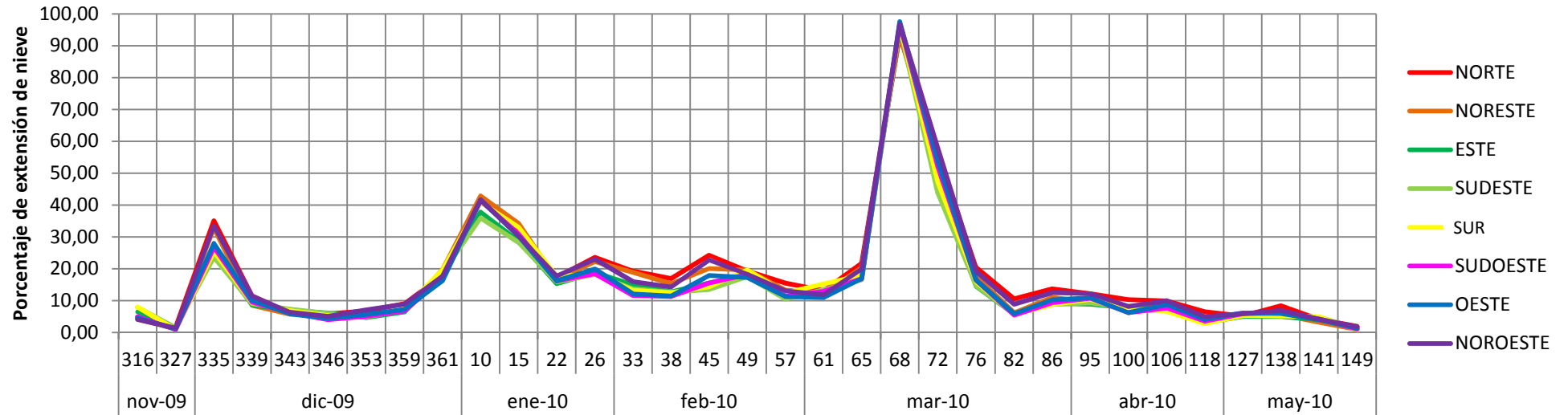
**Evolución de la cubierta de nieve en la cuenca del río Noguera Pallaresa según la orientación de las vertientes durante la temporada 2009-2010**



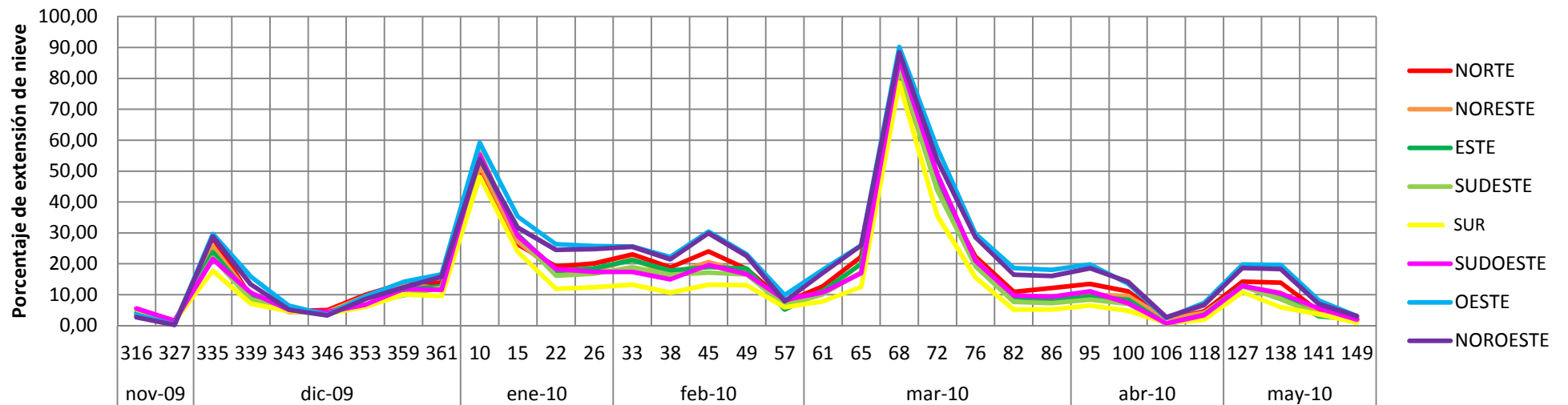
**Evolución de la cubierta de nieve en la cuenca del río Valira según la orientación de las vertientes durante la temporada 2009-2010**



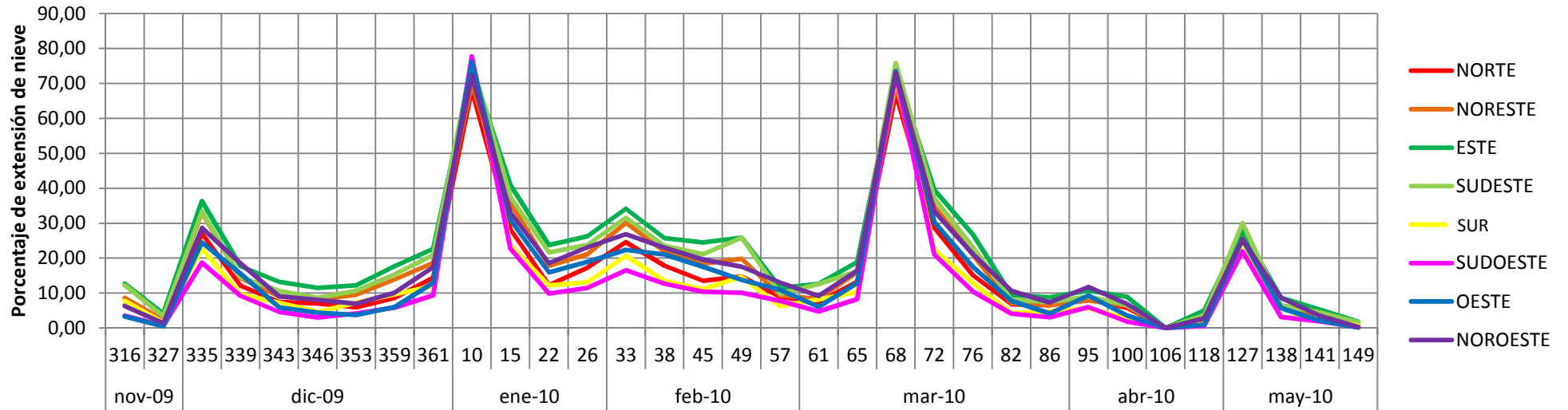
**Evolución de la cubierta de nieve en la cuenca del río Segre según la orientación de las vertientes durante la temporada 2009-2010**



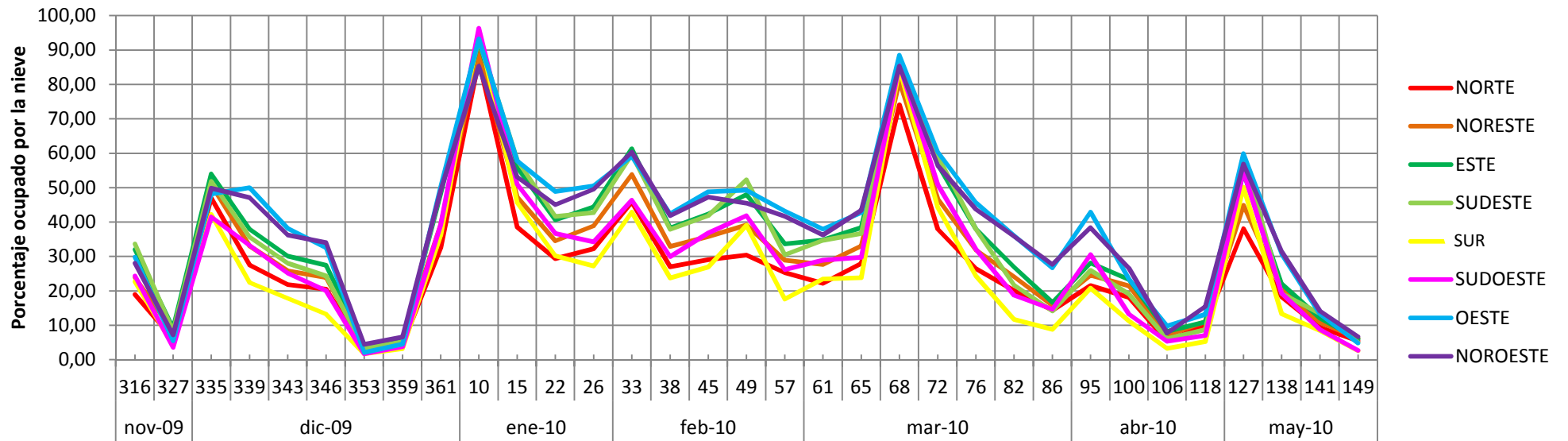
**Evolución de la cubierta de nieve en la cuenca del río Tet según la orientación de las vertientes durante la temporada 2009-2010**



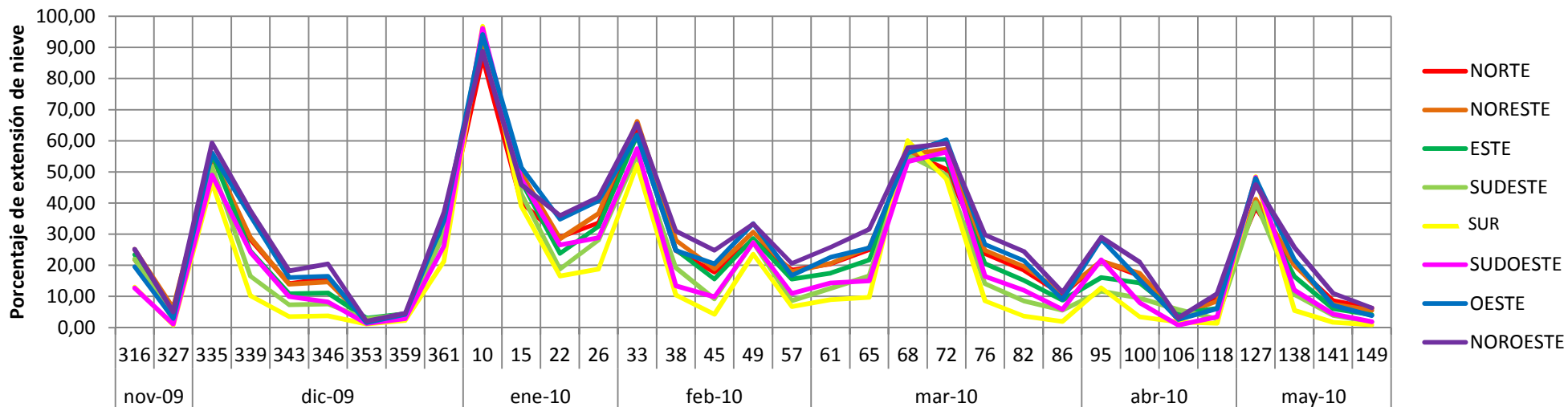
### Evolución de la cubierta de nieve en la cuenca del río Aude según la orientación de las vertientes durante la temporada 2009-2010



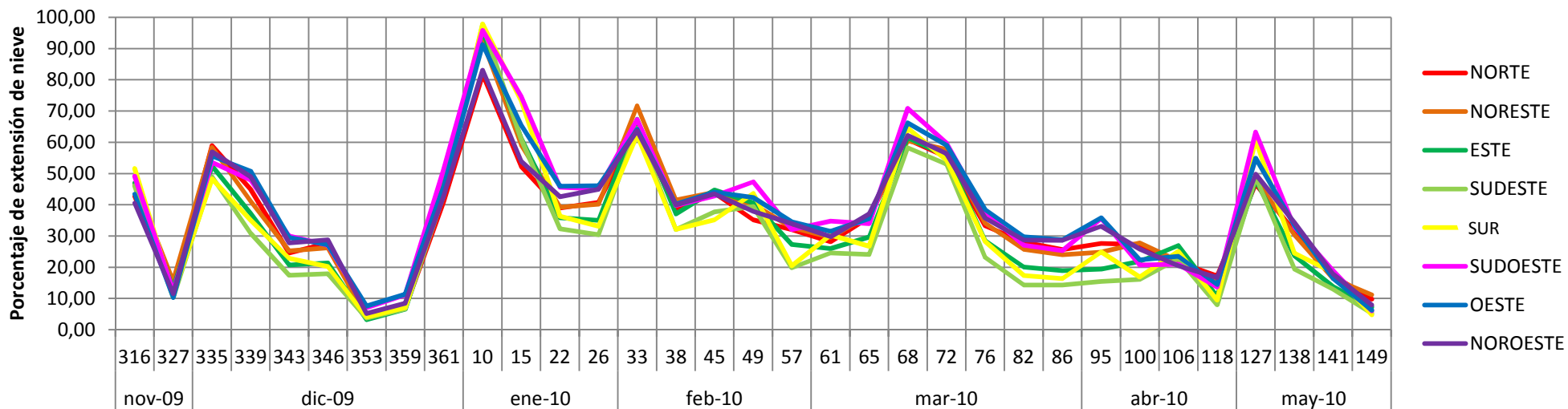
### Evolución de la cubierta de nieve en la cuenca del río Ariège según la orientación de las vertientes durante la temporada 2009-2010



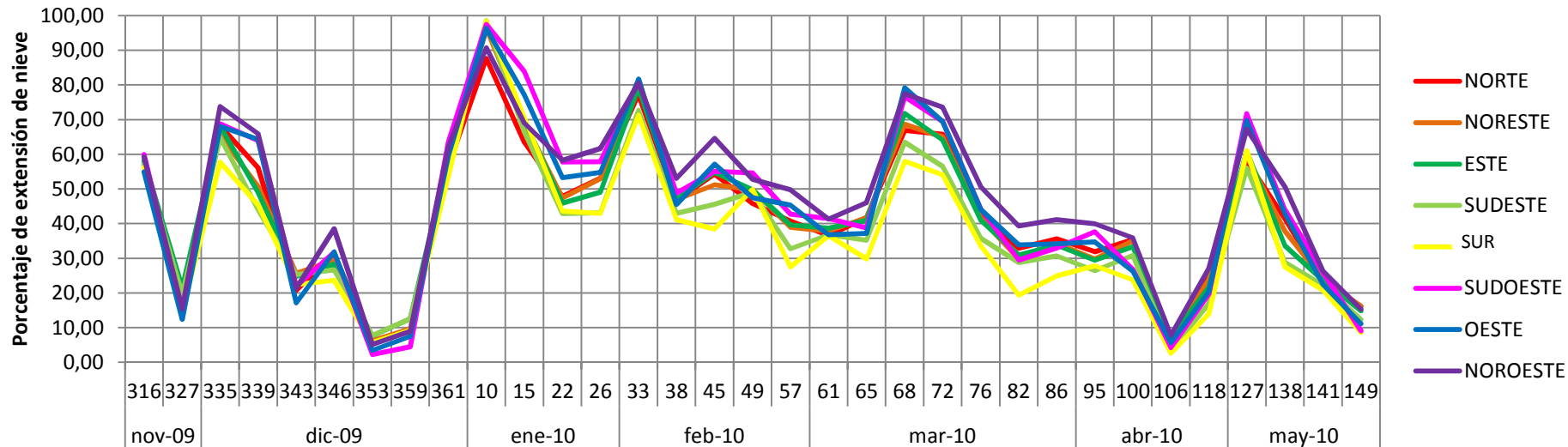
**Evolución de la cubierta de nieve en la cuenca del río Salat según la orientación de las vertientes durante la temporada 2009-2010**



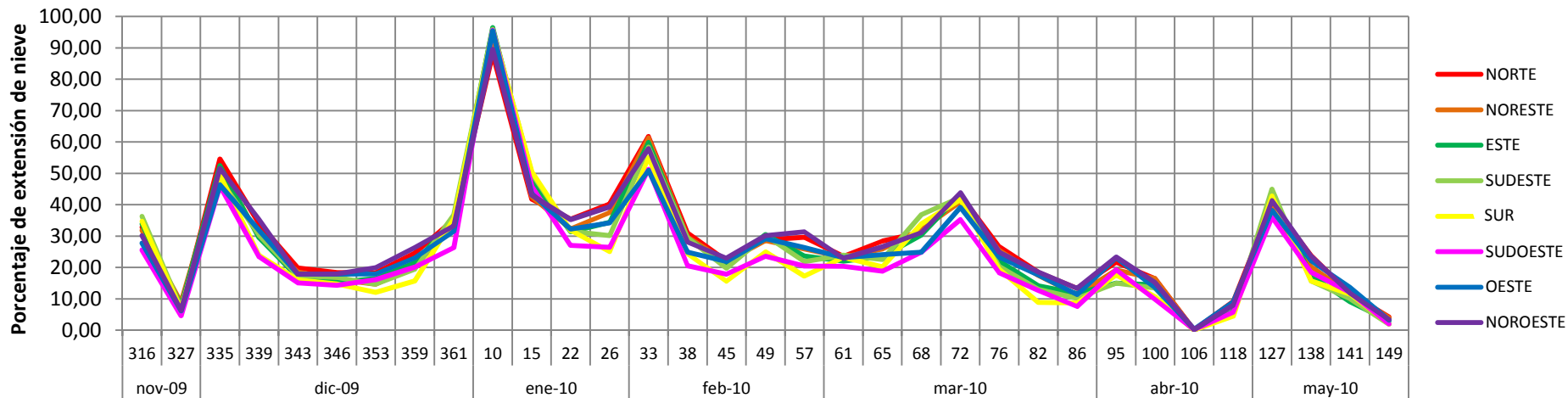
**Evolución de la cubierta de nieve en la cuenca del río Garona según la orientación de las vertientes durante la temporada 2009-2010**



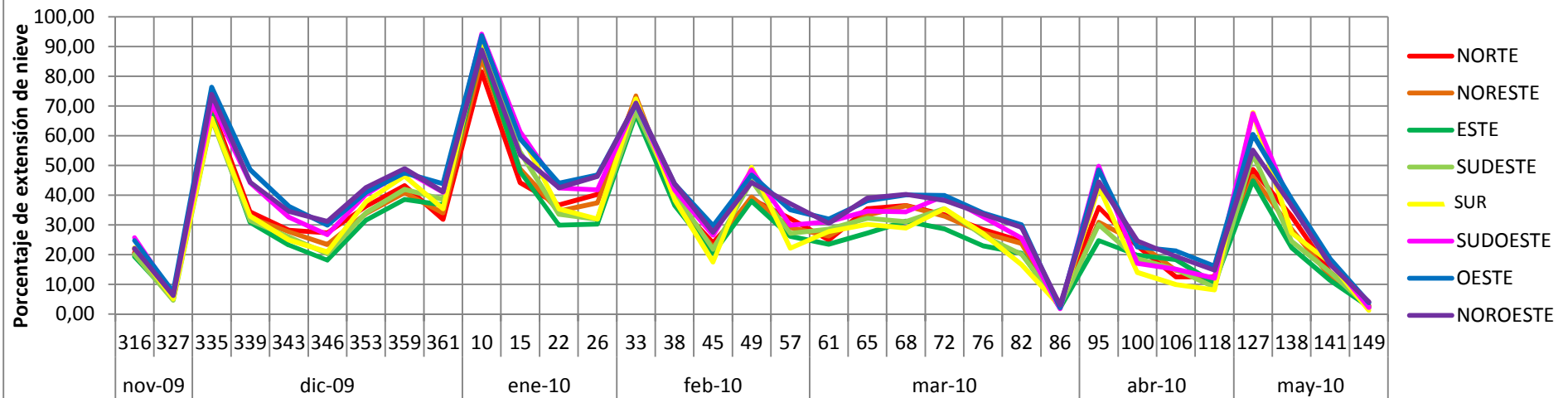
**Evolución de la cubierta de nieve en la cuenca del río Neste según la orientación de las vertientes durante la temporada 2009-2010**



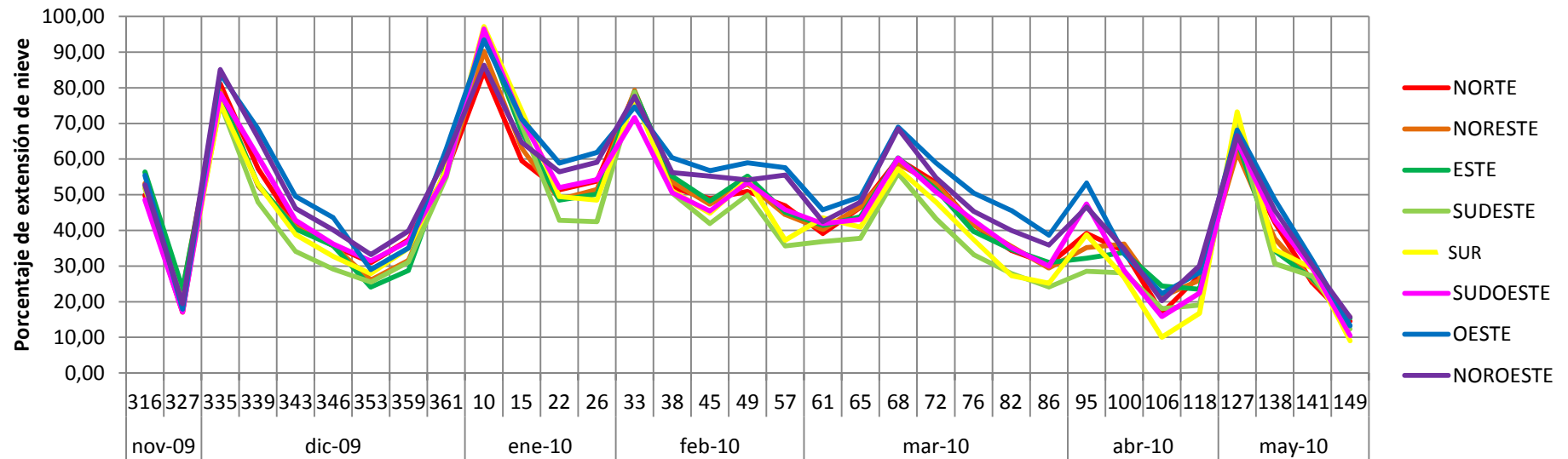
**Evolución de la cubierta de nieve en la cuenca del río Adour según la orientación de las vertientes durante la temporada 2009-2010**



**Evolución de la cubierta de nieve en la cuenca del río Gave du Pau según la orientación de las vertientes durante la temporada 2009-2010**



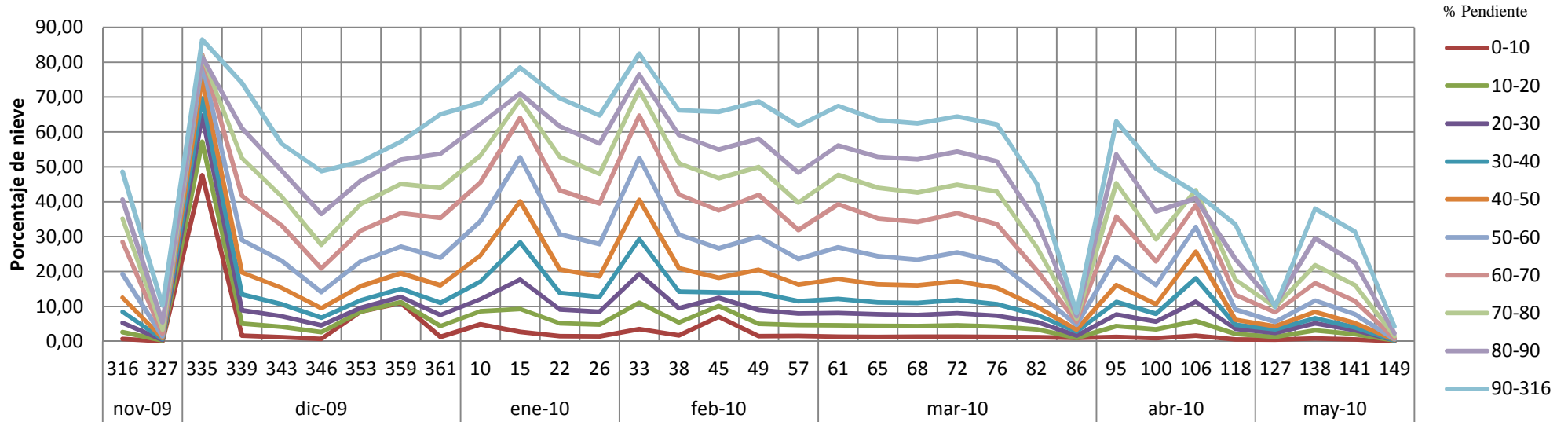
**Evolución de la cubierta de nieve en la cuenca del río Gave d'Oloron según la orientación de las vertientes durante la temporada 2009-2010**



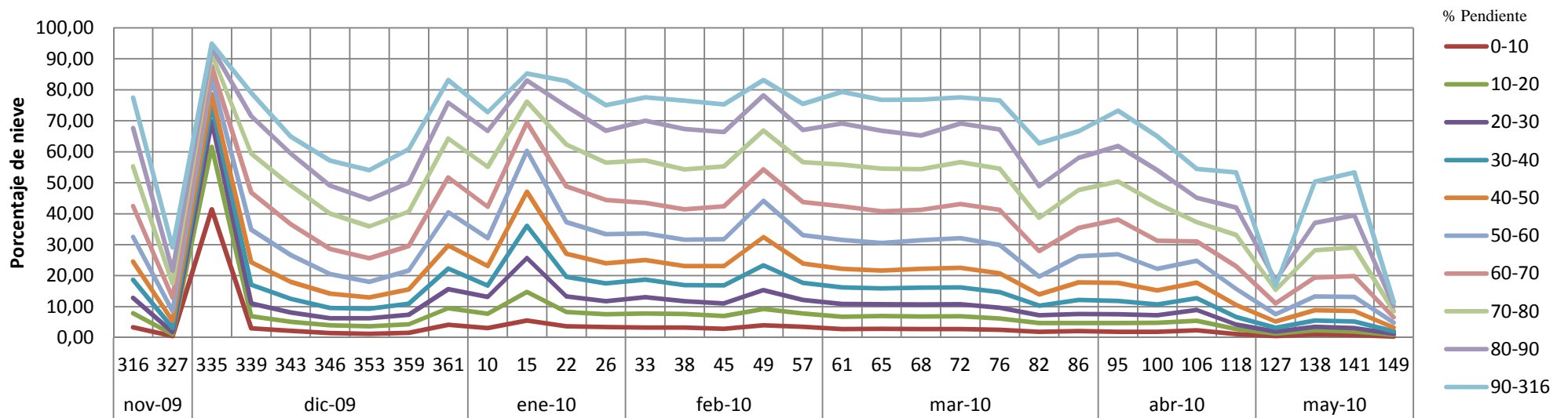
# **ANEJO 4**

## **GRÁFICAS DE LA EVOLUCIÓN DE LA CUBIERTA NIVAL SEGÚN LAS PENDIENTES**

**Evolución de la cubierta de nieve en la cuenca del río Aragón según la pendiente durante la temporada 2009-2010**

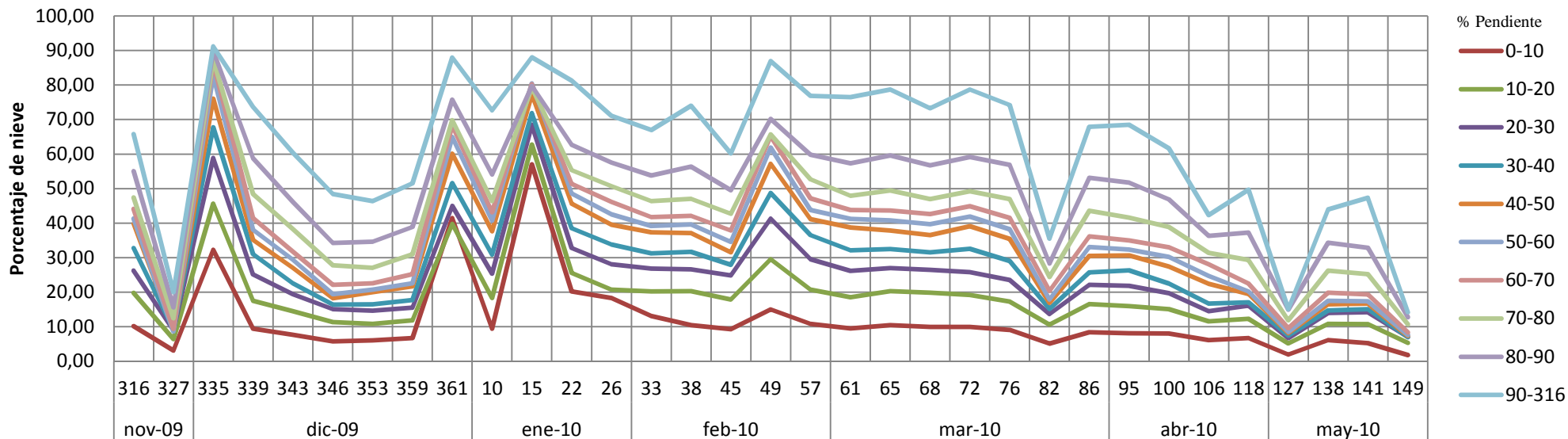


**Evolución de la cubierta de nieve en la cuenca del río Gallego según la pendiente durante la temporada 2009 - 2010**

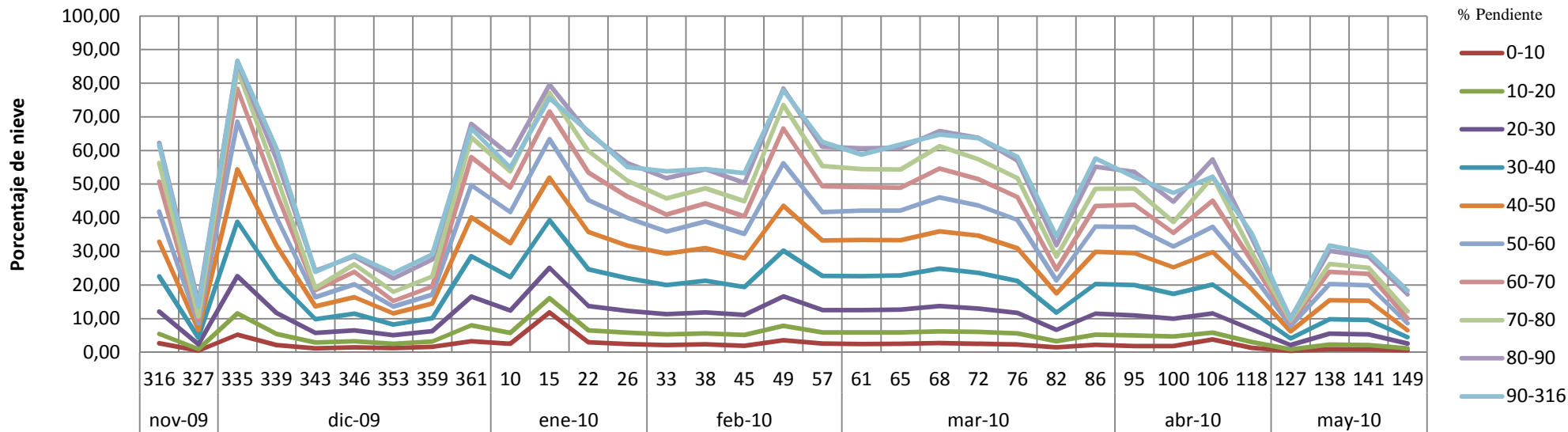




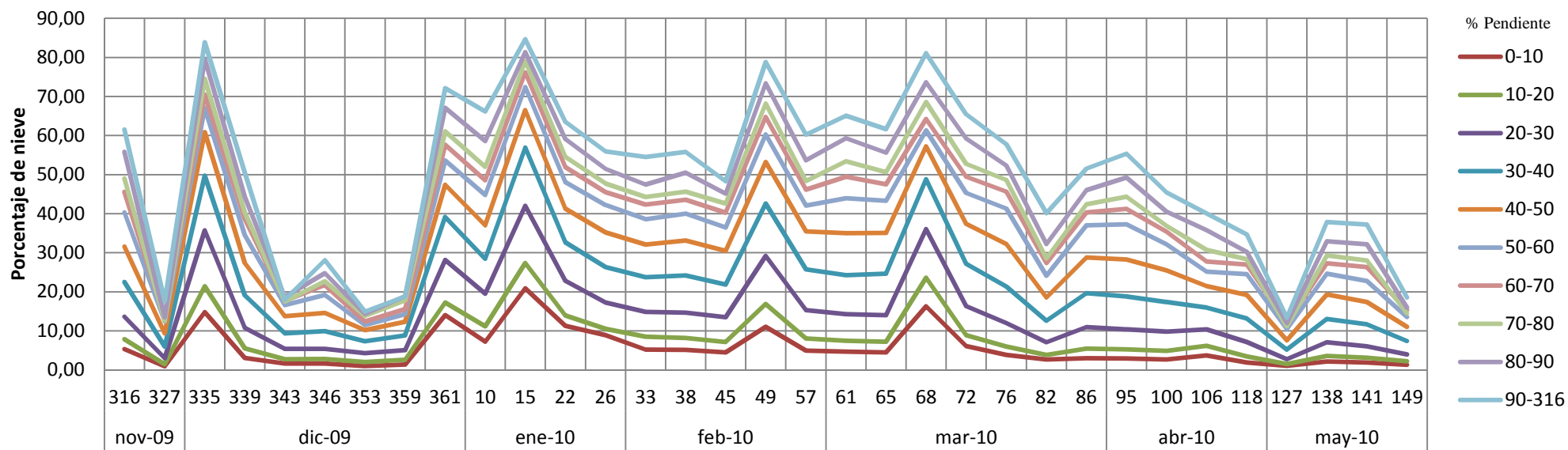
**Evolución de la cubierta de nieve en la cuenca del río Ara según la pendiente en la temporada 2009-2010**



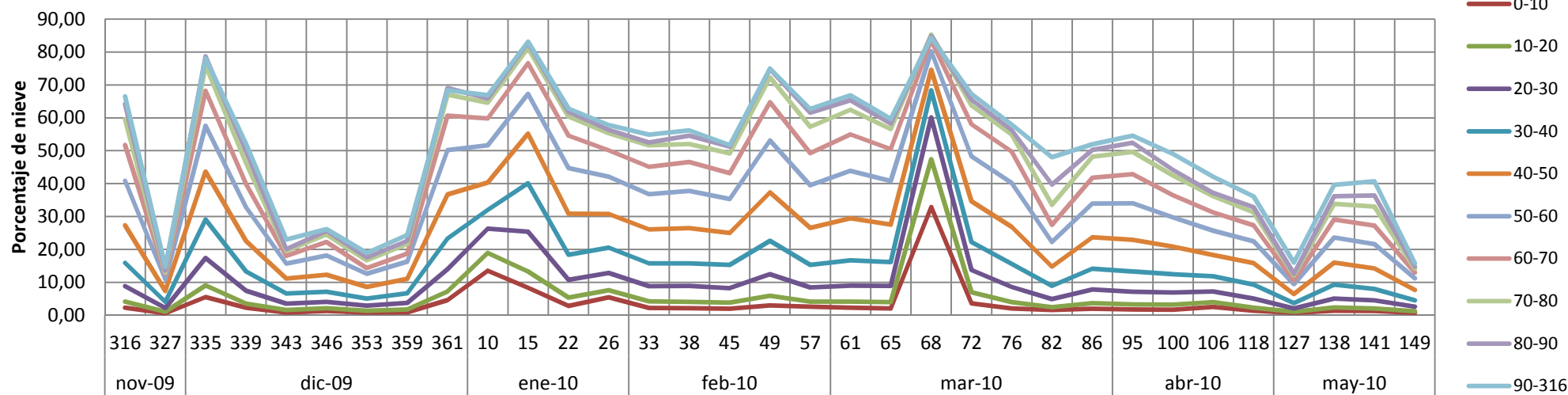
**Evolución de la cubierta de nieve en la cuenca del río Cinca según la pendiente durante la temporada 2009-2010**

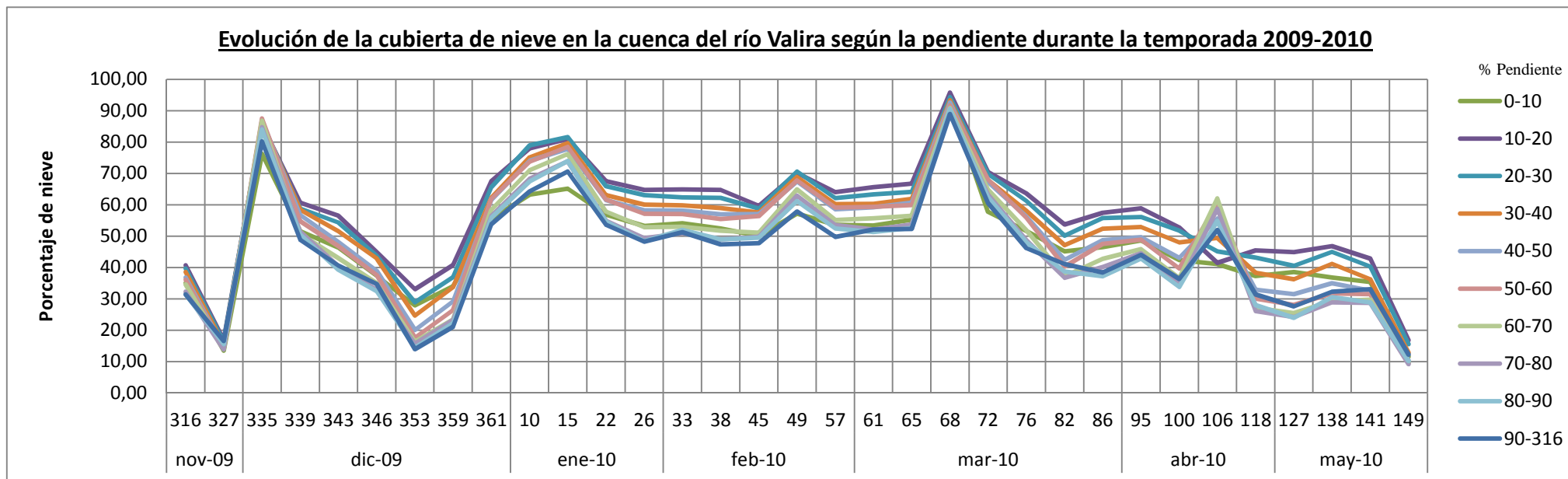
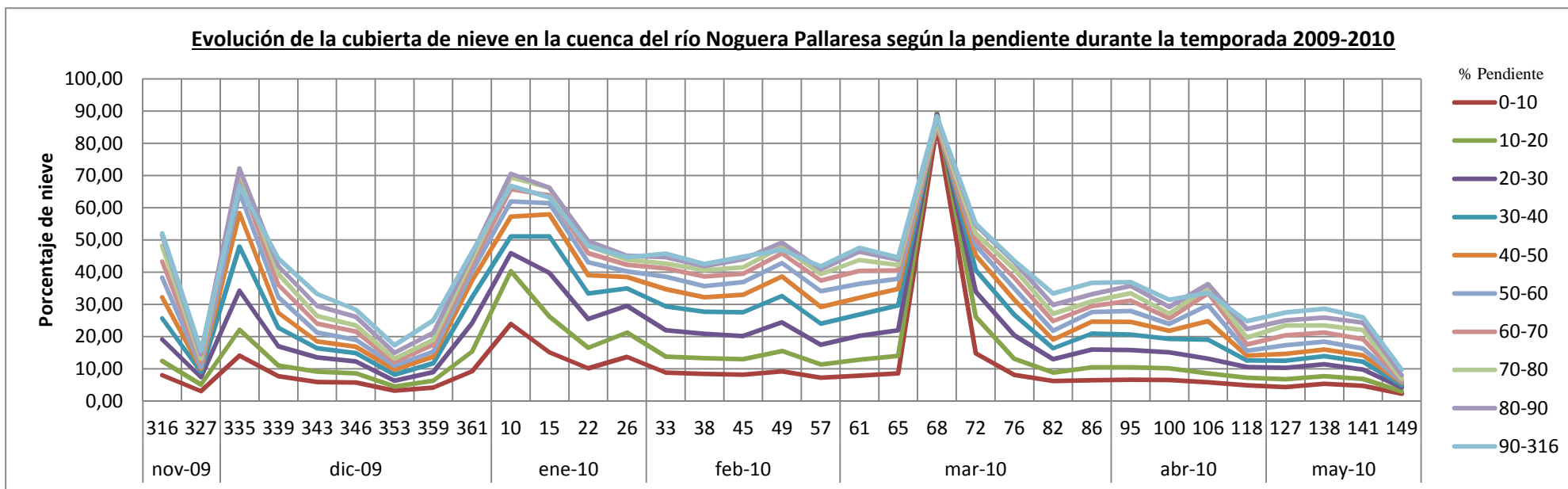


**Evolución de la cubierta de nieve en la cuenca del río Ésera según la pendiente durante la temporada 2009-2010**

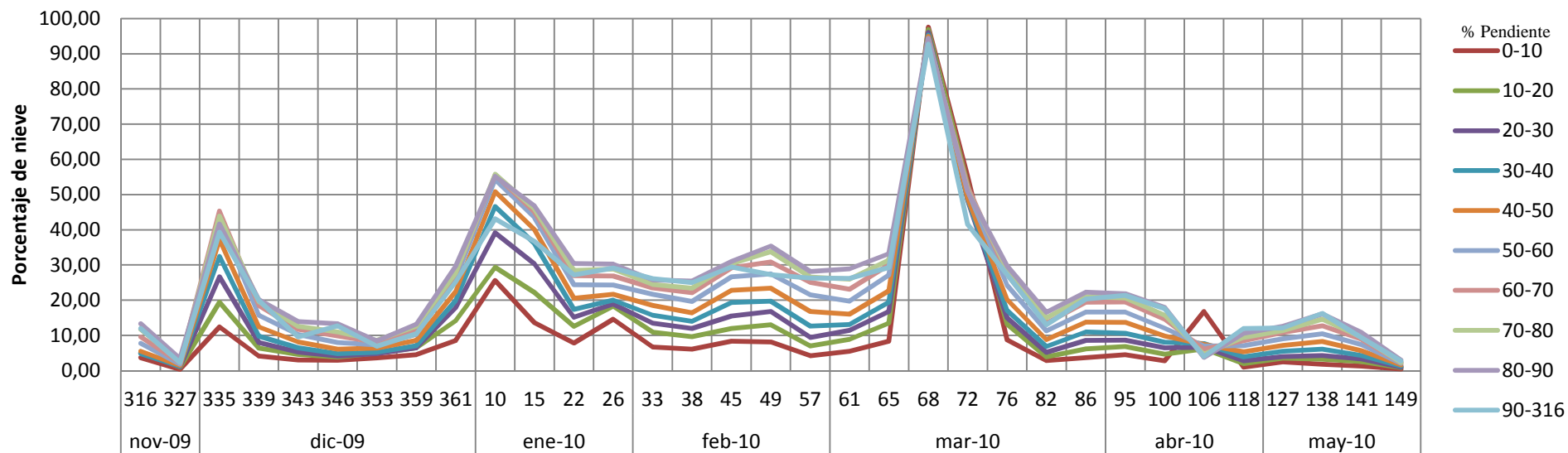


**Evolución de la cubierta de nieve en la cuenca del río Noguera Ribagorzana según la pendiente durante la temporada 2009-2010**

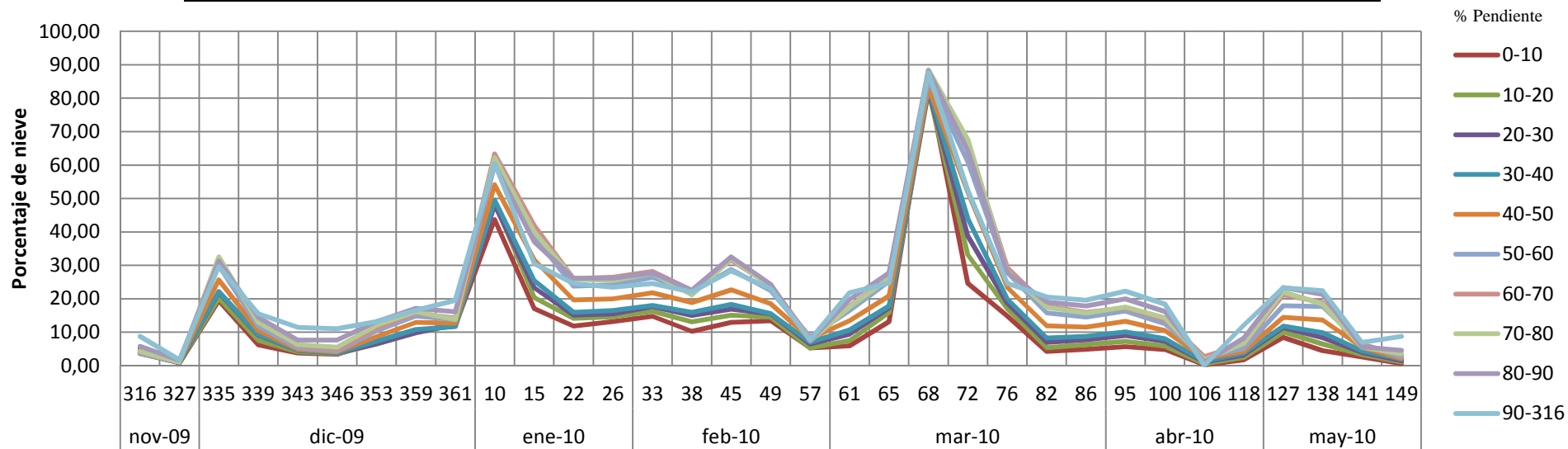




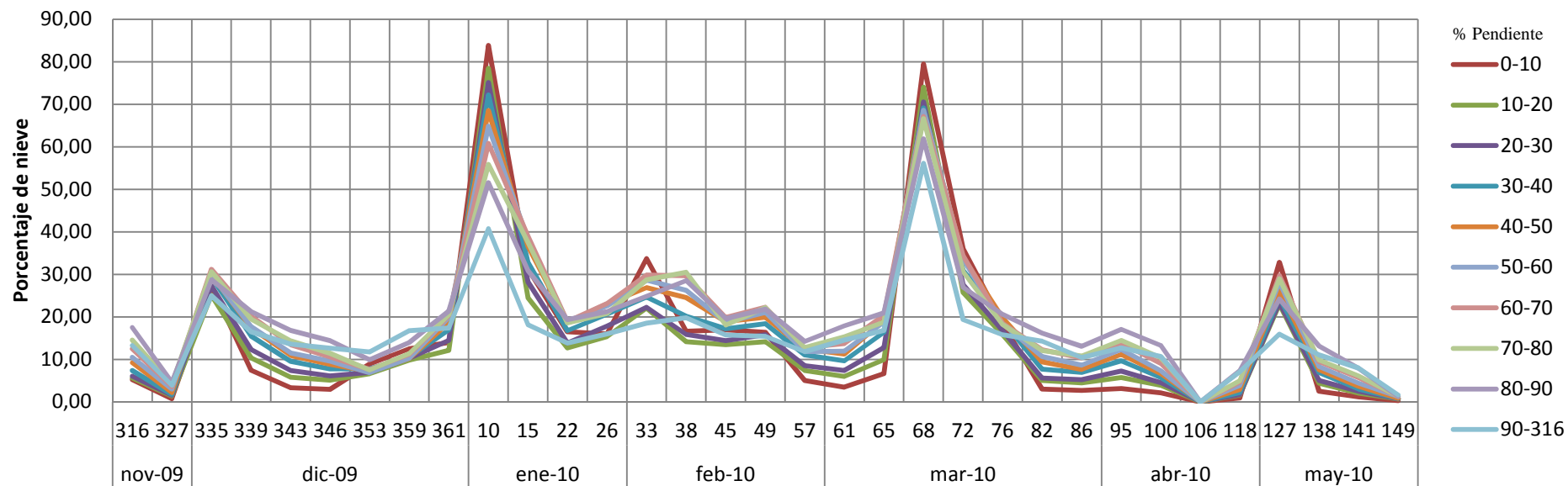
**Evolución de la cubierta de nieve en la cuenca del río Segre según la pendiente durante la temporada 2009-2010**



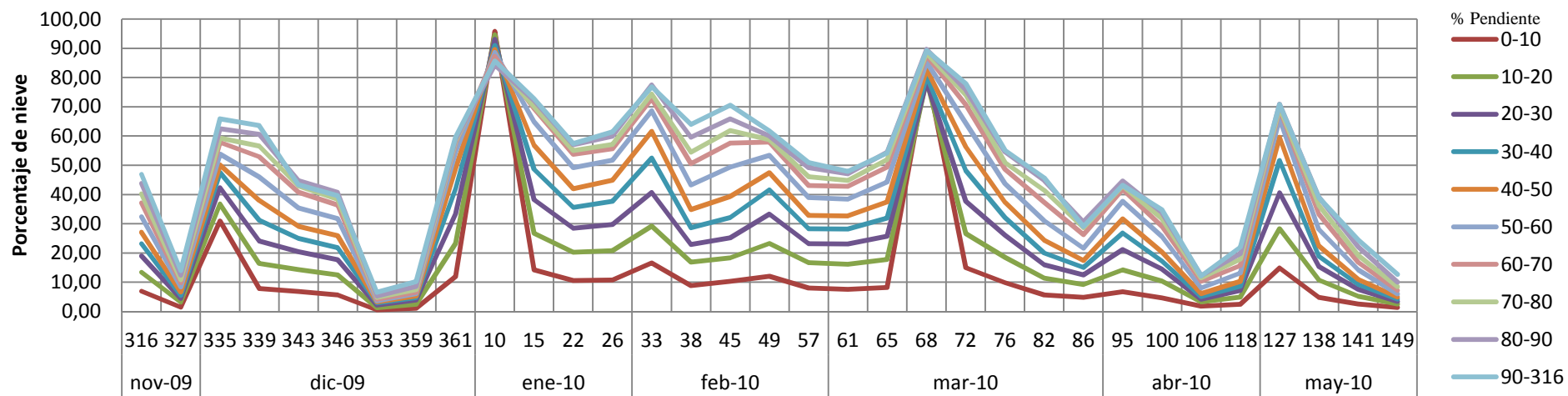
**Evolución de la cubierta de nieve en la cuenca del río Têt según la pendiente durante la temporada 2009-2010**



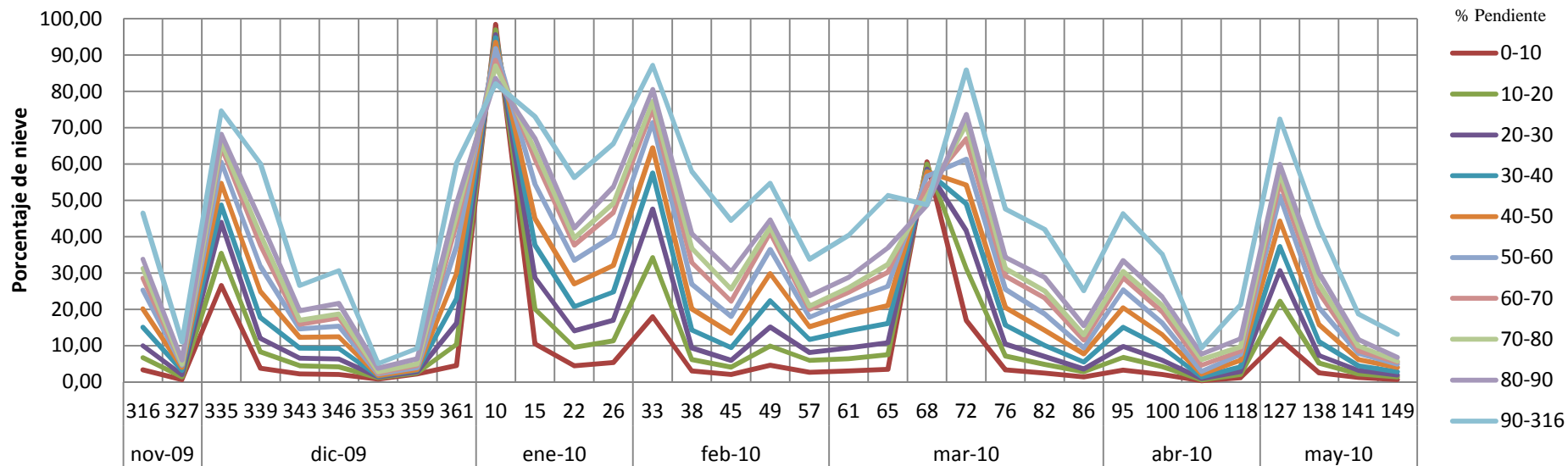
**Evolución de la cubierta de nieve en la cuenca del río Aude según la pendiente durante la temporada 2009-2010**



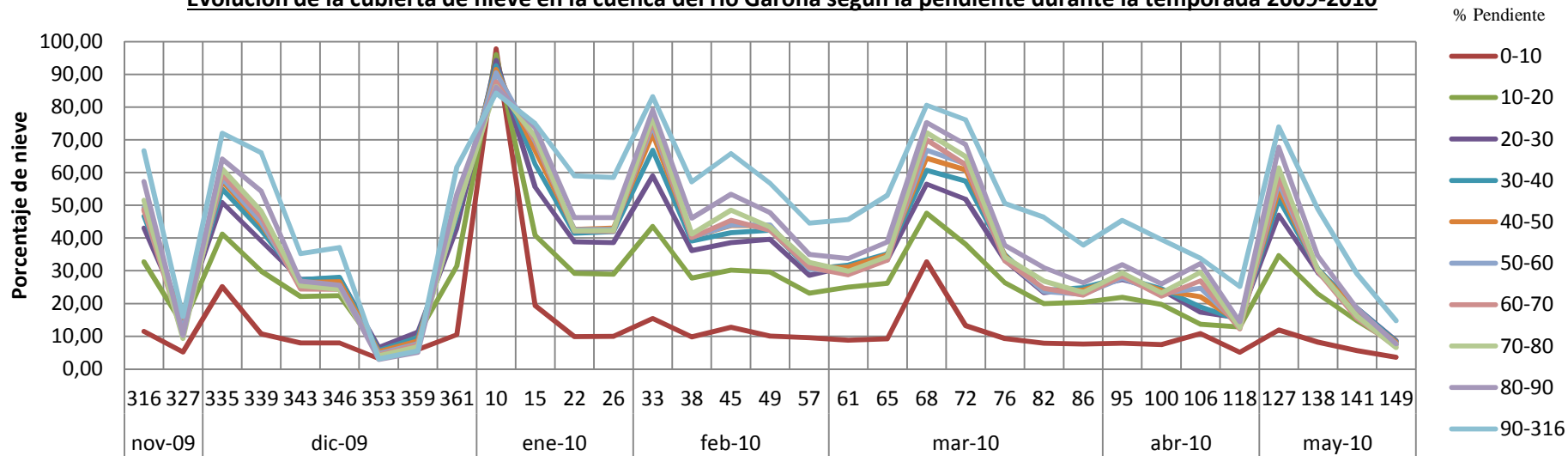
**Evolución de la cubierta de nieve en la cuenca del río Ariège según la pendiente durante la temporada 2009-2010**



**Evolución de la cubierta de nieve en la cuenca del río Salat según la pendiente durante la temporada 2009-2010**

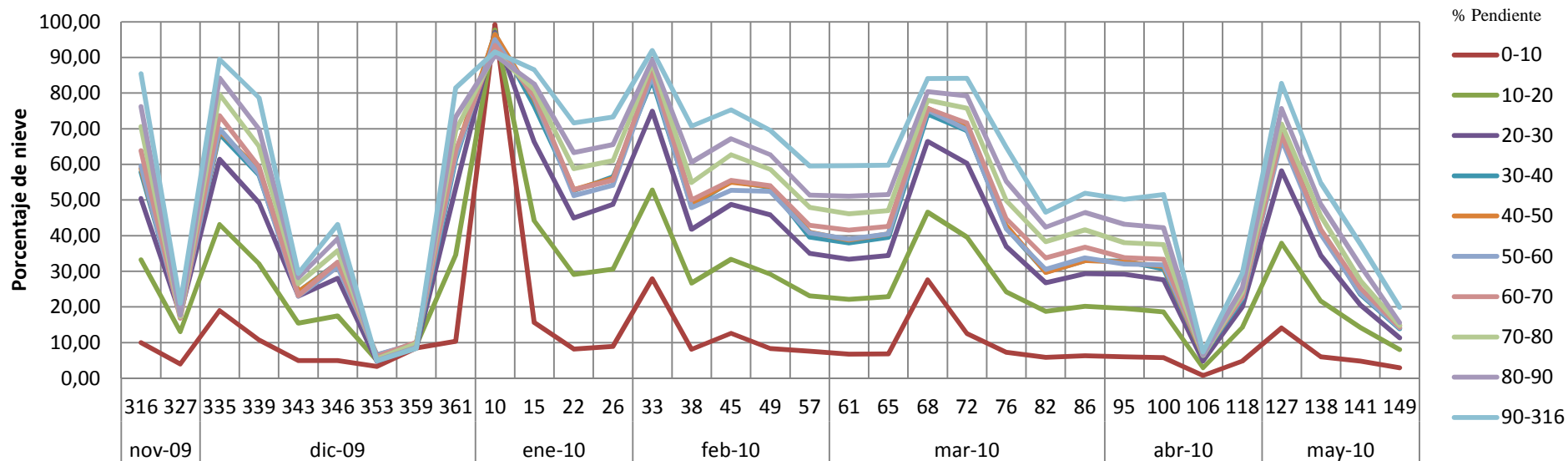


**Evolución de la cubierta de nieve en la cuenca del río Garona según la pendiente durante la temporada 2009-2010**

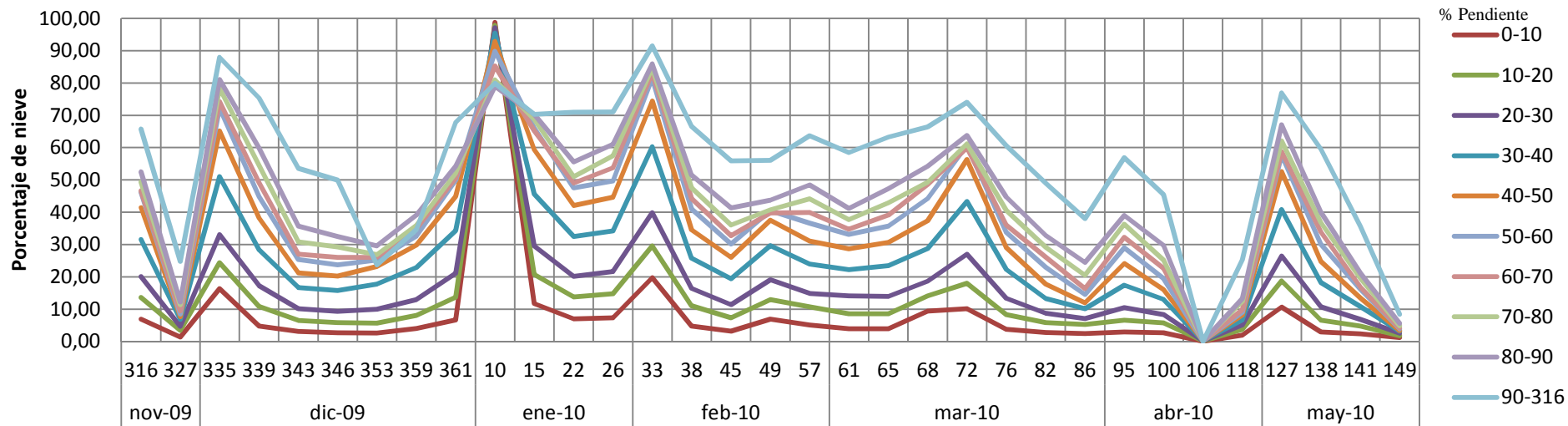




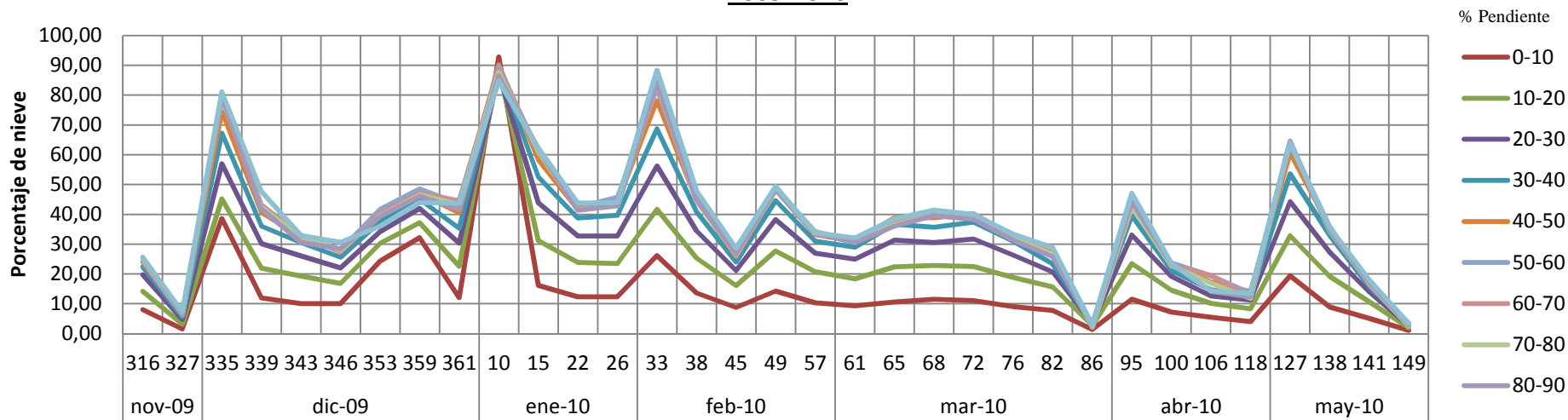
**Evolución de la cubierta de nieve en la cuenca del río Neste según la pendiente durante la temporada 2009-2010**



**Evolución de la cubierta de nieve en la cuenca del río Adour según de la pendientes durante la temporada 2009-2010**



**Evolución de la cubierta de nieve en la cuenca del río Gave du Pau según la pendiente durante la temporada 2009-2010**



**Evolución de la cubierta de nieve en la cuenca del río Gave d'Oloron según la pendiente durante la temporada 2009-2010**

