

# CONTEXT HISTÒRIC I URBÀ

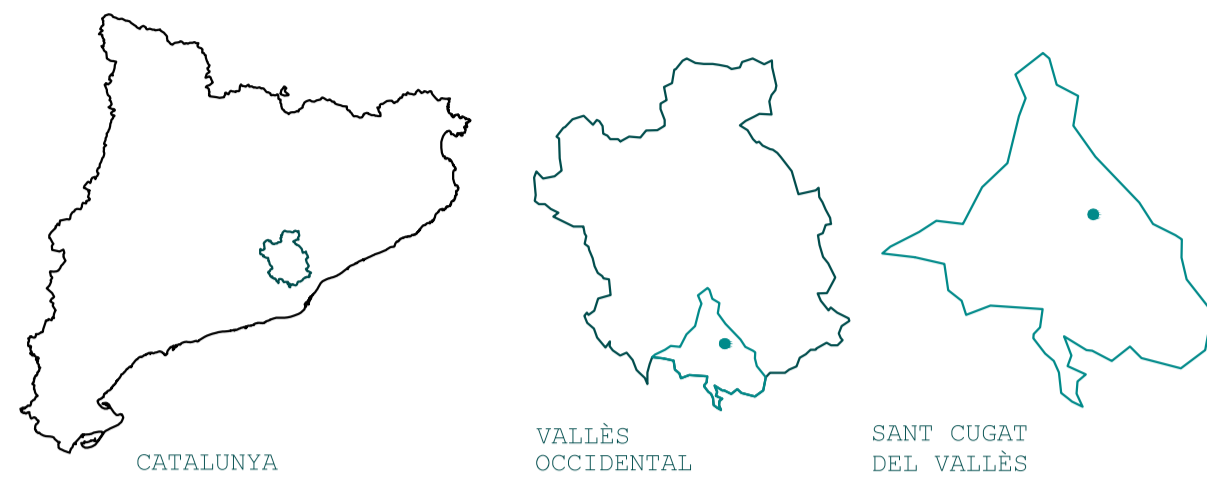
## EVOLUCIÓ HISTÒRICA SANT CUGAT

El mercat de Pere San té una llarga història a partir de la qual es pot entendre l'inici de la ciutat de Sant Cugat. On ara es situa el mercat de Pere San, antigament hi havia la parròquia de Sant Pere d'Octavià que comunicava amb el monestir per l'actual carrer major, elements a partir dels quals va anar creixent la ciutat. A la plaça de Sant Pere conflueixen els camins de Terrassa i Sabadell, un creuament on es desenvolupava el mercat setmanal. Es destaca que ja des del segle XIII aquesta confluència de camins tenia la capacitat de ser plaça o mercat exterior. Aquesta convivència de usos es va mantenir al llarg dels anys fins que l'ajuntament va decidir resoldre la problemàtica de la venda de producte alimentari i va ser llavors, el 1911, quan la plaça i el mercat es van desvincular, cada un tenia el seu espai "especialitzat".

## DADES DE SANT CUGAT

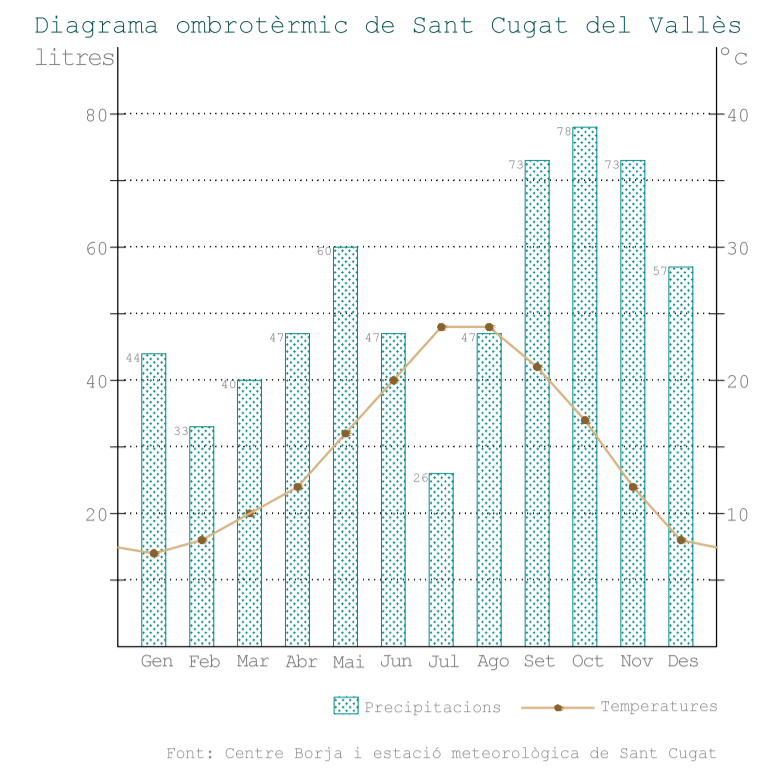
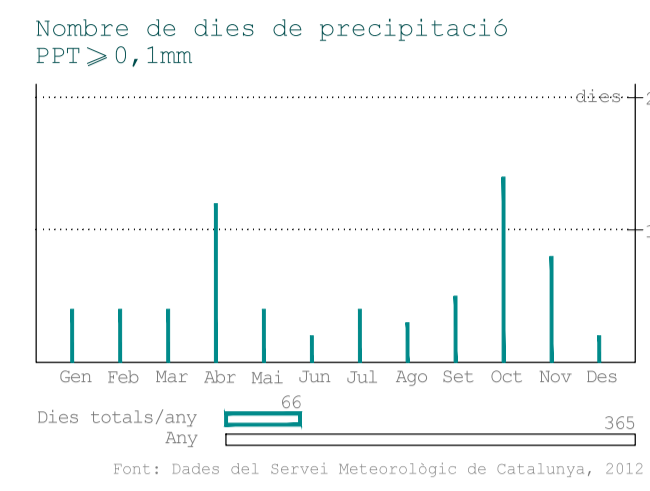
El terme municipal de Sant Cugat del Vallès es troba ubicat en el sector central de Catalunya, just al nord de la ciutat de Barcelona, al sud de la comarca del Vallès Occidental.

Sant Cugat del Vallès té una població de 73.438 habitants i una densitat de 1.520 habitants/km<sup>2</sup>. En l'àmbit comarcal és el 3er municipi en quant a població i el 8è en quant a densitat.

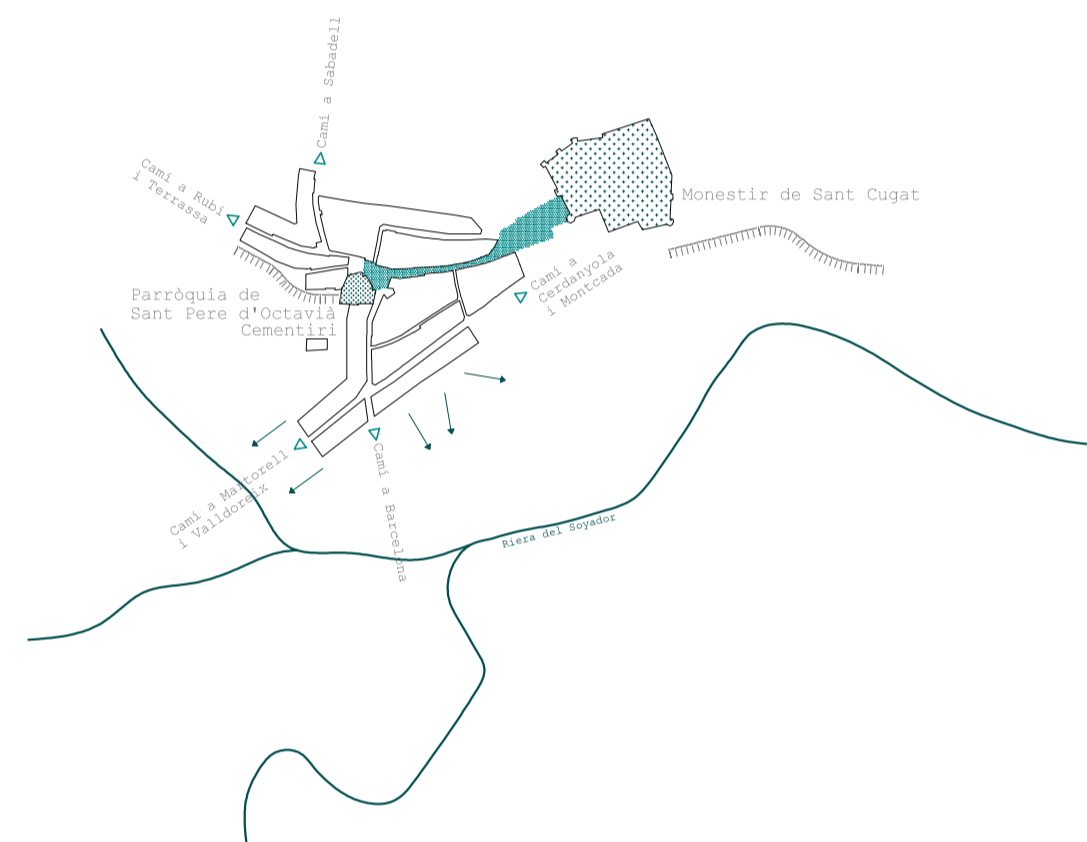


## CLIMA I METEOROLOGIA

El clima del Vallès Occidental és Mediterrani de tipus Preitoral Central. La precipitació mitjana anual està compresa entre els 600 mm i 650 mm. Els màxims solen registrar-se a la tardor i els mínims a l'estiu. Tèrmicament els hiverns són freds, amb temperatures entre 6°C i 8°C de mitjana, i els estius calorosos, entre 22°C i 23°C de mitjana, comportant una amplitud tèrmica anual moderada. No hi glaça de juny a octubre.



LA VILA DE SANT CUGAT A PRINCIPI DEL SEGLE XV.



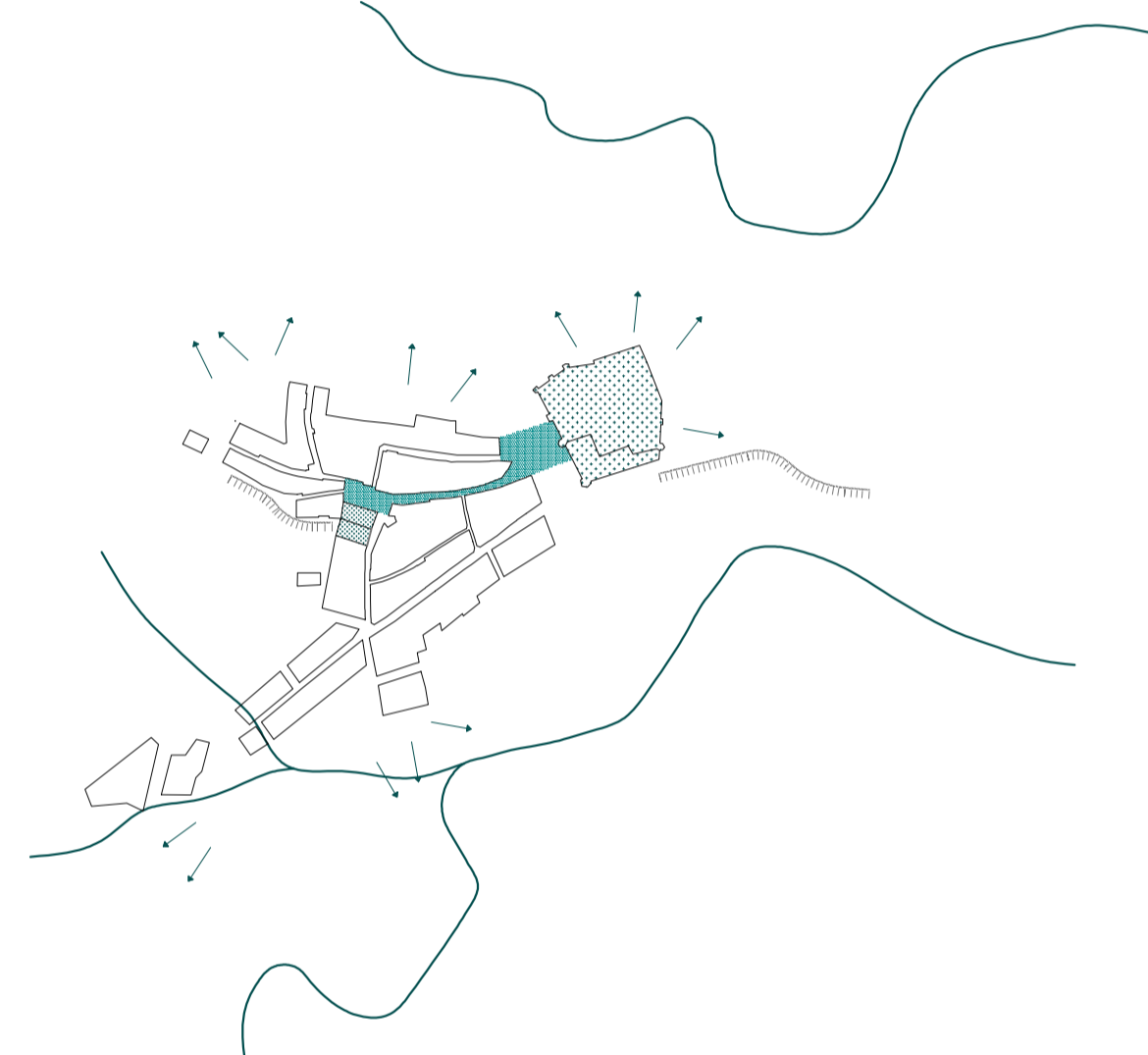
Al llibre *Historia de Sant Cugat* de l'autor Antoni Bardavio i Novi es descriu:

...Al principi del Segle XV el nucli urbà s'ha ampliat i s'estén entre els actuals carrers de Santiago Rusiñol, Enric Granados, la Plaça Pere San i el carrer Hospital. L'eix central és el carrer Sobirà (carrer Major) que mena de la gran esplanada situada davant les muralles del monestir (plaça d'Octavià) a l'església de Sant Pere (el mercat de Pere San)...

...A l'entorn de la plaça, d'una superfície menor que l'actual de Pere San, es concentraven els serveis de la carnisseria i l'escorxador i s'hi portava a terme el mercat setmanal...

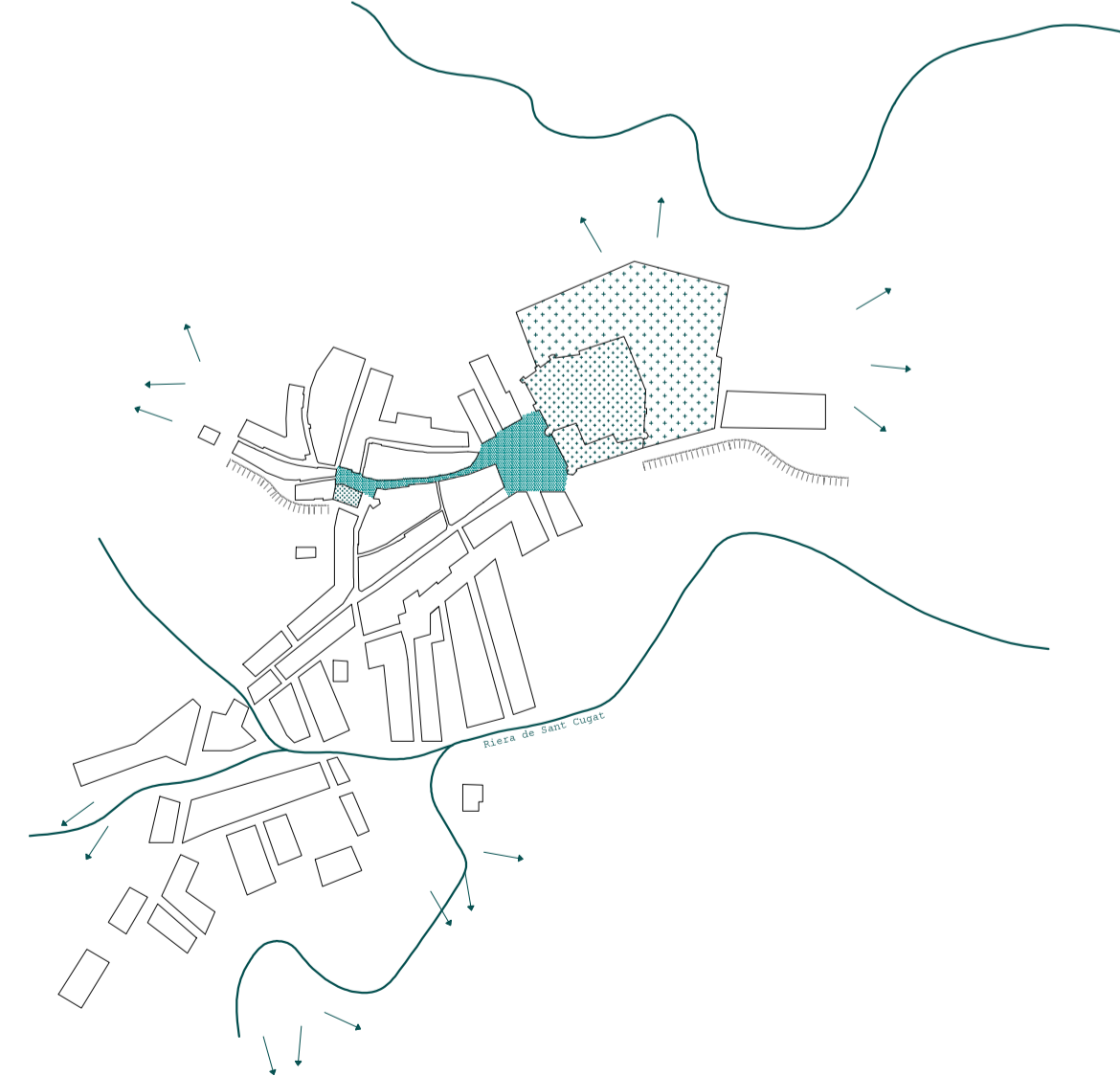
Això ens permet entendre que abans que hi hagués l'actual mercat existia l'església de Sant Pere i un petit cementiri que van ser l'eix i el nucli a partir del qual va néixer i créixer la ciutat de Sant Cugat i que a la plaça ja existia la consciència de mercat, **EL MERCAT ESTAVA A LA PLAÇA.**

LA VILA DE SANT CUGATA L'ANY 1807.

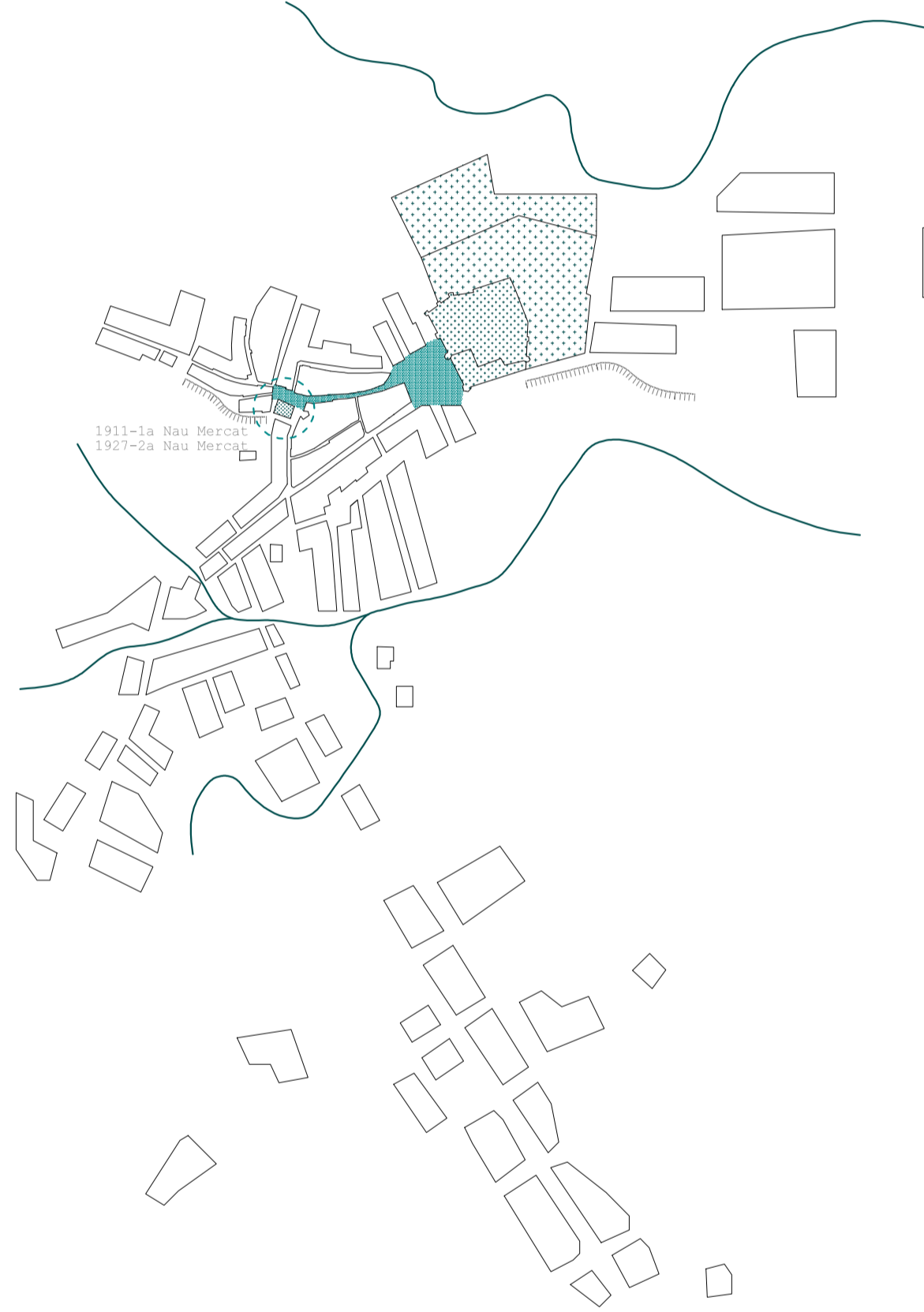


La ciutat creix a poc a poc seguint els eixos traçats per les vies de comunicació (camí de Martorell, camí de Valldoreix...)

La vila de Sant Cugata l'any 1870.



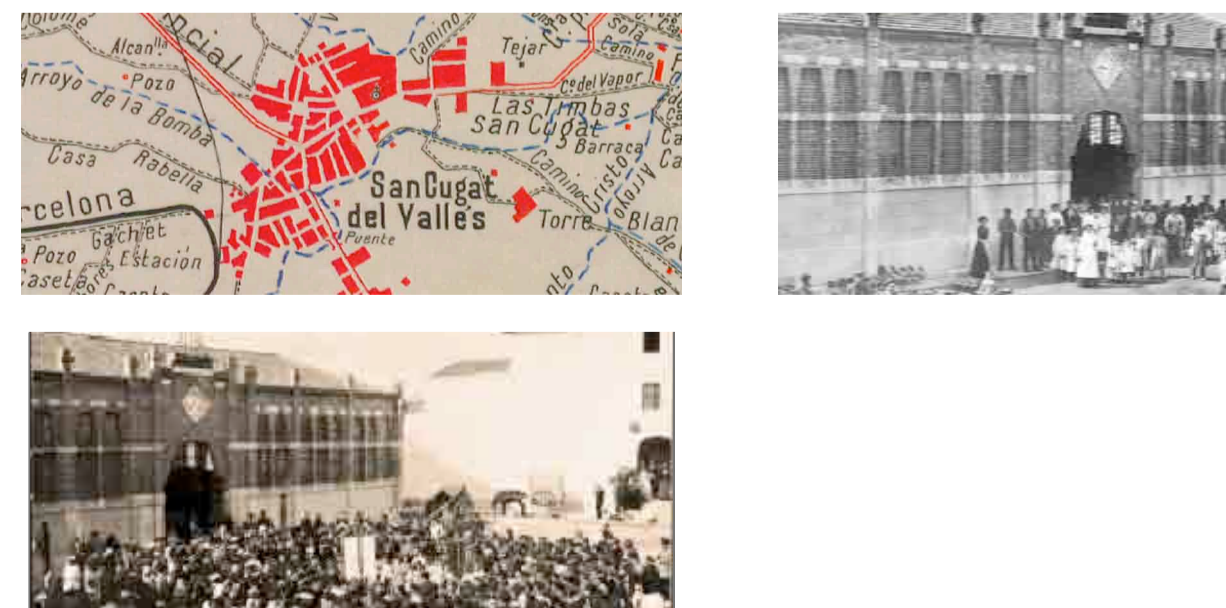
LA VILA DE SANT CUGATA L'ANY 1914.



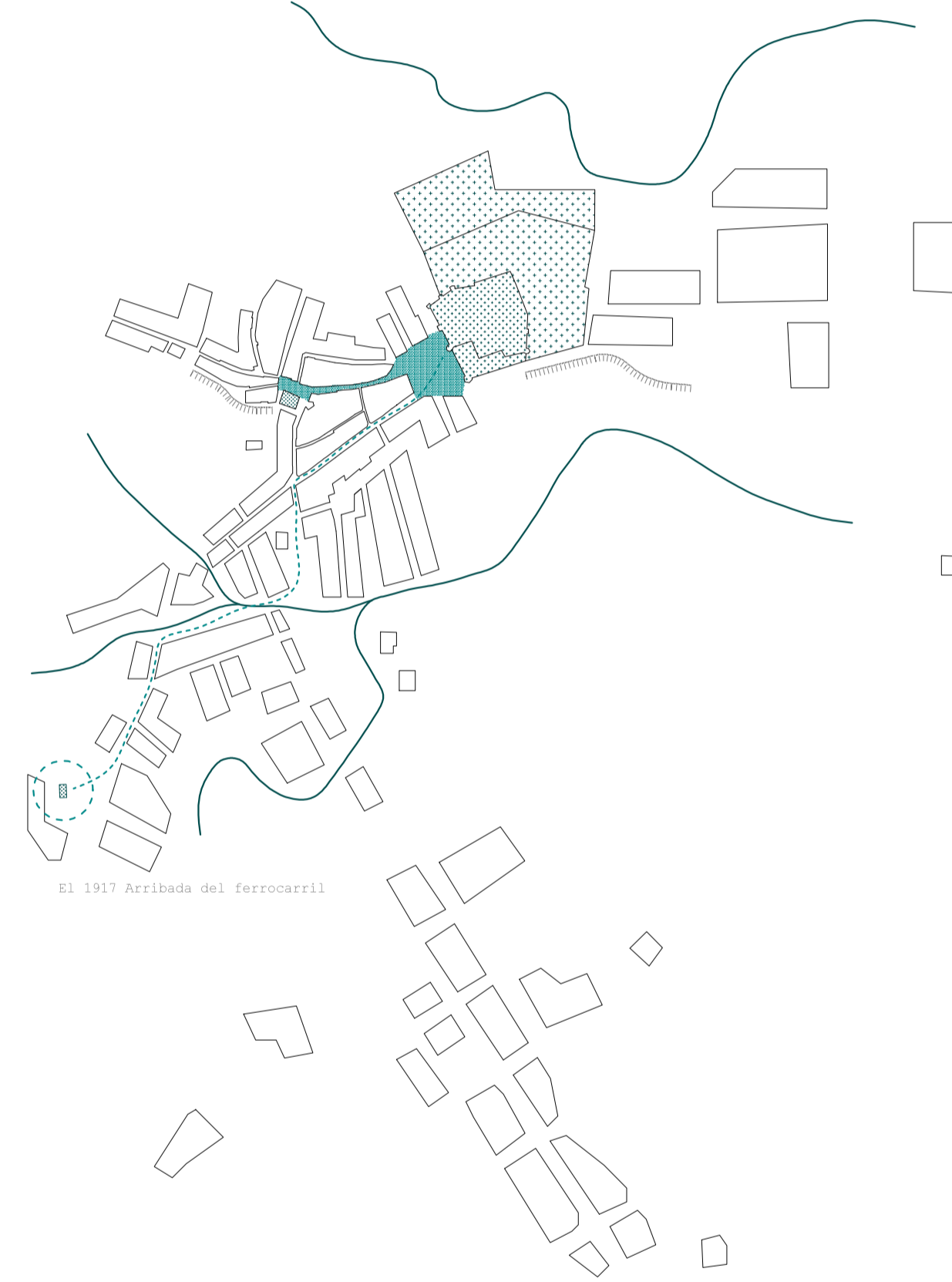
Tal i com descriu el llibre *Pas a Pas: 3 itineraris per Sant Cugat* ...a partir de la segona desamortització i amb el trasllat de la parròquia al monestir, l'església es va anar decandint fins a l'enrunament total...

L'any 1909 l'ajuntament es planteja la necessitat de trobar una solució definitiva al problema que representa la venda de comestibles, l'any 1911 es realitza una primera nau, obra de l'arquitecte Fernando Celis, allà on hi havia l'antiga església per tal d'acollir el mercat ambulat que es situava a la plaça.

1914 (2.300 hab.)



LA VILA DE SANT CUGATA L'ANY 1917.




L'any 1917 arriba el ferrocarril a Sant Cugat i neix un nou i important eix a la ciutat, a partir d'aquest moment conviuran l'eix format per la plaça de Sant Pere-Plaça Octavià i l'eix Ferrocarril- Plaça Octavià.



LA VILA DE SANT CUGATA L'ANY 1956 - 2012

1956 (10.000 hab.)

Creació el 1958 dels districtes (Centre urbà, Valldoreix, Les Planes, La Floresta, Mirasol).



1970 (20.700 hab.)

Creixement industrial. Immigració de postguerra, ampliació del nucli urbà i urbanitzacions ( La Mina, Can Vernet, Eixample sud "el golf", Sant Francesc i plaça d'en Coll, Can Magi )



2012 (85.000 hab.)

Gran creixement urbà (Ampliació de parcs i jardins, nous sectors residencials)

