

Orígens	En un principi, aquest territori depen de Barcelona i es troba escassament poblat per motius importants escarpades. També hiobem petits nuclis de població situats a la part baixa del poble, però sobretot a l'alt del dos grans eixos existents. Un és l'actual carrer Gran de Gràcia , que era el camí que portava pel Passatge de Gràcia fins a Sant Cugat. L'altre camí és la Travessera de Gràcia , que creuava des d'oest a est el Poble de Barcelona.
XVI - XVII	Stratègicament veuen coments a la zona i forces promogudes per la burgesia barcelonina.
La meitat XIX	El petit nucli agrícola es converteix en el poble més important des del Poble de Barcelona gràcies a la seva progressiva industrialització optant per la disponibilitat dels terrenys llurs.
1850	Es constitueix Gràcia en forma de municipi independent . La Vila disposava de més de 13.000 habitants.
1854	Sendenroquen les muralles de Barcelona ja que la ciutat no podia créixer i les condicions higièniques i d'habitatibilitat per causa de la masticació eren dolentes.
1877	La població assoleix els 30.000 habitants. Paral·lelament al desenvolupament de la trama de Cerdà, en plena expansió, es planteja la conveniència d'integrar de Gràcia amb Barcelona.
1880	Tenen com a projectes dirigits comú, com ara bé l'obertura del Passatge de Gràcia, que unia la Vila amb la gran ciutat seguint l'antic camí.
1897	Surten de nou amb Barcelona. Gràcia tenia quasi bé 62.000 habitants, molt poblada, però amb una manca de serveis i equipaments. Progressivament, es van anar construint cases que connectaven el barri intern i l'externament. La urbanització, sovint, hi tenen de forma autònoma els propietaris dels terrenys.

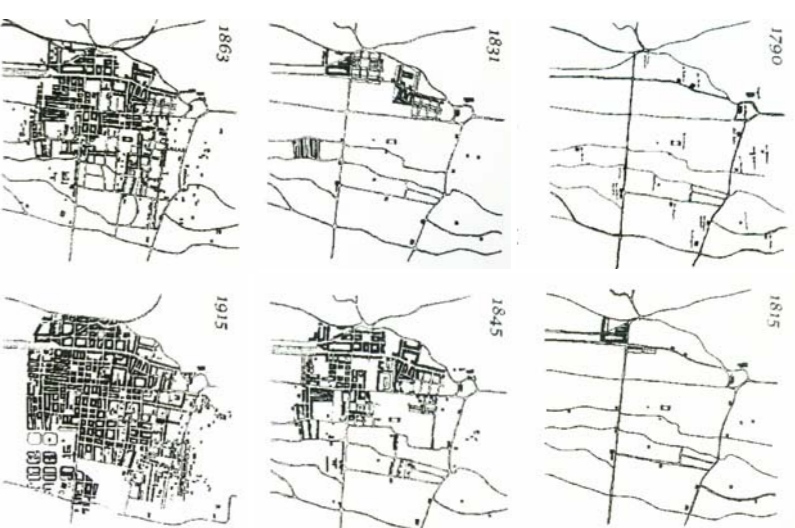


Fig. 1 Creixement de Gràcia entre 1790 i 1915.

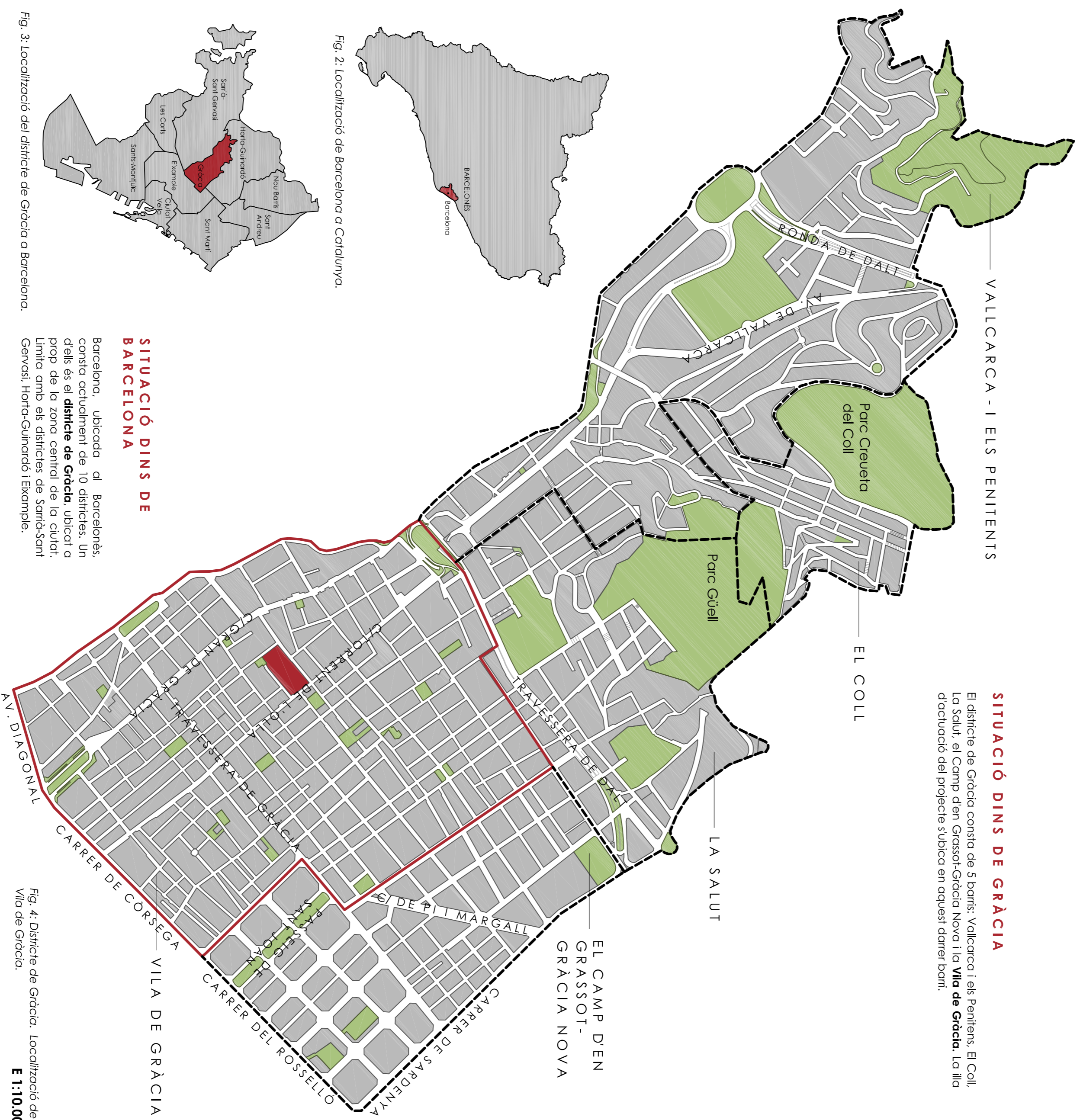


Fig. 2: Localització de Barcelona a Catalunya.

SITUACIÓ DINS DE BARCELONA

Barcelona, ubicada al Barcelonès, consta actualment de 10 districtes. Un dels és el **districte de Gràcia**. Ubicada al nord-oest de la ciutat, limita amb el districte de Sant Martí i amb el districte de Sant Joan de Vilatorrada i l'entorn de Sant Gervasi i Horta-Guinardó i l'entorn de

SITUACIÓ DINS DE GRÀCIA

El districte de Gràcia consta de 5 barris: Vallcarca i els Penitents, El Coll, La Salut, el Camp d'en Grassot i la Vila de Gràcia. La lla d'actuació del projecte s'ubica en aquest darrer barri.

Fig. 4: Districte de Gràcia. Localització de la Vila de Gràcia. E 1:10.000



E 1:5.000

ELS EQUIPAMENTS PROPERES

- 2 CAI - Centre Artesà Tradicionallus**
Equipament públic i de l'ajuntament de Barcelona creat el 1931 i gestionat per l'Associació Cultural TRAM i persones interessades en la promoció de la música i la cultura tradicional catalana.
- 3 Escola Bressol Enxaneta**
Escola privada ubicada a la illa d'actuació del projecte, va incloure la seva activitat al setembre de 2012.
- 4 Escola de Sant Josep**
Escola concertada d'educació infantil, primària i secundària. Ubicada des del 1879 al bell mig del barri de Gràcia.
- 5 Escola Municipal Reina Violant**
Escola pública d'educació infantil i primària ubicada al Carrer Badia des de l'any 1974, quan es va construir l'edifici. El 2000 es va fer una remodelació de l'edifici.
- 6 Escola Bressol Sant Medir**
Ubicada dins d'una nova illa d'equipaments municipals a la Vila de Gràcia. Va incloure la seva activitat el setembre de 2007.
- 7 Teatre lliure de Gràcia**
Es va fundar el 1976 en l'edifici de l'antiga seu de la Cooperativa La Lleidatà. Es va tancar per reformes el novembre del 2003 i va reprendre la seva activitat el setembre de 2010.
- 8 Escola de Música de Gràcia**
Centre privat reconegut per la Generalitat de Catalunya que porta 20 anys formant a nens, adolescents i adults.
- 9 Mercat de la Llibertat**
Es va començar a construir el 1888 i va ser inaugurat el 1893. Recentment, s'ha dut a terme una remodelació integral, finalitzada el 2009, per part de l'arquitecte Josep Llobet.
- 10 Biblioteca de la Vila de Gràcia**
Equipament inaugurat el maig de 2002 en un edifici de l'arquitecte Josep Llimós. És la biblioteca de proximitat del barri de la Vila de Gràcia i del Camp d'en Grassot.
- 11 Mercat de l'Abocella Central**
L'origen del mercat es troba en la instal·lació d'unes parcel·les a la Plaça de la Revolució, a la Vila de Gràcia. Després es va instal·lar al seu emplaçament actual, a la Travessera de Gràcia, on es va construir el 1892. Finalment el 1968 va ser reconstruït. En la dècada dels 80 i 90 es van dur a terme reformes puntuals.

PLACES MÉS PROPERES

- Plaça del diamant**
Urbanitzada el 1850 en terrenys del poble Josep Rosell. Avui s'emportaven els noms de la plaça i dels carrers que formaven: Ca. Focó, Plaça, Plaça, etc. A sobre seu es va construir el 1937 un edifici amb els noms de propietaris que van tenir lloc a Barcelona. També s'hi va realitzar la publicació de "La plaça del Diamant" basat en la novel·la de Mercè Rodoreda.
- Plaça de la Virreina**
S'ubstitueix el 1878 en antics terrenys de Manuel Anet i Junyent, Virrei del Perú. Hi ha edificada una església parroquial. És la única plaça de la Vila de Gràcia que s'organitza en funció d'un edifici, que serà el centre de la peça.
- Plaça del Sol**
Urbanitzada el 1840 en terrenys de Joaquim Mas. La plaça rep el nom de Sol i els carrers del voltant reben els noms de Carrer Planaia, Escipió Estriac, Lluna i Sol. Aquest darrer es preveia que ambdós fins a la plaça. El 1869, per celebrar la proclamació de la Primera República, la Junta d'Amorament i Defensa de la República plania fer de la llibertat al mig de la plaça.
- Plaça de la Revolució de Setembre de 1868**
Urbanitzada el 1843, s'inclou amb el nom d'Español II, a continuació se l'anomena Revolució, fins que acabada la Guerra Civil rep el nom de Unificació. El 1983 en els rètols hi consta el nom de Revolució de 1868, la qual va comportar el desmoronament de la Reina Isabel II i la instauració de la primera República.
- Plaça Tilla**
Finca adquirida per Antoni Tilla el 1803. Va ser la primera plaça de la Vila de Gràcia i s'ubstitueix parcialment per primer cop el 1830.
- Plaça de les dones del 36**
Inaugurada el 2009, és la plaça més nova de la Vila de Gràcia. Actuament s'hi fan aut a terme reformes en el disseny del creuem i a nivell de l'espai públic.

Bibliografia consultada:
La construcció de Gràcia. Les places". Autor: Lluís Genís.
Pàgina web Ajuntament de BCN: <http://w110.bcn.cat/pedra/ste/Gracia>




Fig. 3: Localització del districte de Gràcia a Barcelona.

