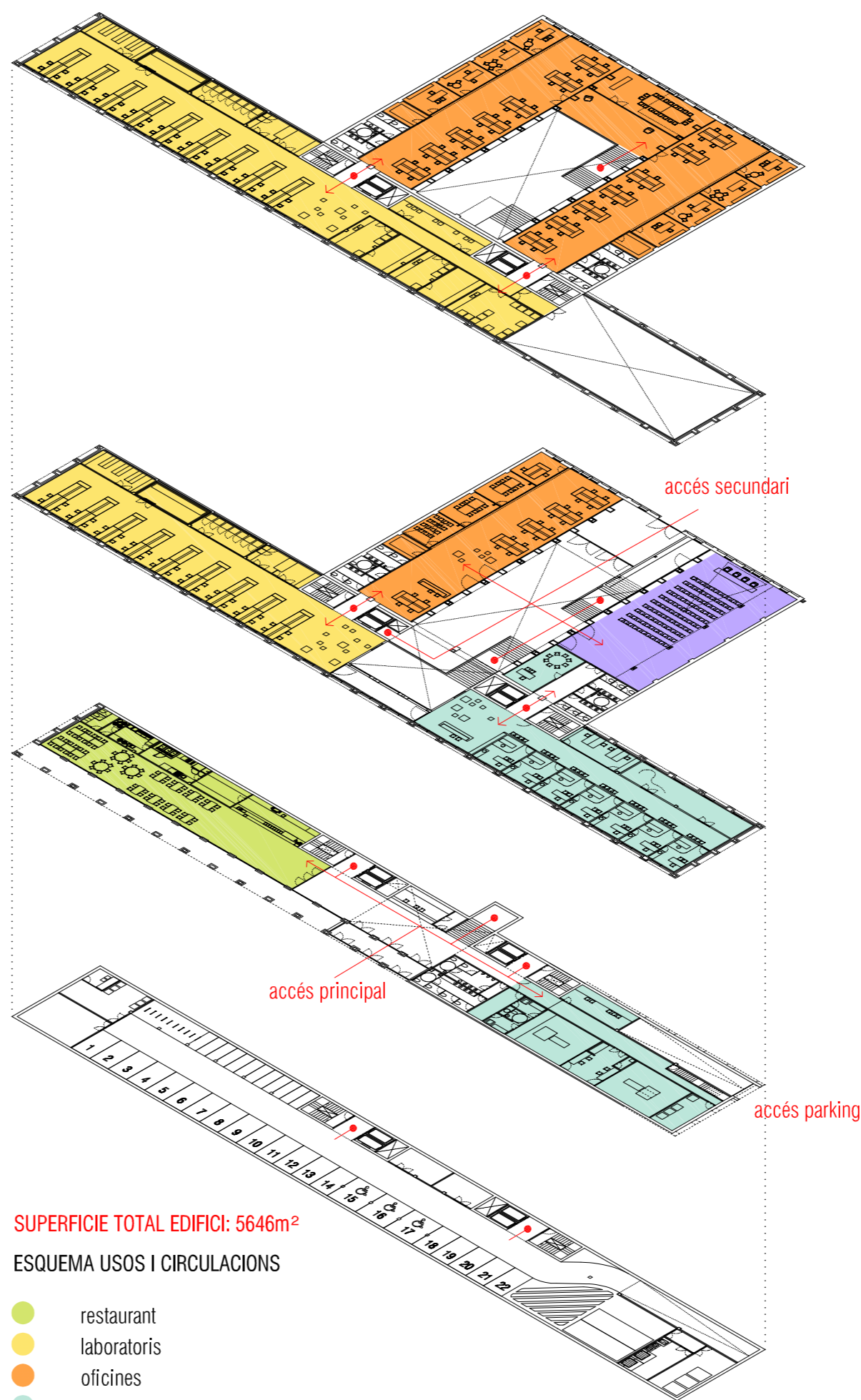


CENTRE DE RECERCA

ALZHEIMER - malalties neurodegeneratives i problemes cognitius de l'envelliment

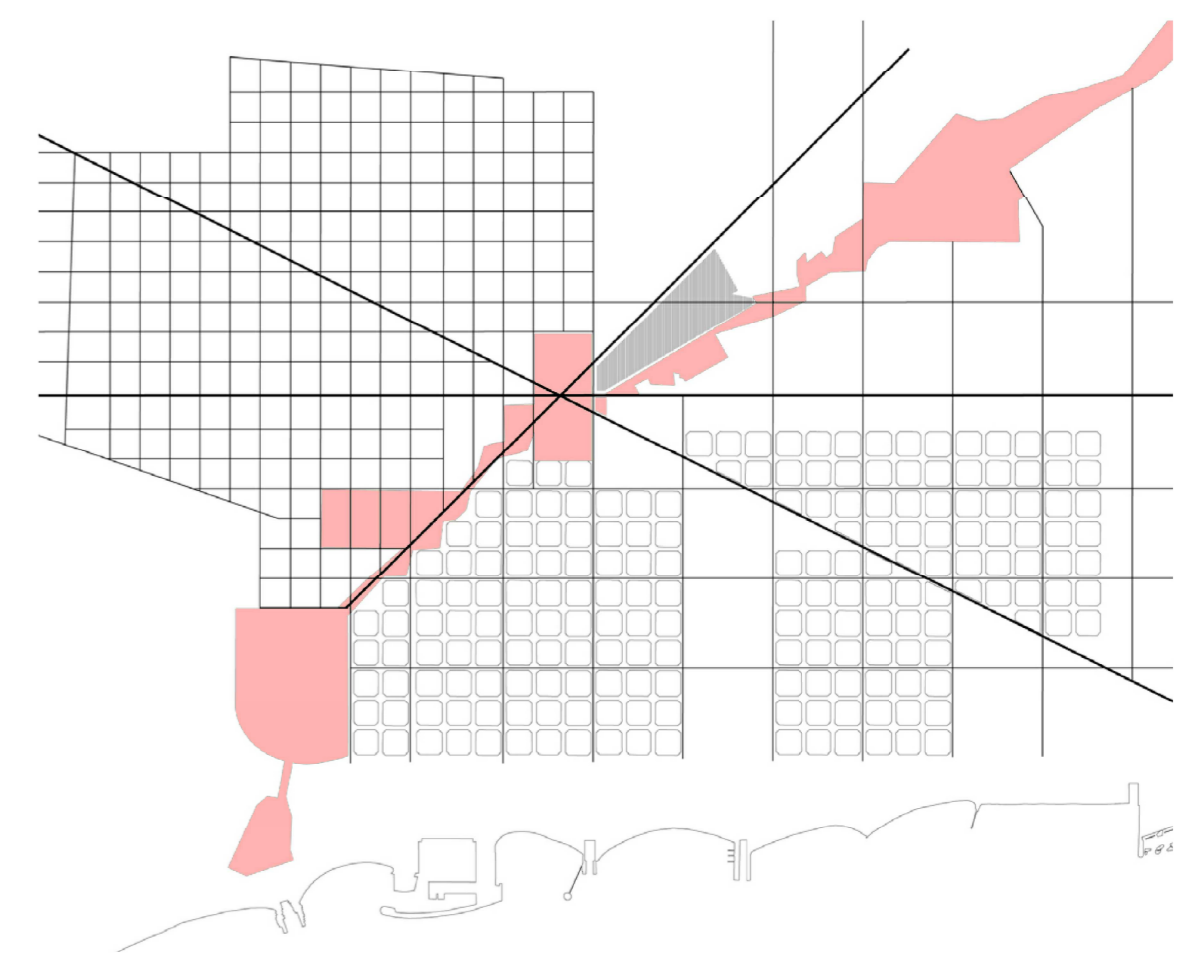


situació e 10.000

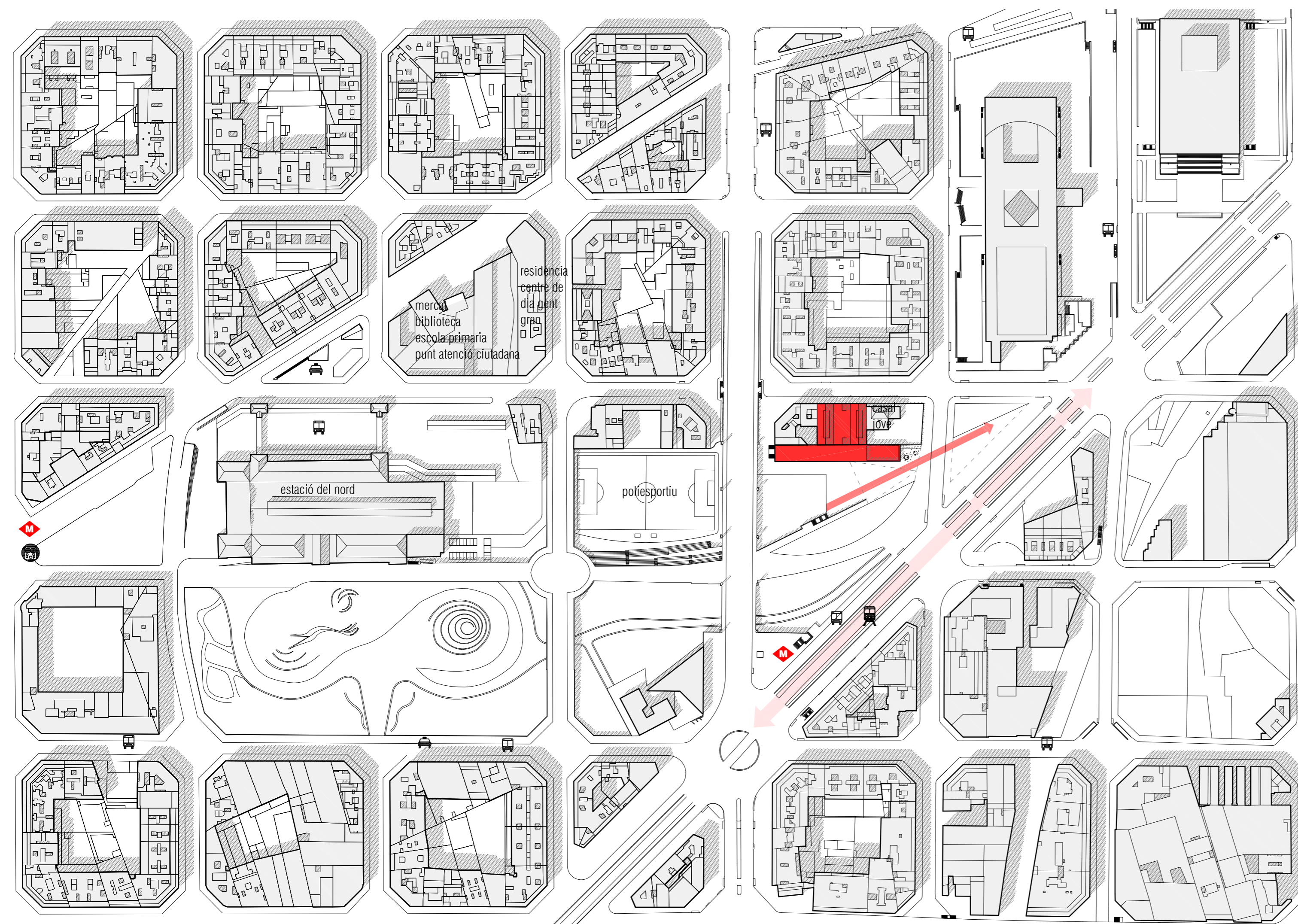


- SUPERFÍCIE TOTAL EDIFICI: 5646m²
- ESQUEMA USOS I CIRCULACIONS
- restaurant
- laboratoris
- oficines
- consultes de dia
- sala d'actes

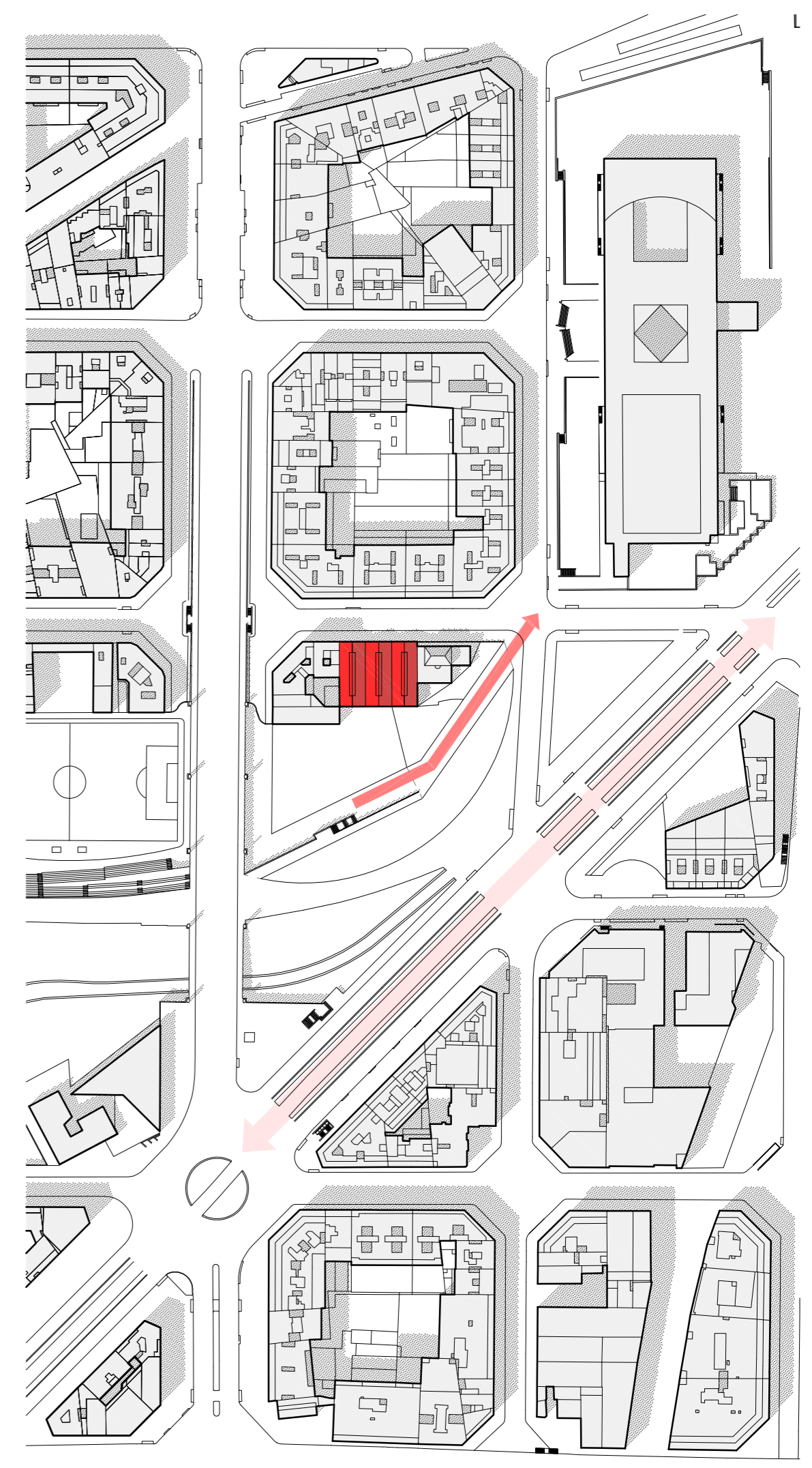
- ÚS
Centre amb la missió de fomentar i donar suport a la recerca científica en l'àmbit de l'Alzheimer i de les malalties neurodegeneratives relacionades, amb la finalitat d'oferir solucions efectives a la malaltia d'Alzheimer i els problemes cognitius de l'envelliment.
- EMPLAÇAMENT
- Edifici rehabilitat: amb història, que no és del present, ajudarà als pacients d'edat avançada a sentir-se còmodes.
- Cèntric: facilitarà donar a conèixer la malaltia i impulsar accions de divulgació i sensibilització en col·laboració amb altres iniciatives i entitats.
- Bona accessibilitat: els pacients podran arribar-hi fàcilment (metro o caminant)
- Forma part de un procés de creació. Te sentit que estigui a prop del disseny HUB i la plaça de les Glòries.
- Zona ajardinada (lloc especial, bombolla dins la ciutat)



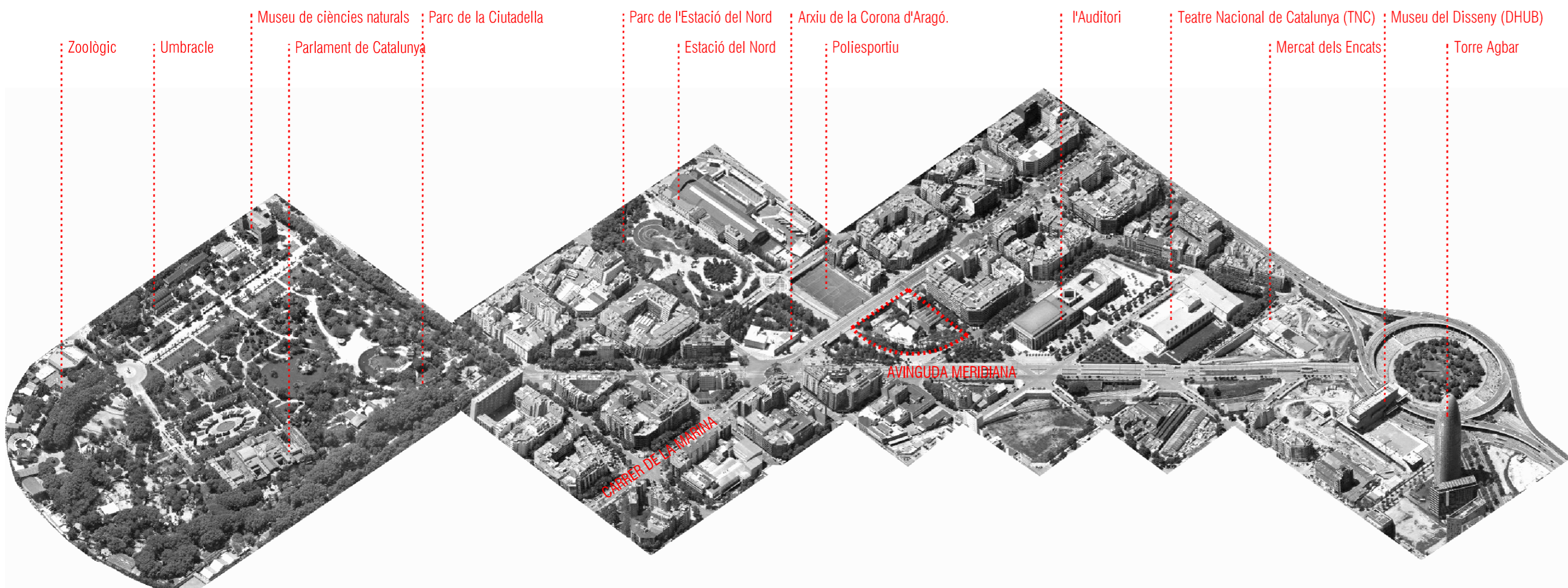
- ACCESSIBILITAT
- Connectar el parc de la estació del nord a l'avinguda Meridiana (DIAGONAL VERDA)
- Es desvia la rampla que donava a la cantonada carrer Lepant / Ali Bei directe a l'avinguda Meridiana.
- Convida a entrar en el parc



emplaçament (proposta) e 1/2500



emplaçament (estat actual) e 1/2500



- TRAM PLAÇA DE LES GLÒRIES / PARC DE LA CIUTADELLA
Un dels fets més característics de l'eixample és la rigidesa de la seva trama urbana, que no s'alinea amb l'avinguda Meridiana. L'emplaçament del projecte se situa just en aquest punt. Això el fa singular i identitari.
L'actual imatge que ofereix l'avinguda Meridiana, és una imatge de transformació produïda per la plaça de les Glòries, el mercat dels Encants i la part est amb tots els canvis que està patint el 22@
Urbanísticament per l'avinguda Meridiana passa el ferrocarril per la part central, carril bici i 2 carrils de cotxes a cada sentit. Les voreres són estretes i poc preparades per passejar. Per aplicar el projecte de la diagonal verda s'hauran de reajustar.
El parc de l'estació del Nord passa per sota els ponts del carrer Sardanyia i Marina fins a arribar a l'avinguda Meridiana.