
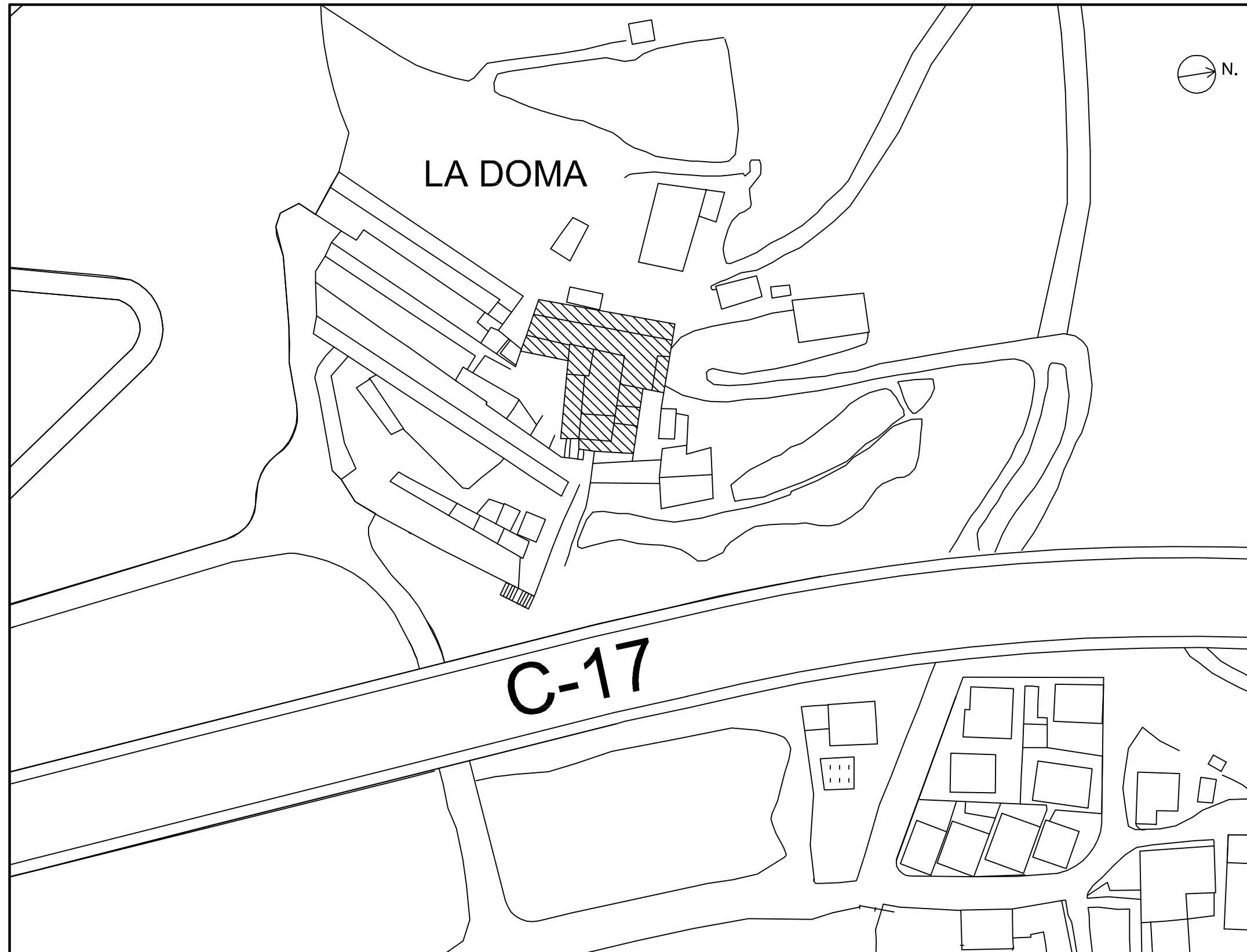


ESTUDI HISTÒRIC CONSTRUCTIU I POSTERIOR REHABILITACIÓ I ADEQUACIÓ DEL CONJUNT ARQUITECTÒNIC DE LA DOMA- LA GARRIGA



ÍNDIX DE PLÀNOLS:

- | | |
|---------------------------|--------------------------------|
| 1 - SITUACIÓ | 15- SECCIÓ TRANSVERSAL 2 |
| 2- PLANTA CEMENTIRI | 16- DETALLS |
| 3- PLANTA BAIXA | 17- TOPOGRÀFIC |
| 4- PLANTA COR | 18- COTES PLANTA BAIXA |
| 5- PLANTA SOTACOBERTA | 19- COTES COR |
| 6- PLANTA COBERTA | 20- COTES SOTACOBERTA |
| 7- FAÇANA SUD | 21- COTES COBERTA |
| 8- FAÇANA EST | 22- DISTRIBUCIÓ |
| 9- FAÇANA OEST | 23- INSTAL·LACIONS P.B. |
| 10- FAÇANA NORD | 24- INSTAL·LACIONS COR |
| 11- PAVIMENTS | 25- INSTAL·LACIONS SOTACOBERTA |
| 12- SECCIÓ LONGITUDINAL 1 | 26- ESQUEMA UNIFILAR |
| 13- SECCIÓ LONGITUDINAL 2 | 27- DETALL FUSTERIES |
| 14- SECCIÓ TRANSVERSAL 1 | |



LA DOMA - La Garriga



Títol del projecte

**ESTUDI HISTÒRIC CONSTRUCTIU I
POSTERIOR REHABILITACIÓ I
ADEQUACIÓ DEL CONJUNT
ARQUITECTÒNIC DE LA DOMA- LA
GARRIGA**

Alumne **Francesc Sallés Gimeno**

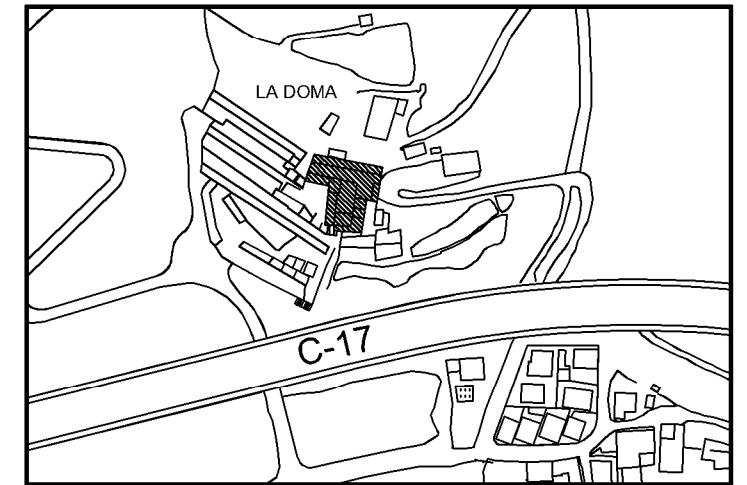
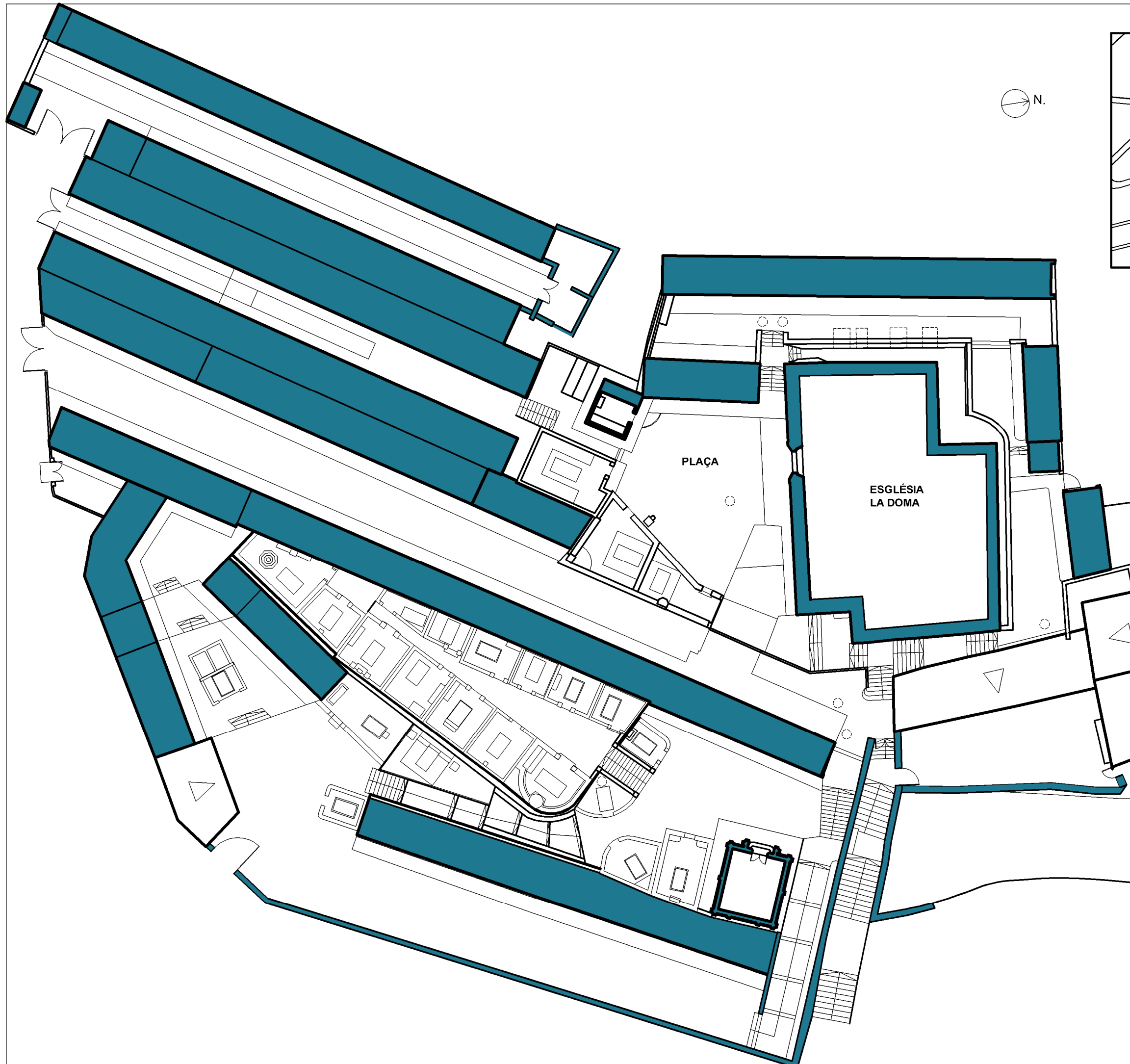
Municipi i Comarca
La Garriga (Vallès Oriental)

Propietat

Títol del plànol

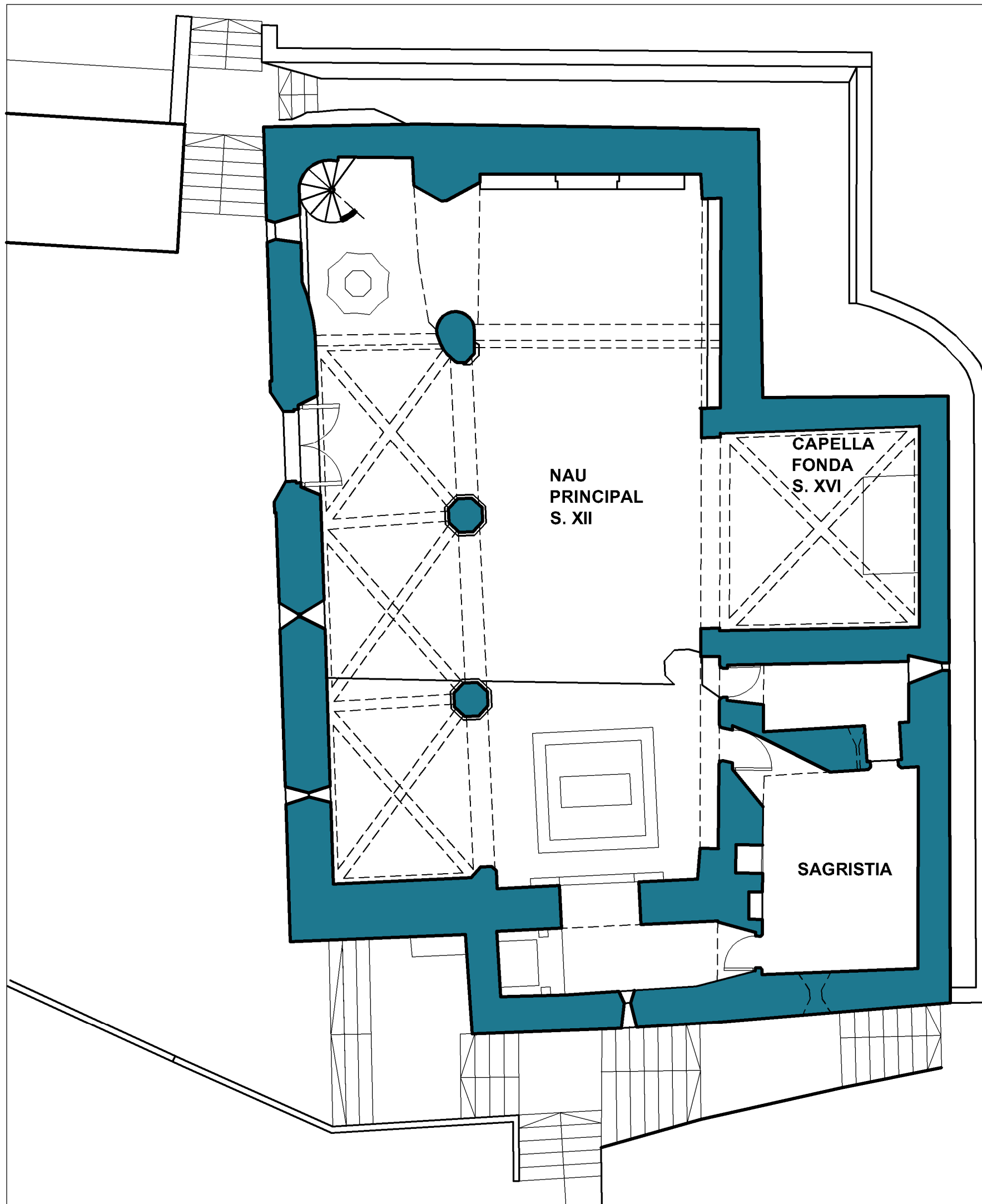
SITUACIÓ I EMPLAÇAMENT

| | | |
|------------------|-------------------|--------------------|
| Escala 1:1000 | Num. plànol 01 | Data Gener 2013 |
|------------------|-------------------|--------------------|

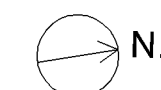


| QUADRE DE SUPERFÍCIES: | | |
|-------------------------------------|------------------------------------|------------------------------|
| CEMENTIRI | | |
| Construïda 4114,63m ² | Útil 3090,83m ² | |
| ESGLÉSIA | | |
| Planta Baixa | Construïda 301,06m ² | Útil 215,96m ² |

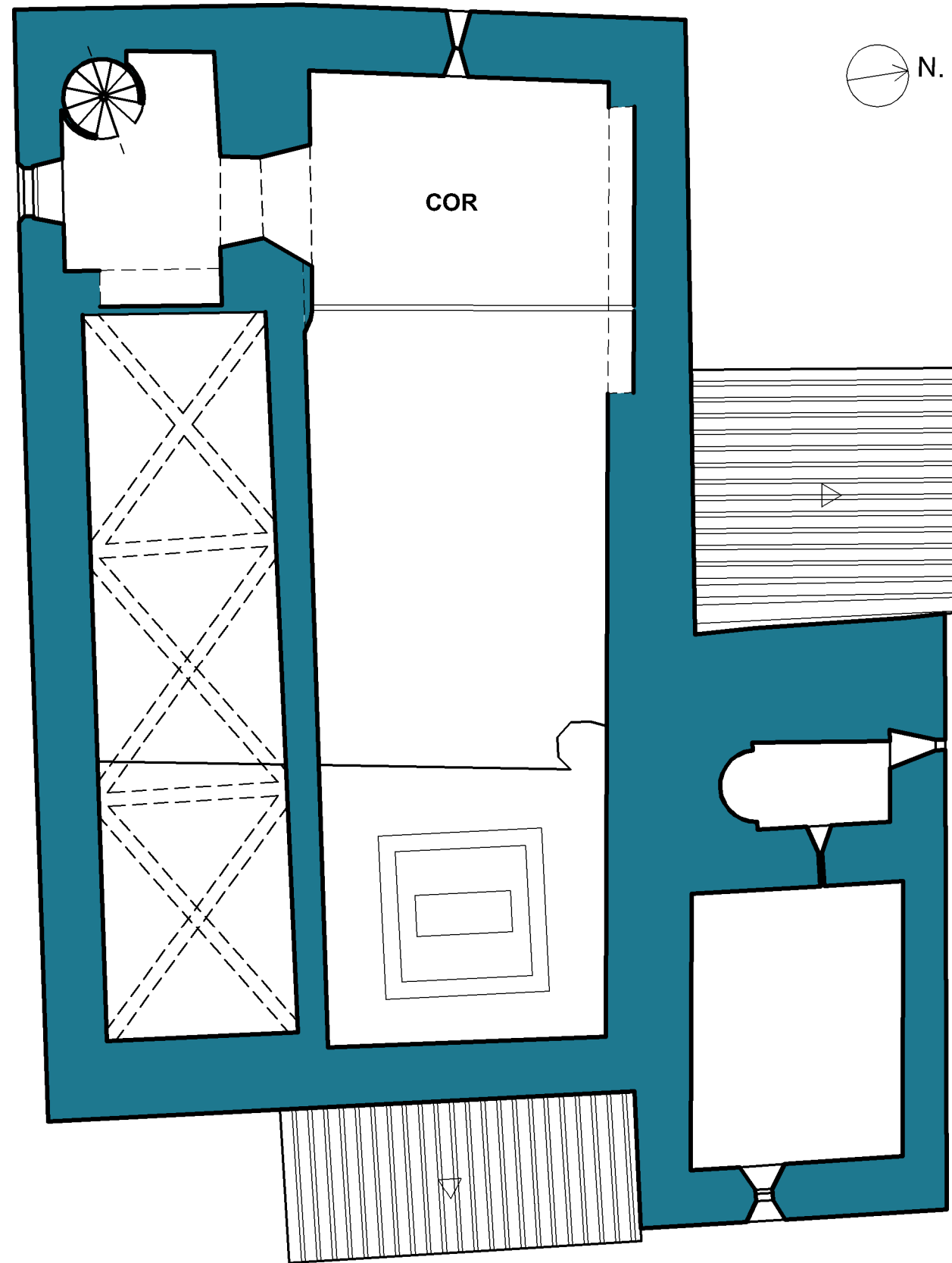
| | | |
|---|------------------------------|------------|
| Títol del projecte | | |
| ESTUDI HISTÒRIC CONSTRUCTIU I POSTERIOR REHABILITACIÓ I ADEQUACIÓ DEL CONJUNT ARQUITECTÒNIC DE LA DOMA- LA GARRIGA | | |
| Alumne | Francesc Sallés Gimeno | |
| Municipi i Comarca | La Garriga (Vallès Oriental) | |
| Propietat | | |
| Títol del plànol | | |
| PLANTA CEMENTIRI | | |
| Escala | Num. plànol | Data |
| 1:300 | 02 | Gener 2013 |



| QUADRE DE SUPERFÍCIES: | | |
|-------------------------------------|------------------------------------|------------------------------|
| CEMENTIRI | | |
| Construïda 4114,63m ² | Útil 3090,83m ² | |
| ESGLÉSIA | | |
| Planta Baixa | Construïda 301,06m ² | Útil 215,96m ² |
| Planta Primera | Construïda 267,76m ² | Útil 136,85m ² |
| Planta Sota-coberta | Construïda 191,67m ² | Útil 63,9m ² |

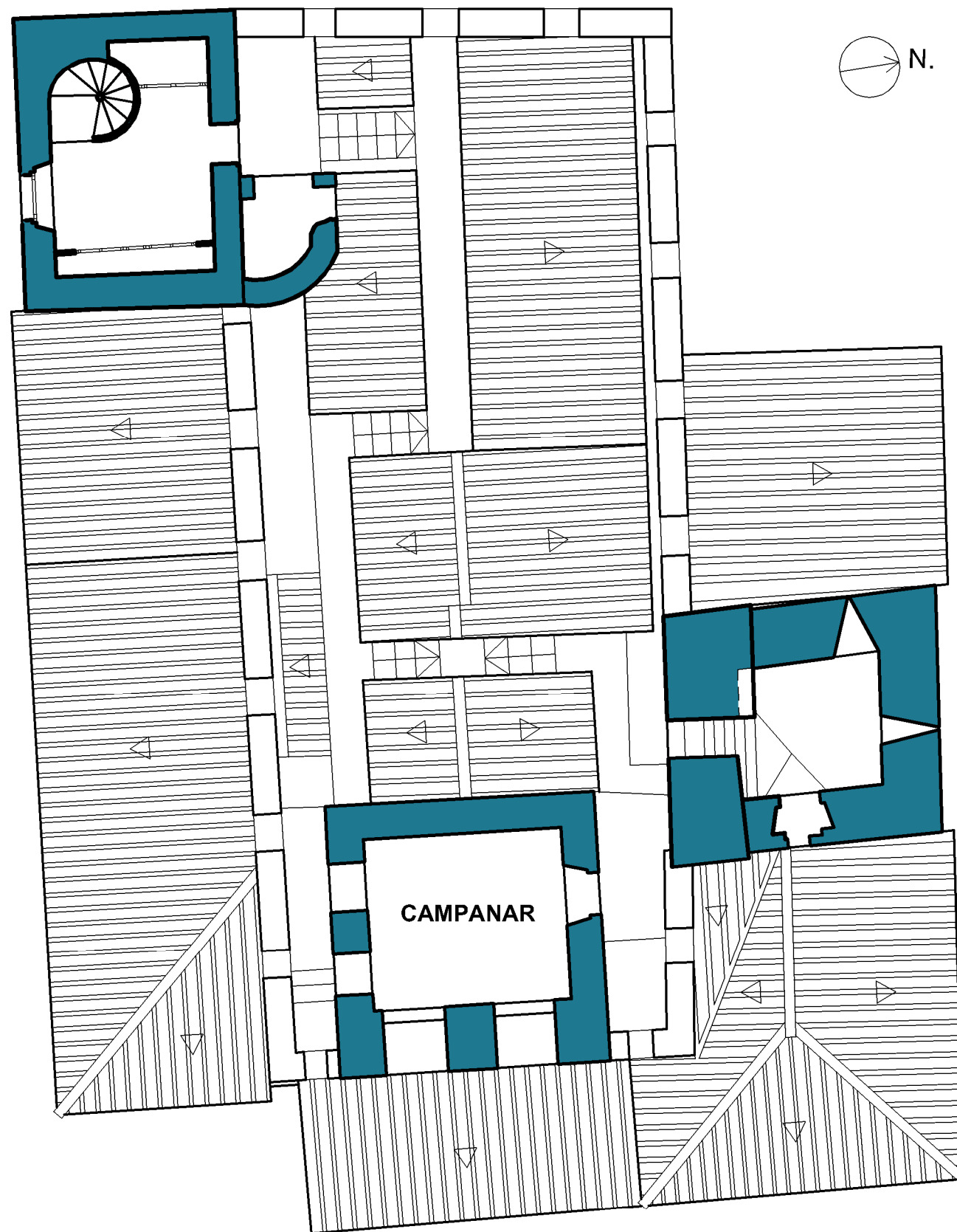


| | | |
|---|-------------|-----------|
| Títol del projecte | | |
| ESTUDI HISTÒRIC CONSTRUCTIU I POSTERIOR REHABILITACIÓ I ADEQUACIÓ DEL CONJUNT ARQUITECTÒNIC DE LA DOMA- LA GARRIGA | | |
| Alumne | | |
| Francesc Sallés Gimeno | | |
| Municipi i Comarca | | |
| La Garriga (Vallès Oriental) | | |
| Propietat | | |
| Títol del plànol | | |
| PLANTA BAIXA ESGLÉSIA | | |
| Escala | Num. plànol | Data |
| 1:100 | 03 | Gener 013 |



| QUADRE DE SUPERFÍCIES: | | |
|------------------------|------------------------------------|------------------------------|
| ESGLÉSIA | | |
| Planta Primera | Construïda 267,76m ² | Útil 136,85m ² |

| | | |
|---|-------------------|--------------------|
| Títol del projecte | | |
| ESTUDI HISTÒRIC CONSTRUCTIU I POSTERIOR REHABILITACIÓ I ADEQUACIÓ DEL CONJUNT ARQUITECTÒNIC DE LA DOMA- LA GARRIGA | | |
| Alumne Francesc Sallés Gimeno | | |
| Municipi i Comarca La Garriga (Vallès Oriental) | | |
| Propietat | | |
| Títol del plànol | | |
| PLANTA COR ESGLÉSIA | | |
| Escala 1:100 | Num. plànol 04 | Data Gener 2013 |



QUADRE DE SUPERFÍCIES:

ESGLÉSIA

| Planta Sota-coberta | Construïda 191,67m ² | Útil 63,9m ² |
|---------------------|------------------------------------|----------------------------|
| | | |

Títol del projecte

**ESTUDI HISTÒRIC CONSTRUCTIU I
POSTERIOR REHABILITACIÓ I
ADEQUACIÓ DEL CONJUNT
ARQUITECTÒNIC DE LA DOMA- LA
GARRIGA**

Alumne
Francesc Sallés Gimeno

Municipi i Comarca
La Garriga (Vallès Oriental)

Propietat

Títol del plànol

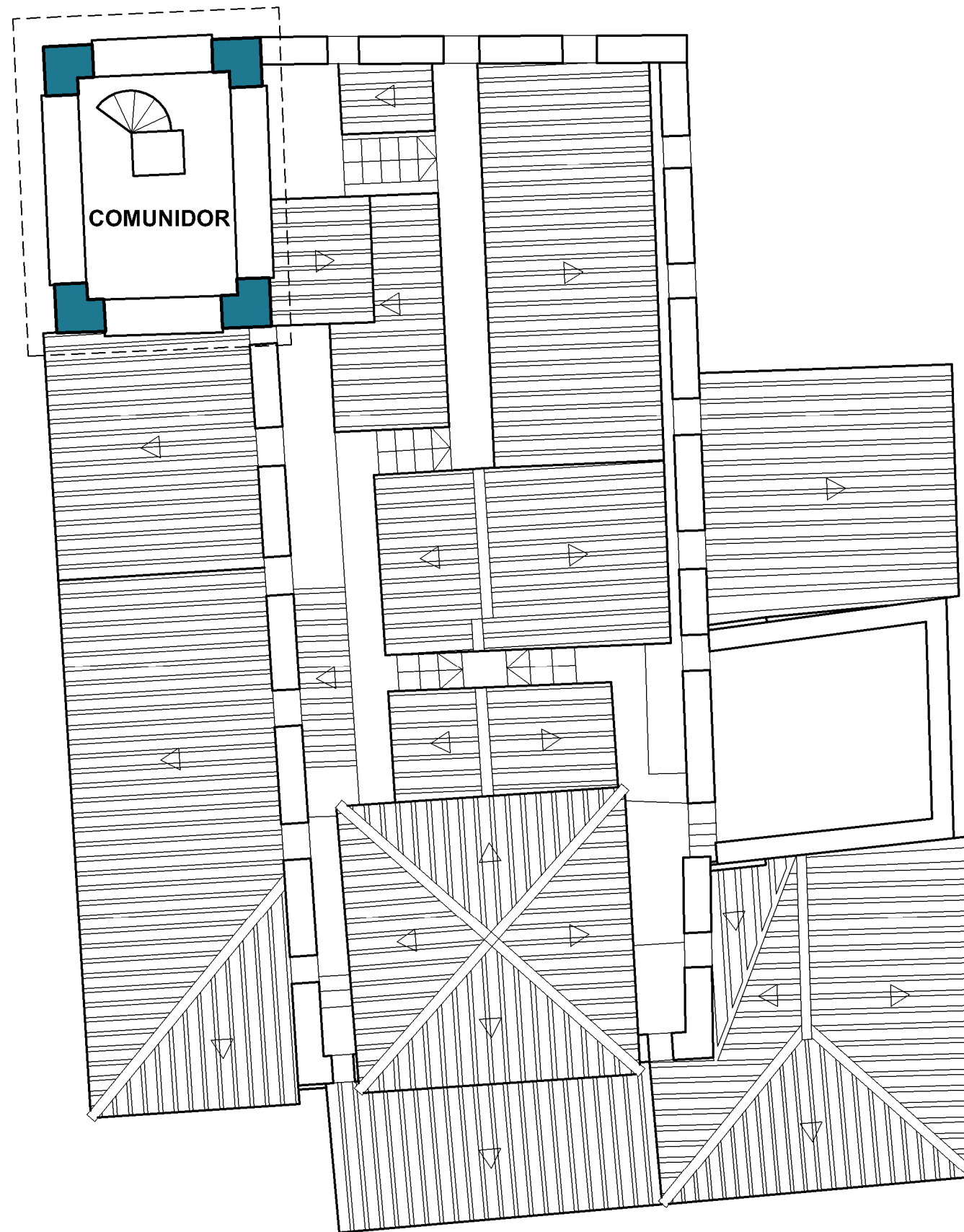
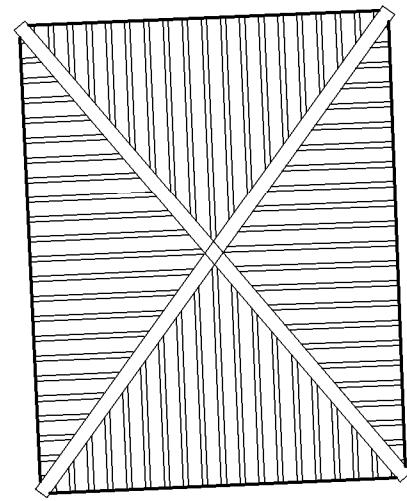
PLANTA SOTACOBERTA ESGLÉSIA

| | | |
|-----------------|-------------------|--------------------|
| Escala 1:100 | Num. plànol 05 | Data Gener 2013 |
|-----------------|-------------------|--------------------|



Escola Politècnica Superior
d'Edificació de Barcelona

UNIVERSITAT POLITÈCNICA DE CATALUNYA



Títol del projecte

**ESTUDI HISTÒRIC CONSTRUCTIU I
POSTERIOR REHABILITACIÓ I
ADEQUACIÓ DEL CONJUNT
ARQUITECTÒNIC DE LA DOMA- LA
GARRIGA**

Alumne
Francesc Sallés Gimeno

Municipi i Comarca
La Garriga (Vallès Oriental)

Propietat

Títol del plànol

PLANTA COBERTA ESGLÉSIA

Escala
1:100

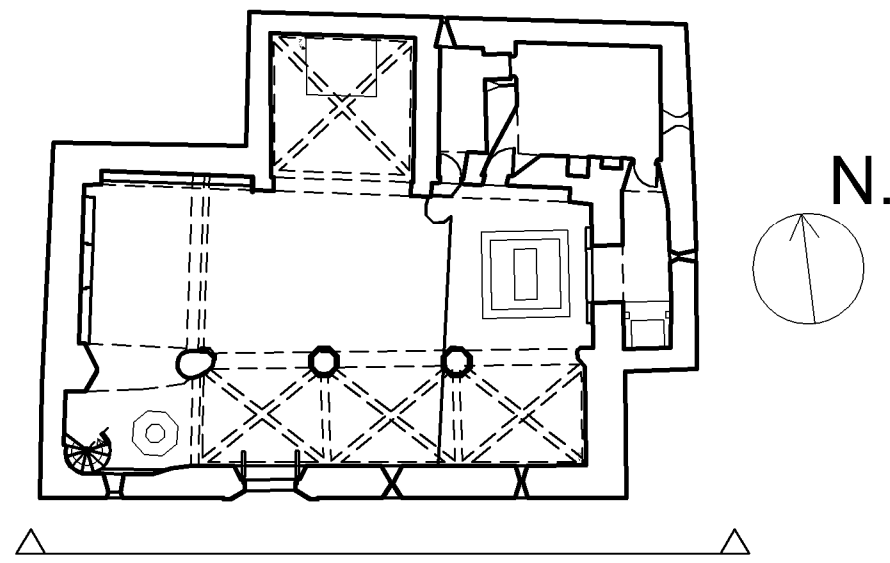

Num. plànol
06

Data
Gener 2013



Escola Politècnica Superior
d'Edificació de Barcelona

UNIVERSITAT POLITÈCNICA DE CATALUNYA



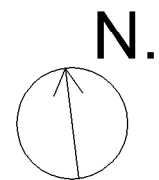
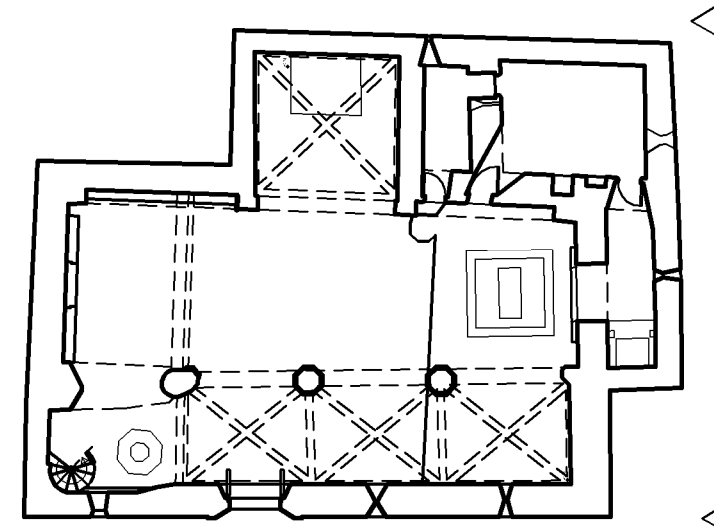
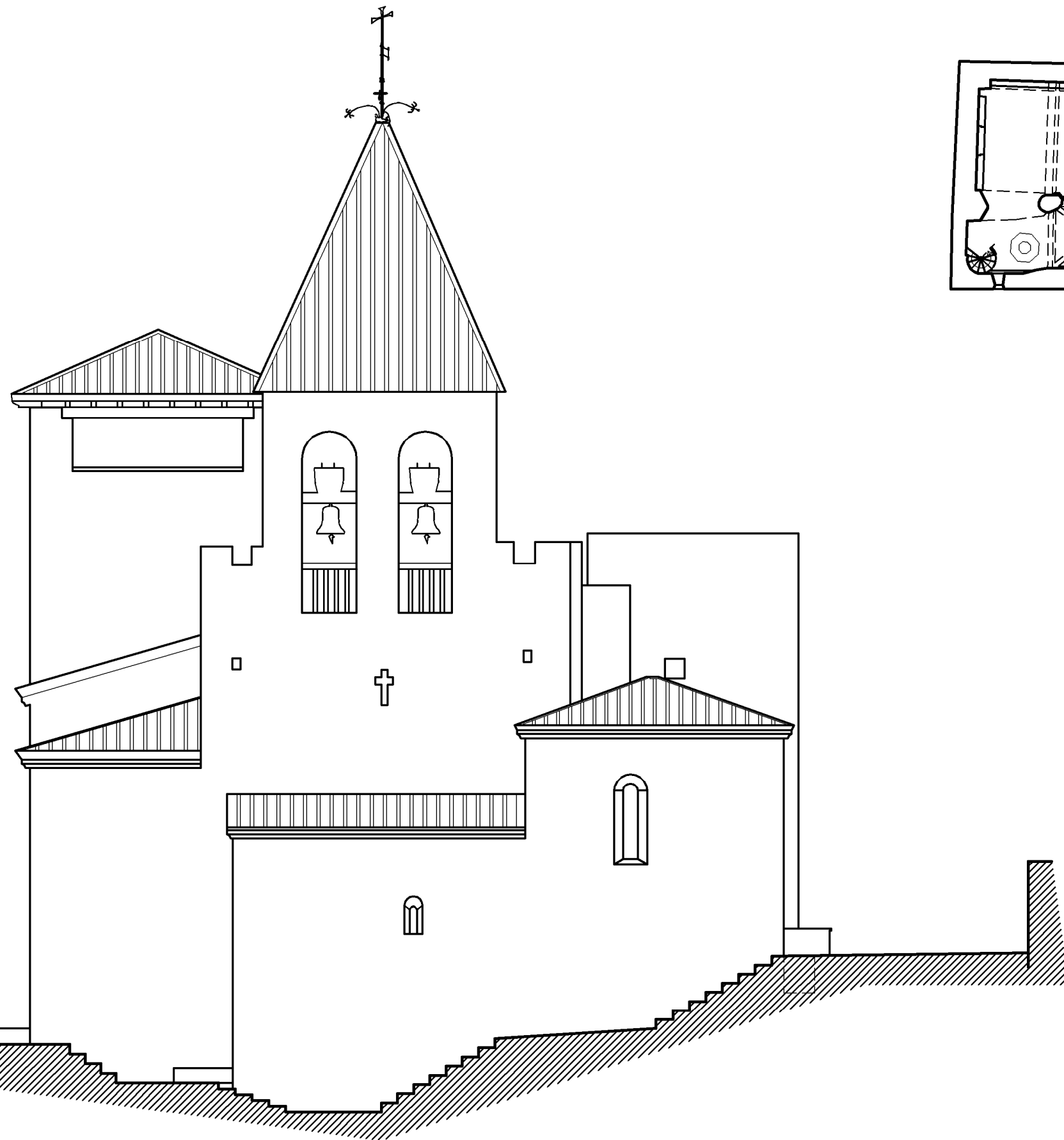
| | | |
|---|-------------|------------|
| Títol del projecte | | |
| ESTUDI HISTÒRIC CONSTRUCTIU I POSTERIOR REHABILITACIÓ I ADEQUACIÓ DEL CONJUNT ARQUITECTÒNIC DE LA DOMA- LA GARRIGA | | |
| Alumne | | |
| Francesc Sallés Gimeno | | |
| Municipi i Comarca | | |
| La Garriga (Vallès Oriental) | | |
| Propietat | | |
| Títol del plànol | | |
| FAÇANA SUD ESGLÉSIA | | |
| Escala | Num. plànol | Data |
| 1:100 | 07 | Gener 2013 |

18.00

9.25

0.00

-0.72



| | | |
|---|------------------------------|------------|
| Títol del projecte | | |
| ESTUDI HISTÒRIC CONSTRUCTIU I POSTERIOR REHABILITACIÓ I ADEQUACIÓ DEL CONJUNT ARQUITECTÒNIC DE LA DOMA- LA GARRIGA | | |
| Alumne | Francesc Sallés Gimeno | |
| Municipi i Comarca | La Garriga (Vallès Oriental) | |
| Propietat | | |
| Títol del plànol | | |
| FAÇANA EST ESGLÉSIA | | |
| Escala | Num. plànol | Data |
| 1:100 | 08 | Gener 2013 |



Escola Politècnica Superior
d'Edificació de Barcelona

UNIVERSITAT POLITÈCNICA DE CATALUNYA

18.00

10.05
9.44


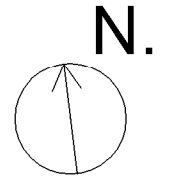
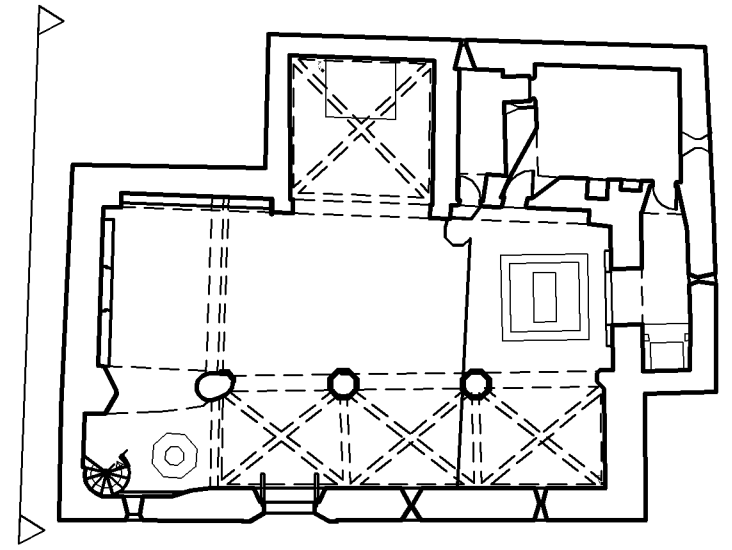
0.72
0.00

13.74

10.21

1.60

0.00



| | | |
|---|------------------------------|------------|
| Títol del projecte | | |
| ESTUDI HISTÒRIC CONSTRUCTIU I POSTERIOR REHABILITACIÓ I ADEQUACIÓ DEL CONJUNT ARQUITECTÒNIC DE LA DOMA- LA GARRIGA | | |
| Alumne | Francesc Sallés Gimeno | |
| Municipi i Comarca | La Garriga (Vallès Oriental) | |
| Propietat | | |
| Títol del plànol | | |
| FAÇANA OEST ESSLÉSIA | | |
| Escala | Num. plànol | Data |
| 1:100 | 09 | Gener 2013 |



Escola Politècnica Superior
d'Edificació de Barcelona

18.00

9.34

6.55


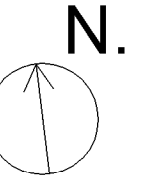
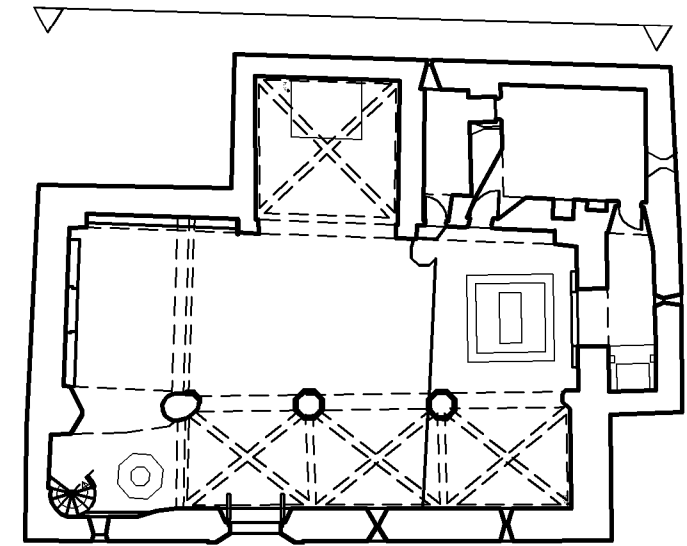
0.00

13.74

10.05

7.15

0.00

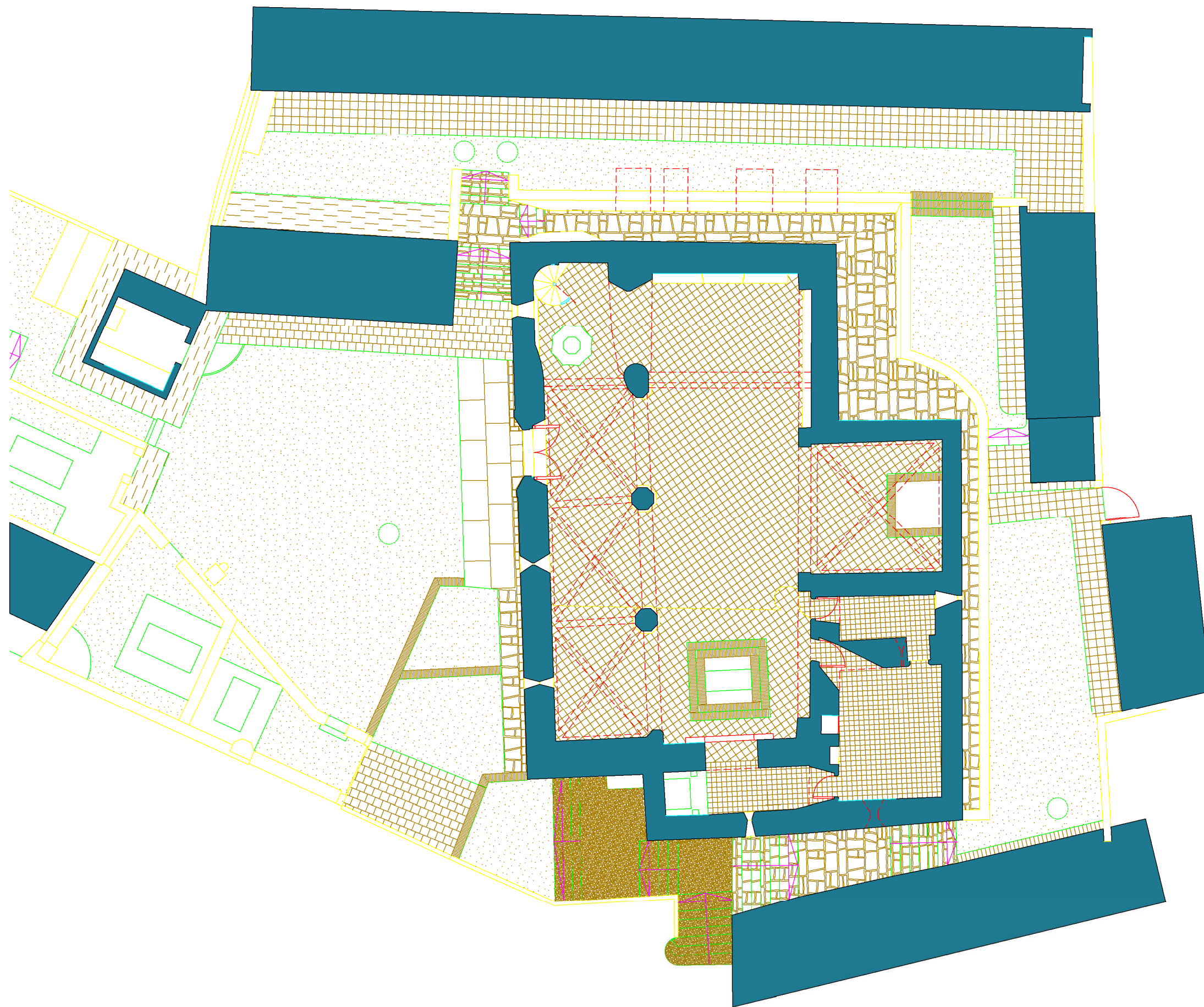










| | | |
|---|-------------|------------|
| Títol del projecte | | |
| ESTUDI HISTÒRIC CONSTRUCTIU I POSTERIOR REHABILITACIÓ I ADEQUACIÓ DEL CONJUNT ARQUITECTÒNIC DE LA DOMA- LA GARRIGA | | |
| Alumne Francesc Sallés Gimeno | | |
| Municipi i Comarca La Garriga (Vallès Oriental) | | |
| Propietat | | |
| Títol del plànol | | |
| FAÇANA NORD ESSLÉSIA | | |
| Escala | Num. plànol | Data |
| 1:100 | 10 | Gener 2013 |



Escola Politècnica Superior d'Edificació de Barcelona

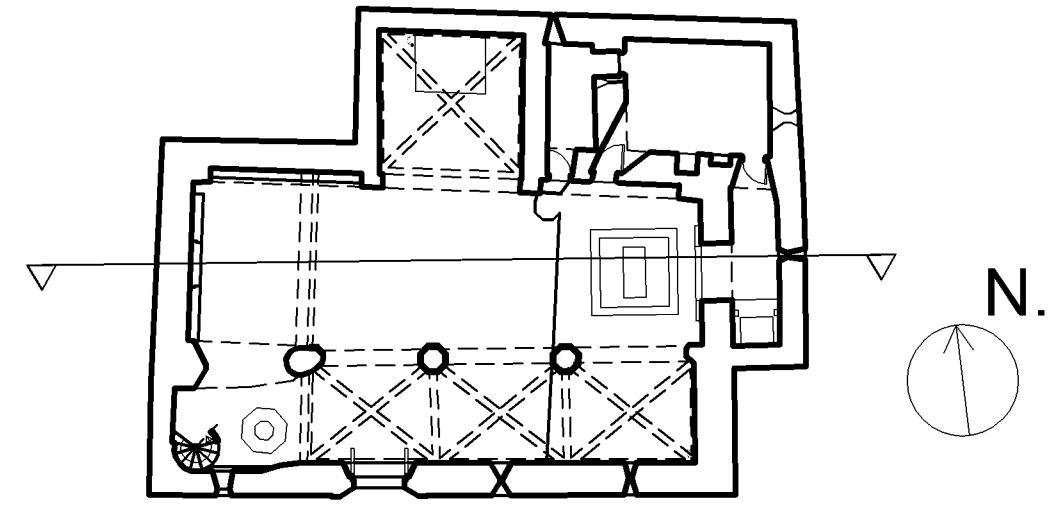

UNIVERSITAT POLITÈCNICA DE CATALUNYA



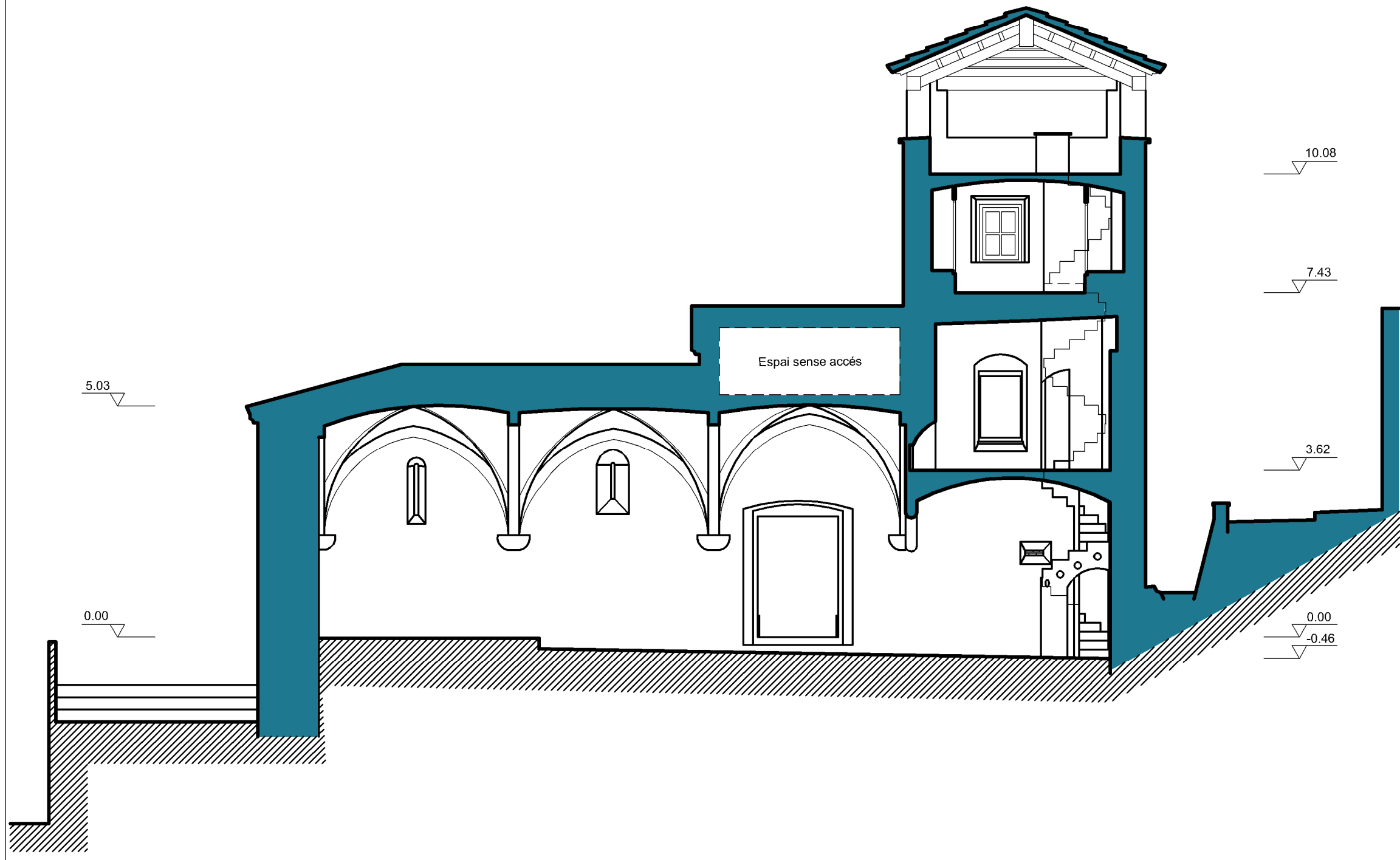
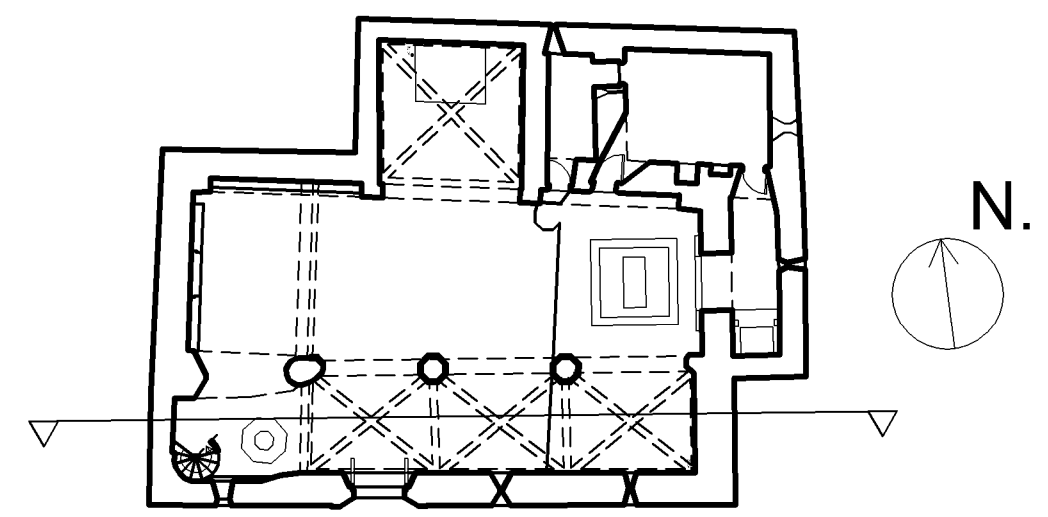
| Paviments | |
|---|--------------------|
|  | Totxos ceràmics |
|  | Sorra fina i sauló |
|  | Còdols de pedra |
|  | Pedra |
|  | Ciment |
|  | Rajoles ceràmiques |
|  | Lloses de pedra |
|  | Xiprers |



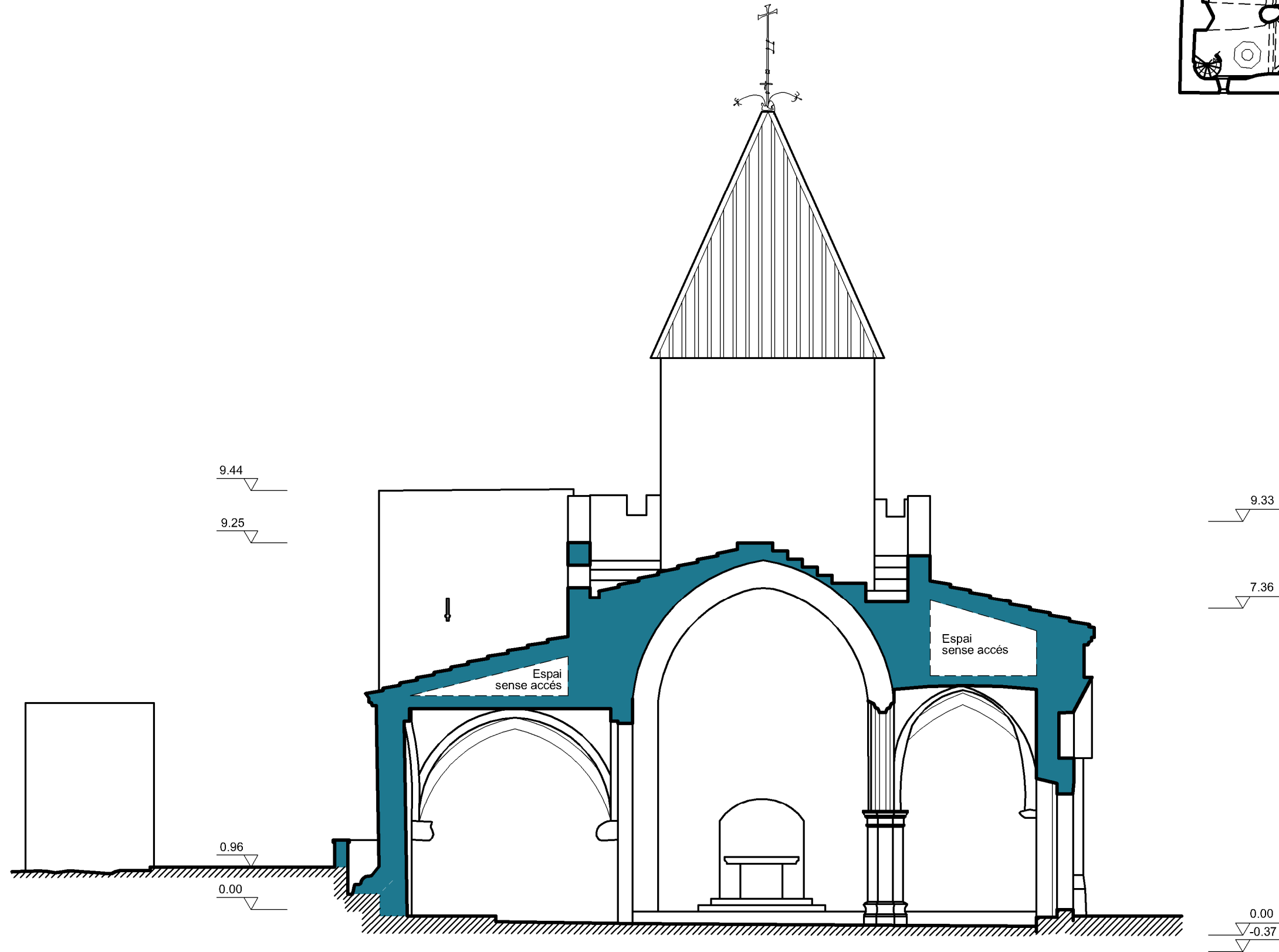
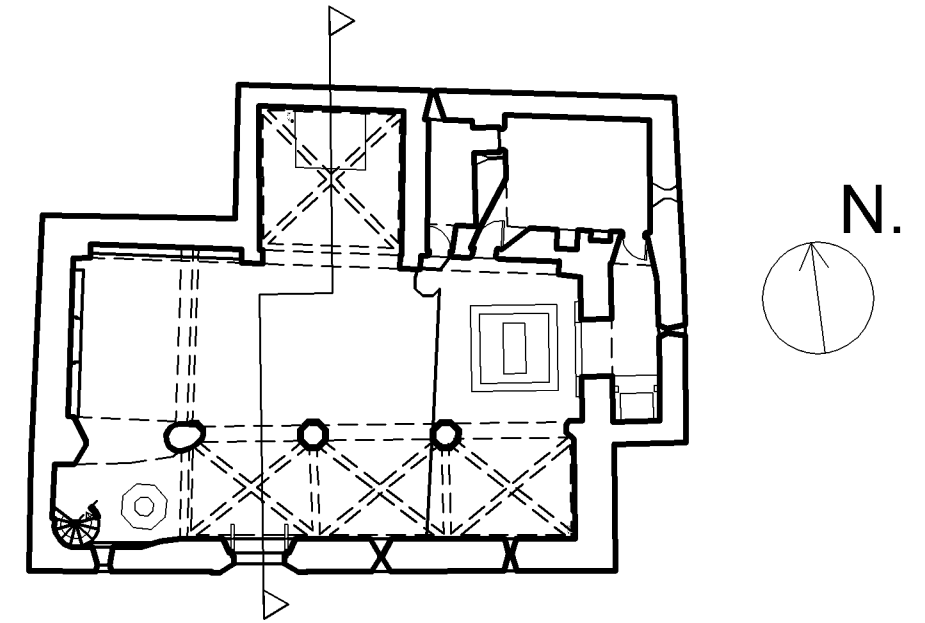
| | | |
|---|---|--|
| Títol del projecte | | |
| ESTUDI HISTÒRIC CONSTRUCTIU I POSTERIOR REHABILITACIÓ I ADEQUACIÓ DEL CONJUNT ARQUITECTÒNIC DE LA DOMA- LA GARRIGA | | |
| Alumne Francesc Sallés Gimeno | | |
| Municipi i Comarca La Garriga (Vallès Oriental) | | |
| Propietat | | |
| Títol del plànol | | |
| PLANTA PAVIMENTS | | |
| Escala | Num. plànol | Data |
| 1:150 | 11 | Gener 2013 |
|  |  | Escola Politècnica Superior d'Edificació de Barcelona |
| <small>UNIVERSITAT POLITÈCNICA DE CATALUNYA</small> | | |



| | | |
|---|---|--|
| Títol del projecte | | |
| ESTUDI HISTÒRIC CONSTRUCTIU I POSTERIOR REHABILITACIÓ I ADEQUACIÓ DEL CONJUNT ARQUITECTÒNIC DE LA DOMA- LA GARRIGA | | |
| Alumne | Francesc Sallés Gimeno | |
| Municipi i Comarca | La Garriga (Vallès Oriental) | |
| Propietat | | |
| Títol del plànol | | |
| SECCIÓ LONGITUDINAL 1 | | |
| Escala | Num. plànol | Data |
| 1:100 | 12 | Juliol 2012 |
|  |  | Escola Politècnica Superior d'Edificació de Barcelona |
| UNIVERSITAT POLITÈCNICA DE CATALUNYA | | |



| | | |
|---|---|--|
| Títol del projecte | | |
| ESTUDI HISTÒRIC CONSTRUCTIU I POSTERIOR REHABILITACIÓ I ADEQUACIÓ DEL CONJUNT ARQUITECTÒNIC DE LA DOMA- LA GARRIGA | | |
| Alumne | Francesc Sallés Gimeno | |
| Municipi i Comarca | La Garriga (Vallès Oriental) | |
| Propietat | | |
| Títol del plànol | | |
| SECCIÓ LONGITUDINAL 2 | | |
| Escala | Num. plànol | Data |
| 1:100 | 13 | Juliol 2012 |
|  |  | Escola Politècnica Superior d'Edificació de Barcelona |
| UNIVERSITAT POLITÈCNICA DE CATALUNYA | | |




| | | |
|---|-------------|------------|
| Títol del projecte | | |
| ESTUDI HISTÒRIC CONSTRUCTIU I POSTERIOR REHABILITACIÓ I ADEQUACIÓ DEL CONJUNT ARQUITECTÒNIC DE LA DOMA- LA GARRIGA | | |
| Alumne Francesc Sallés Gimeno | | |
| Municipi i Comarca La Garriga (Vallès Oriental) | | |
| Propietat | | |
| Títol del plànol | | |
| SECCIÓ TRANSVERSAL 1 | | |
| Escala | Num. plànol | Data |
| 1:100 | 14 | Gener 2013 |

18.00

3.37

2.48

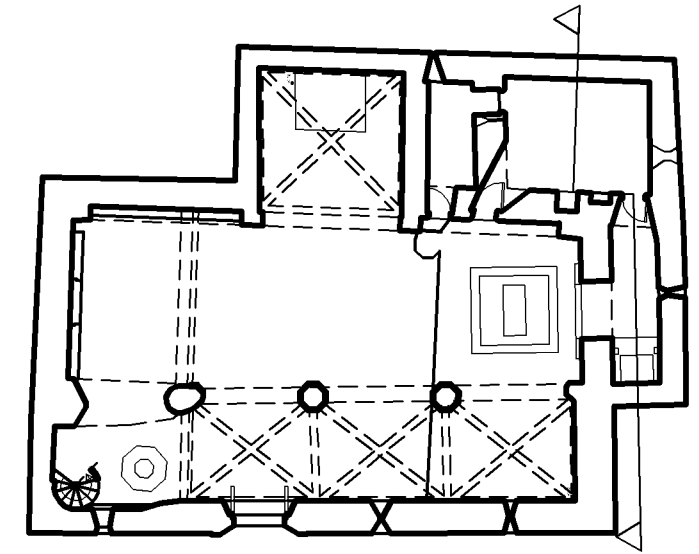
0.00



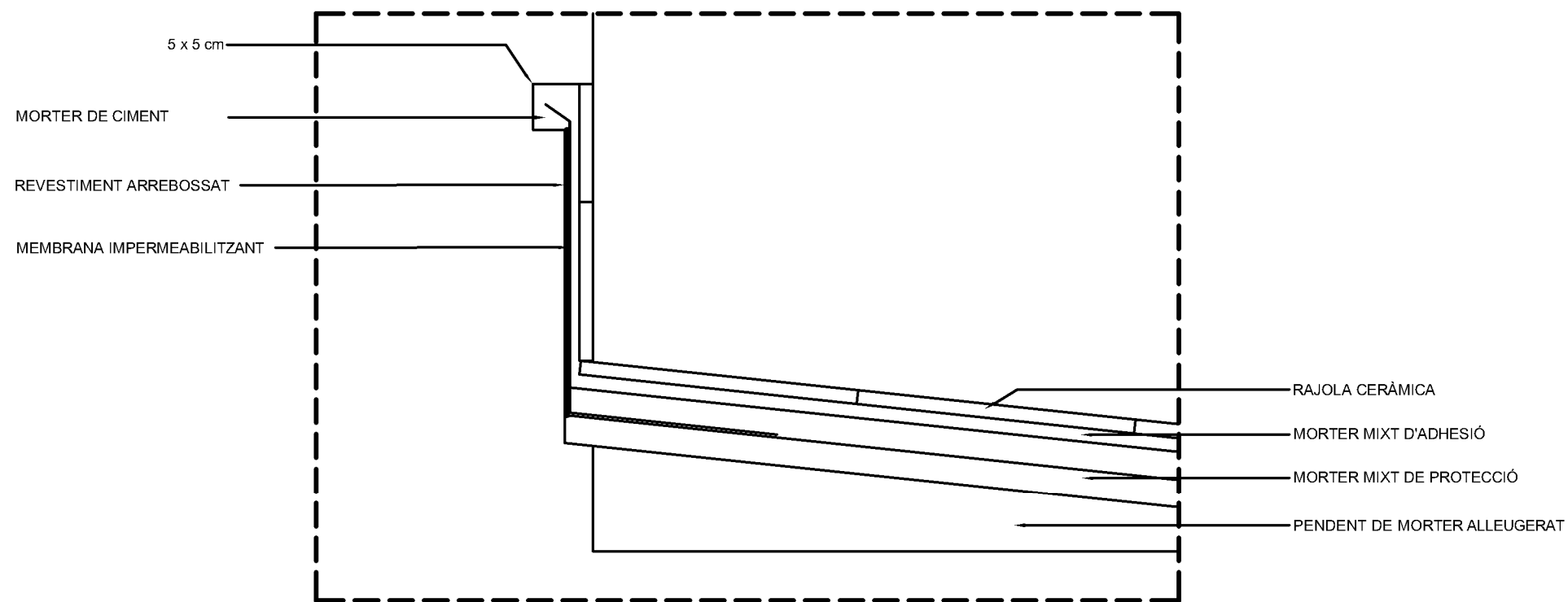

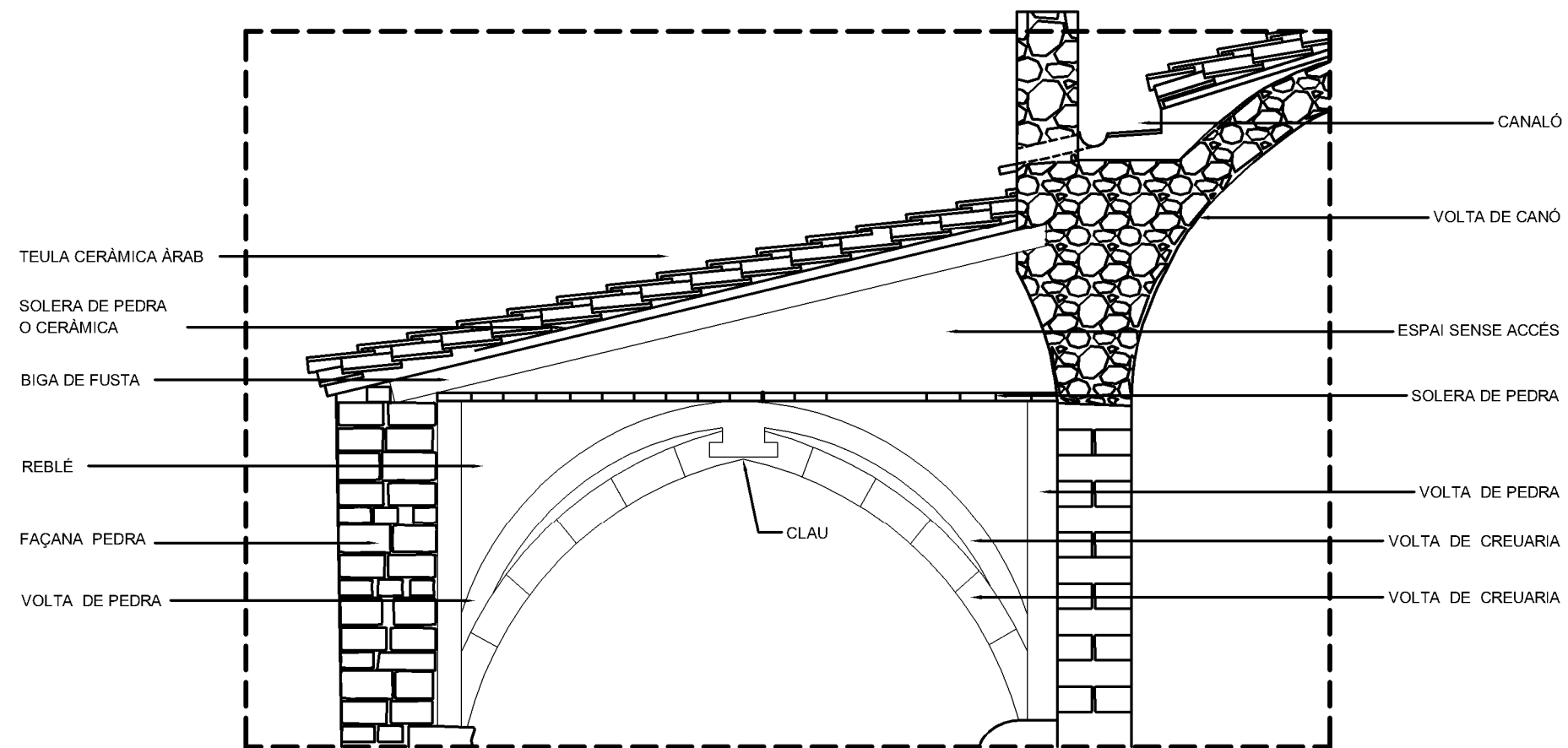
Espai sense accés

5.03

-0.07



| | | |
|---|-------------|------------|
| Títol del projecte | | |
| ESTUDI HISTÒRIC CONSTRUCTIU I POSTERIOR REHABILITACIÓ I ADEQUACIÓ DEL CONJUNT ARQUITECTÒNIC DE LA DOMA- LA GARRIGA | | |
| Alumne Francesc Sallés Gimeno | | |
| Municipi i Comarca La Garriga (Vallès Oriental) | | |
| Propietat | | |
| Títol del plànol | | |
| SECCIÓ TRANSVERSAL 2 | | |
| Escala | Num. plànol | Data |
| 1:100 | 15 | Gener 2013 |



Títol del projecte

**ESTUDI HISTÒRIC CONSTRUCTIU I
POSTERIOR REHABILITACIÓ I
ADEQUACIÓ DEL CONJUNT
ARQUITECTÒNIC DE LA DOMA- LA
GARRIGA**

Alumne
Francesc Sallés Gimeno

Municipi i Comarca
La Garriga (Vallès Oriental)

Propietat

Títol del plànol

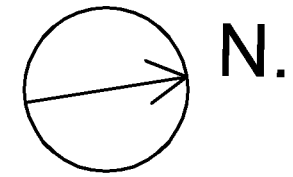
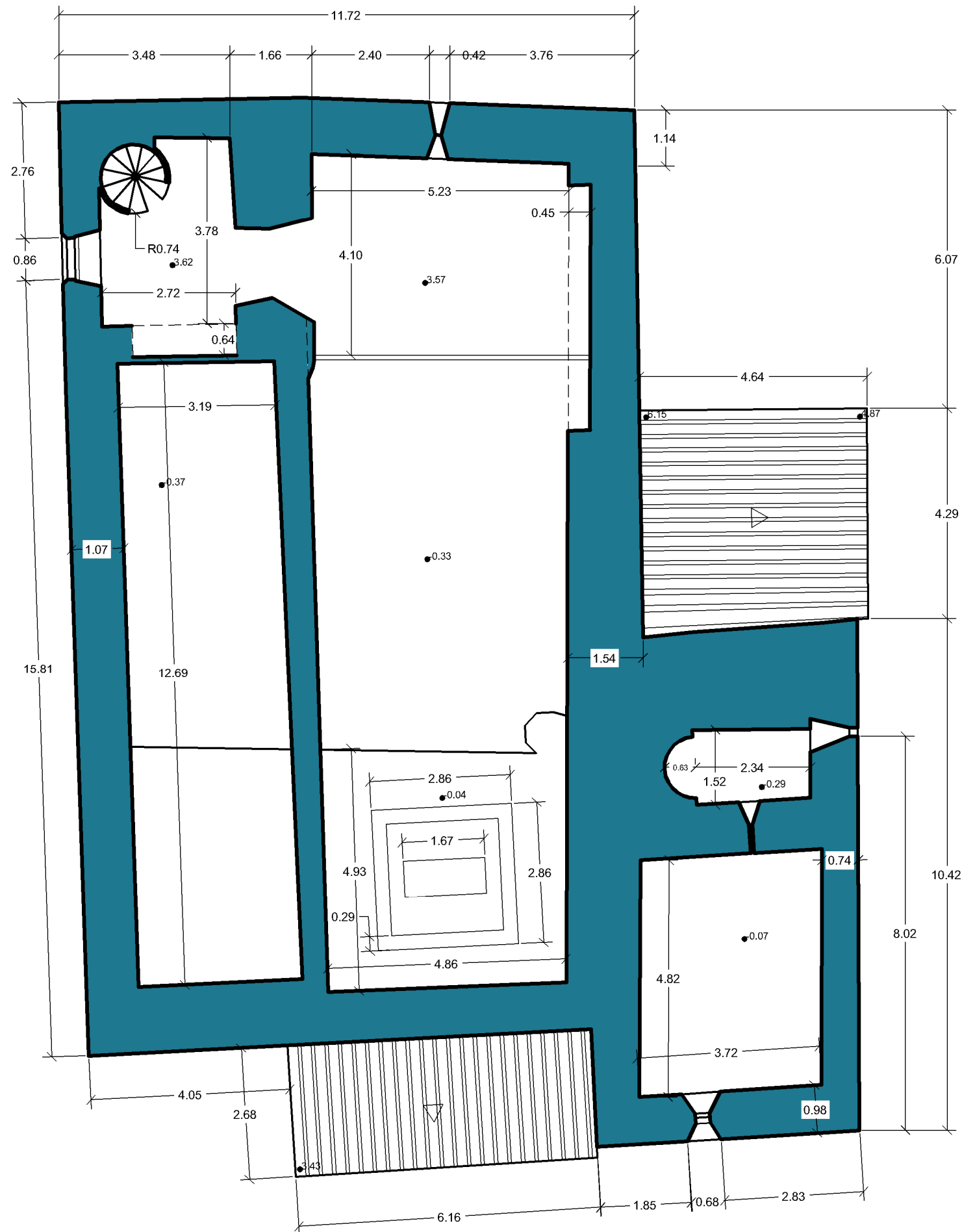
DETALLS

| | | |
|----------------|-------------------|--------------------|
| Escala 1:50 | Num. plànol 27 | Data Gener 2013 |
|----------------|-------------------|--------------------|



Escola Politécnica Superior
d'Edificació de Barcelona

UNIVERSITAT POLITÈCNICA DE CATALUNYA

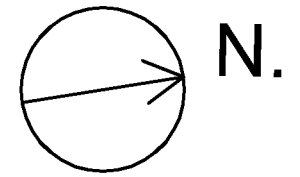
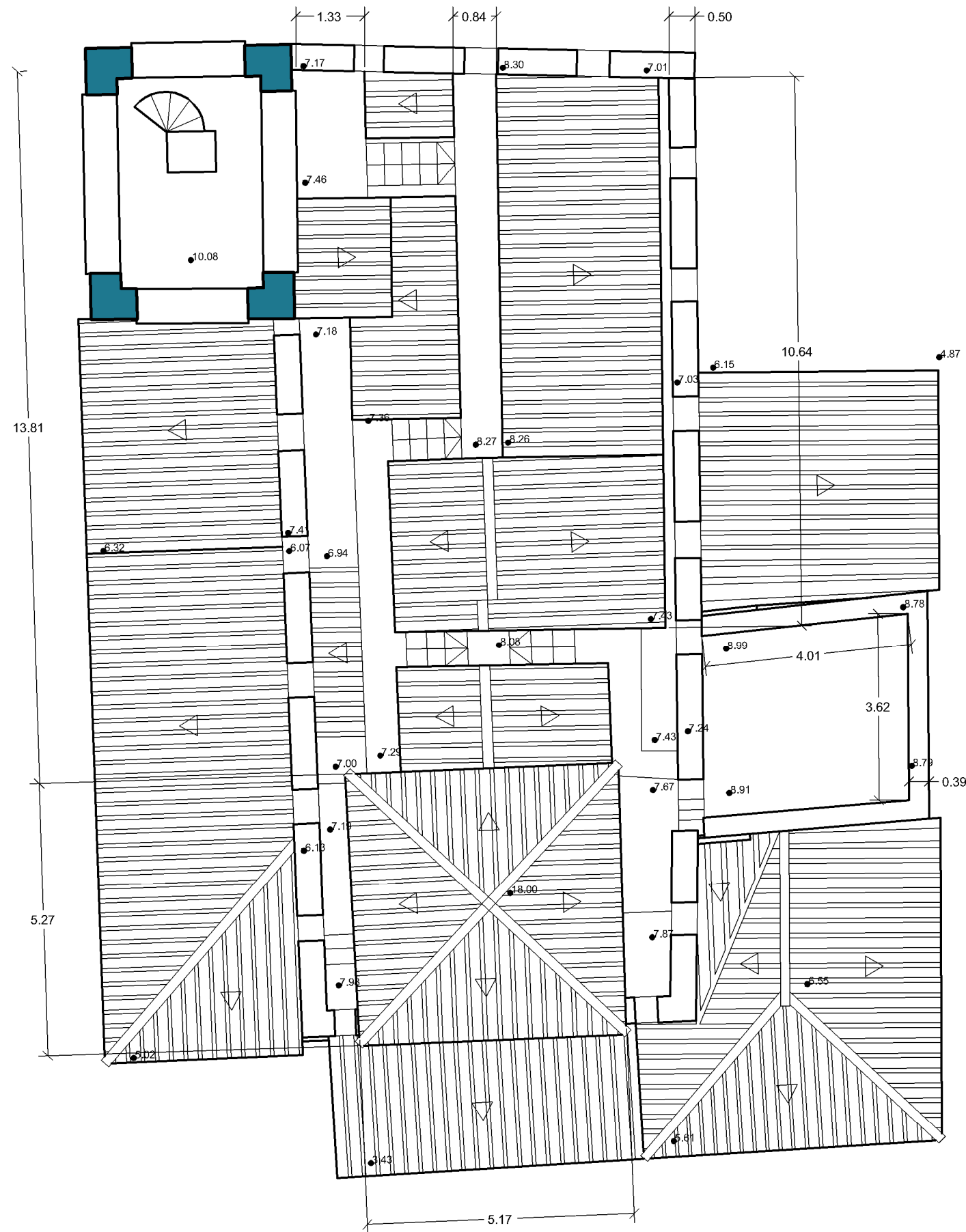
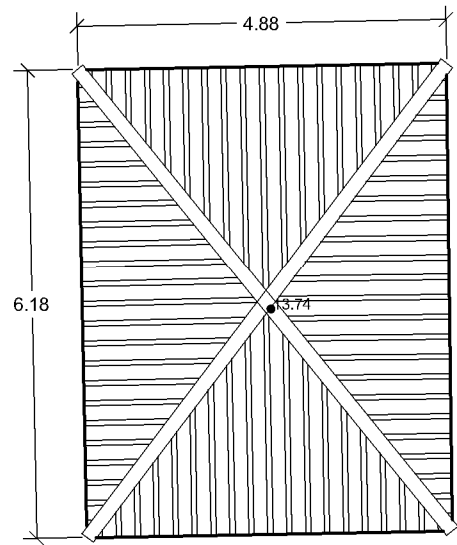


| | | |
|---|------------------------------|------------|
| Títol del projecte | | |
| ESTUDI HISTÒRIC CONSTRUCTIU I POSTERIOR REHABILITACIÓ I ADEQUACIÓ DEL CONJUNT ARQUITECTÒNIC DE LA DOMA- LA GARRIGA | | |
| Alumne | Francesc Sallés Gimeno | |
| Municipi i Comarca | La Garriga (Vallès Oriental) | |
| Propietat | | |
| Títol del plànol | | |
| COTES PLANTA PRIMERA COR | | |
| Escala | Num. plànol | Data |
| 1:100 | 19 | Gener 2013 |



Escola Politécnica Superior d'Edificació de Barcelona

UNIVERSITAT POLITÈCNICA DE CATALUNYA

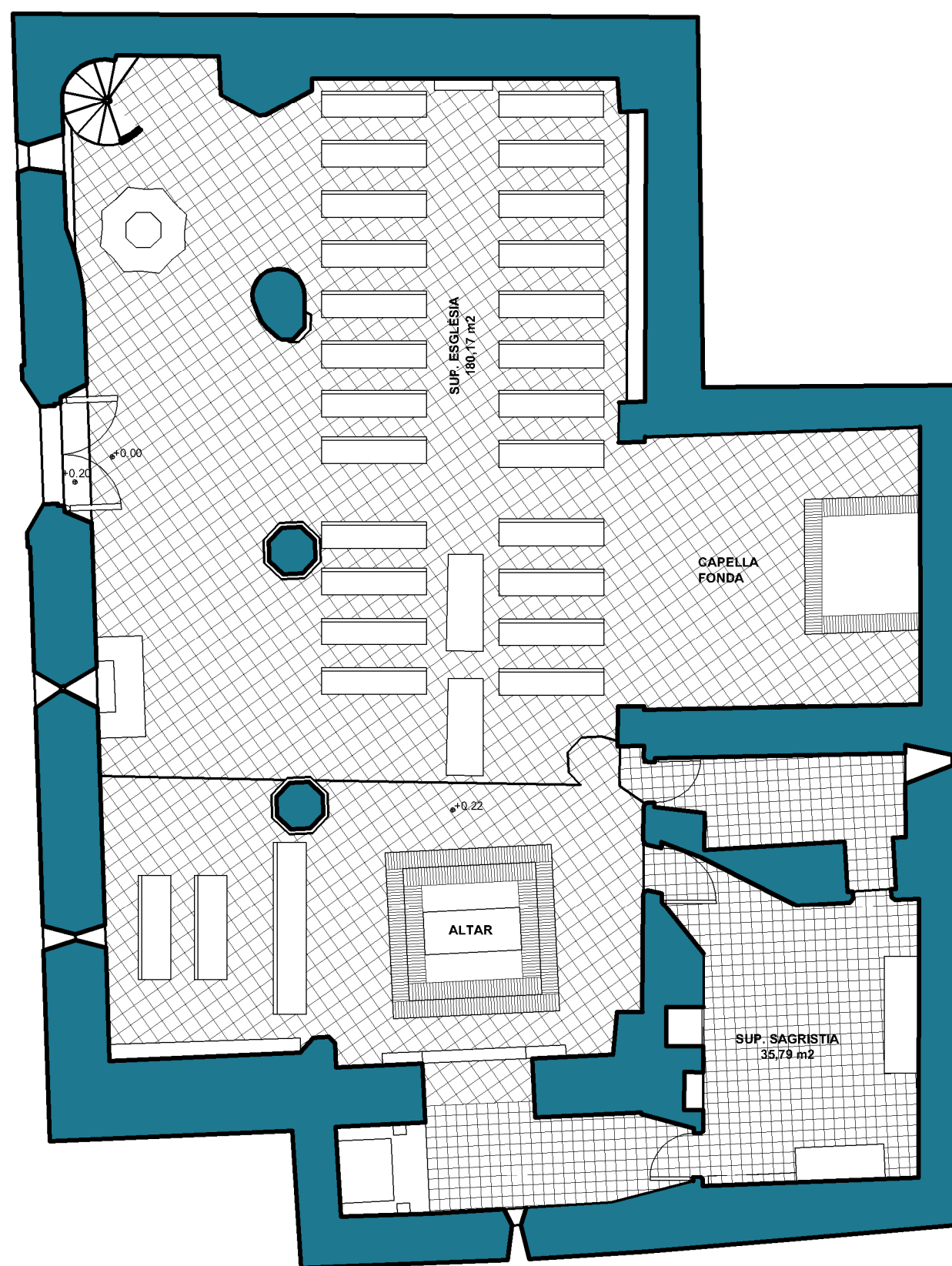
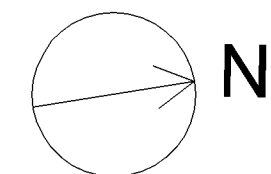


| | | |
|---|------------------------------|------------|
| Títol del projecte | | |
| ESTUDI HISTÒRIC CONSTRUCTIU I POSTERIOR REHABILITACIÓ I ADEQUACIÓ DEL CONJUNT ARQUITECTÒNIC DE LA DOMA- LA GARRIGA | | |
| Alumne | Francesc Sallés Gimeno | |
| Municipi i Comarca | La Garriga (Vallès Oriental) | |
| Propietat | | |
| Títol del plànol | | |
| COTES PLANTA COBERTA | | |
| Escala | Num. plànol | Data |
| 1:100 | 21 | Gener 2013 |



Escola Politècnica Superior d'Edificació de Barcelona

UNIVERSITAT POLITÈCNICA DE CATALUNYA



| | | |
|---|---|---|
| Títol del projecte | | |
| ESTUDI HISTÒRIC CONSTRUCTIU I POSTERIOR REHABILITACIÓ I ADEQUACIÓ DEL CONJUNT ARQUITECTÒNIC DE LA DOMA- LA GARRIGA | | |
| Alumne Francesc Sallés Gimeno | | |
| Municipi i Comarca La Garriga (Vallès Oriental) | | |
| Propietat | | |
| Títol del plànol | | |
| PLANTA DISTRIBUCIÓ | | |
| Escala 1:100 | Num. plànol 23 | Data Gener 2013 |
|  |  | Escola Politècnica Superior d'Edificació de Barcelona <small>UNIVERSITAT POLITÈCNICA DE CATALUNYA</small> |

LLEGENDA

| | |
|--|--------------------------------|
| | CAIXA GENERAL DE PROTECCIÓ |
| | QUADRE DE MANIOBRA I PROTECCIÓ |
| | PUNT DE LLUM PARET |
| | PUNT DE LLUM ESTANCA |
| | PUNT DE LUM SOSTRE |
| | PUNT DE LLUM FANAL |
| | PUNT DE LLUM EMPOTRAT ARMARIS |
| | INTERRUPTOR |
| | INTERRUPTOR ESTANC |
| | INTERRUPTOR CONMUTAT |
| | INTERRUPTOR DE CREUAMENT |
| | PULSADOR |
| | ENDOLL 16A |
| | ENDOLL 25A |
| | PRESA DE CORRENT ESTANCA |
| | PUNT DE LUM ESTANC |

| | |
|--|---------|
| | ALTAVEU |
|--|---------|

| | |
|--|-----------------------|
| | QUADRE CONTROL ALARMA |
|--|-----------------------|

| | |
|--|----------------------|
| | EXTINTOR DE POLS 9KG |
|--|----------------------|

| | |
|--|-------------------------|
| | ENLLUMENAT D'EMERGÈNCIA |
|--|-------------------------|

| | |
|--|------------------|
| | XARXA SANEJAMENT |
|--|------------------|

| | |
|--|--|
| | ARQUETA REGISTRE SANEJAMENT FOSA 250x250mm |
|--|--|

Títol del projecte

ESTUDI HISTÒRIC CONSTRUCTIU I POSTERIOR REHABILITACIÓ I ADEQUACIÓ DEL CONJUNT ARQUITECTÒNIC DE LA DOMA- LA GARRIGA

Alumne
Francesc Sallés Gimeno

Municipi i Comarca
La Garriga (Vallès Oriental)

Propietat

Títol del plànol

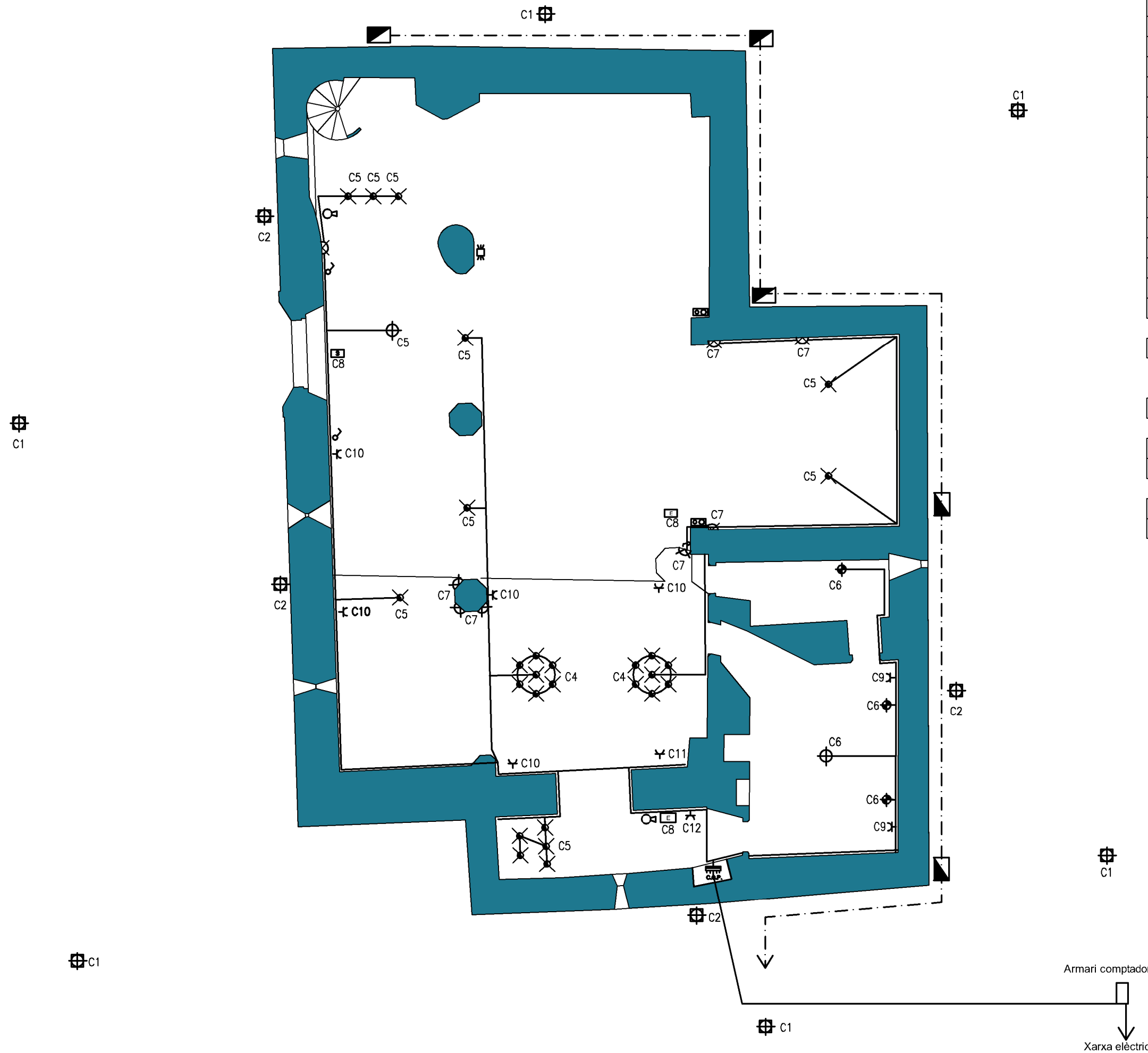
INSTAL·LACIONS PLANTA BAIXA ESSLÉSIA

| | | |
|-----------------|-------------------|--------------------|
| Escala 1:100 | Num. plànol 23 | Data Gener 2013 |
|-----------------|-------------------|--------------------|



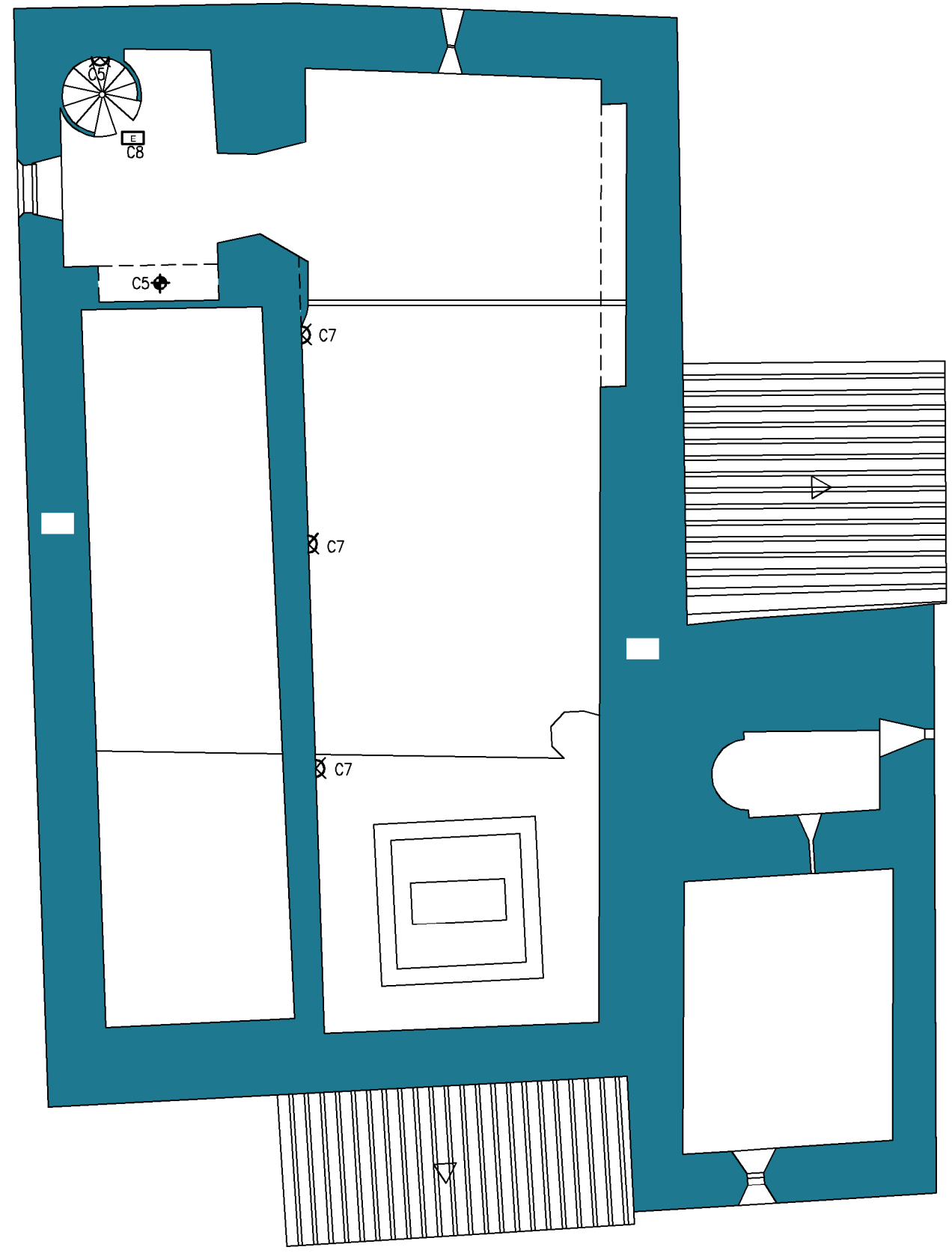
Escola Politècnica Superior d'Edificació de Barcelona

UNIVERSITAT POLITÈCNICA DE CATALUNYA



Armari comptador

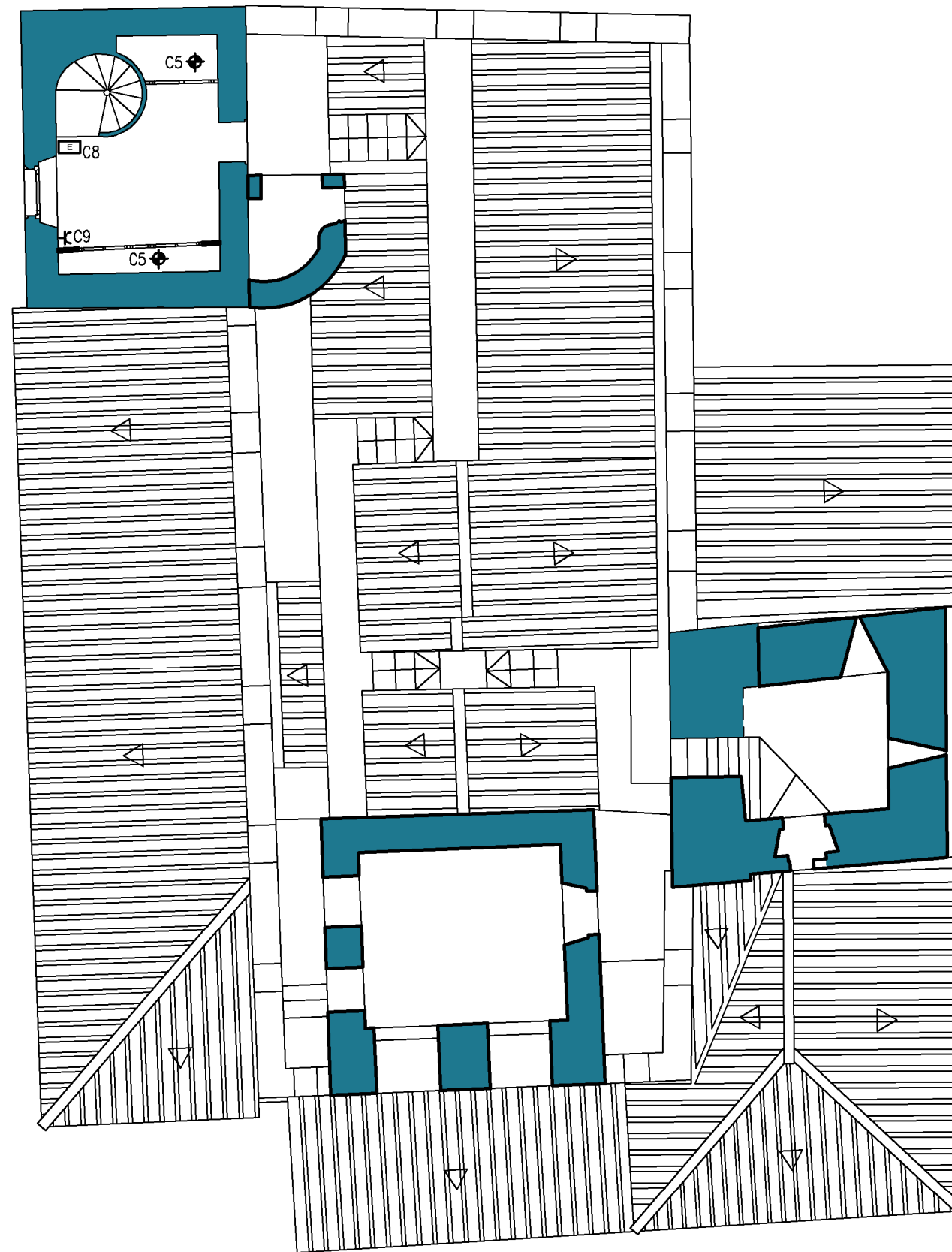
Xarxa elèctrica



LLEJENDA ELECTRICITAT

| | |
|--|--------------------------------|
| | CAIXA GENERAL DE PROTECCIÓ |
| | QUADRE DE MANIOBRA I PROTECCIÓ |
| | PUNT DE LLUM PARET |
| | PUNT DE LLUM ESTANCA |
| | PUNT DE LLUM SOSTRE |
| | PUNT DE LLUM FANAL |
| | PUNT DE LLUM EMPOTRAT ARMARIS |
| | INTERRUPTOR |
| | INTERRUPTOR ESTANC |
| | INTERRUPTOR CONMUTAT |
| | INTERRUPTOR DE CREUAMENT |
| | PULSADOR |
| | ENDOLL 16A |
| | ENDOLL 25A |
| | TOMA DE CORRENT ESTANCA |
| | PUNT DE LLUM ESTANC |
| | ALTAVEU |
| | QUADRE CONTROL ALARMA |
| | EXTINTOR DE POLS 9KG |
| | ENLLUMENAT D'EMERGÈNCIA |

| | | |
|---|-------------|------------|
| Títol del projecte | | |
| ESTUDI HISTÒRIC CONSTRUCTIU I POSTERIOR REHABILITACIÓ I ADEQUACIÓ DEL CONJUNT ARQUITECTÒNIC DE LA DOMA- LA GARRIGA | | |
| Alumne Francesc Sallés Gimeno | | |
| Municipi i Comarca La Garriga (Vallès Oriental) | | |
| Propietat | | |
| Títol del plànol | | |
| INSTAL·LACIONS PLANTA PRIMERA COR | | |
| Escala | Num. plànol | Data |
| 1:100 | 24 | Gener 2013 |



LLEJENDA ELECTRICITAT

| | |
|--|--------------------------------|
| | CAIXA GENERAL DE PROTECCIÓ |
| | QUADRE DE MANIOBRA I PROTECCIÓ |
| | PUNT DE LLUM PARET |
| | PUNT DE LLUM ESTANCA |
| | PUNT DE LLUM SOSTRE |
| | PUNT DE LLUM FANAL |
| | PUNT DE LLUM EMPOTRAT ARMARIS |
| | INTERRUPTOR |
| | INTERRUPTOR ESTANC |
| | INTERRUPTOR CONMUTAT |
| | INTERRUPTOR DE CREUAMENT |
| | PULSADOR |
| | ENDOLL 16A |
| | ENDOLL 25A |
| | TOMA DE CORRENT ESTANCA |
| | PUNT DE LLUM ESTANC |
| | ALTAVEU |
| | QUADRE CONTROL ALARMA |
| | EXTINTOR DE POLS 9KG |
| | ENLLUMENAT D'EMERGÈNCIA |

Títol del projecte

ESTUDI HISTÒRIC CONSTRUCTIU I POSTERIOR REHABILITACIÓ I ADEQUACIÓ DEL CONJUNT ARQUITECTÒNIC DE LA DOMA - LA GARRIGA

Alumne
Francesc Sallés Gimeno

Municipi i Comarca
La Garriga (Vallès Oriental)

Propietat

Títol del plànol

INSTAL·LACIONS PLANTA SOTA COBERTA

Escala
1:100

Num. plànol
25

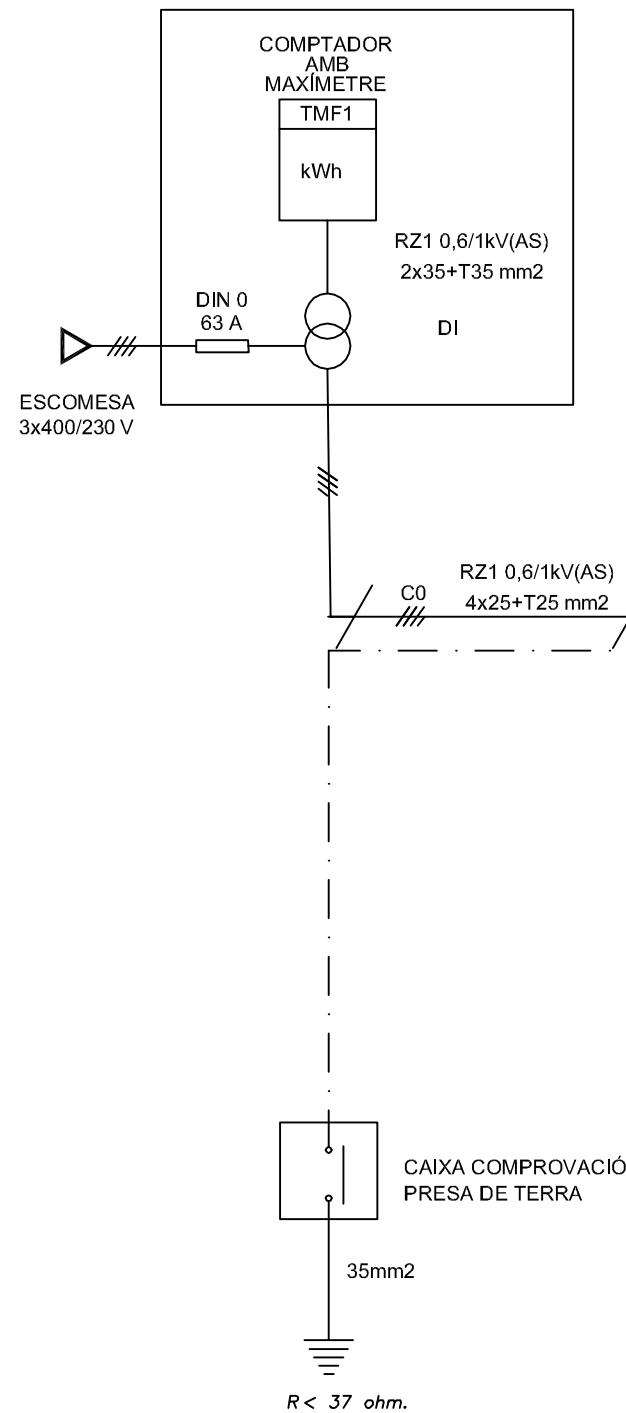
Data
Gener 2013



Escola Politécnica Superior
d'Edificació de Barcelona

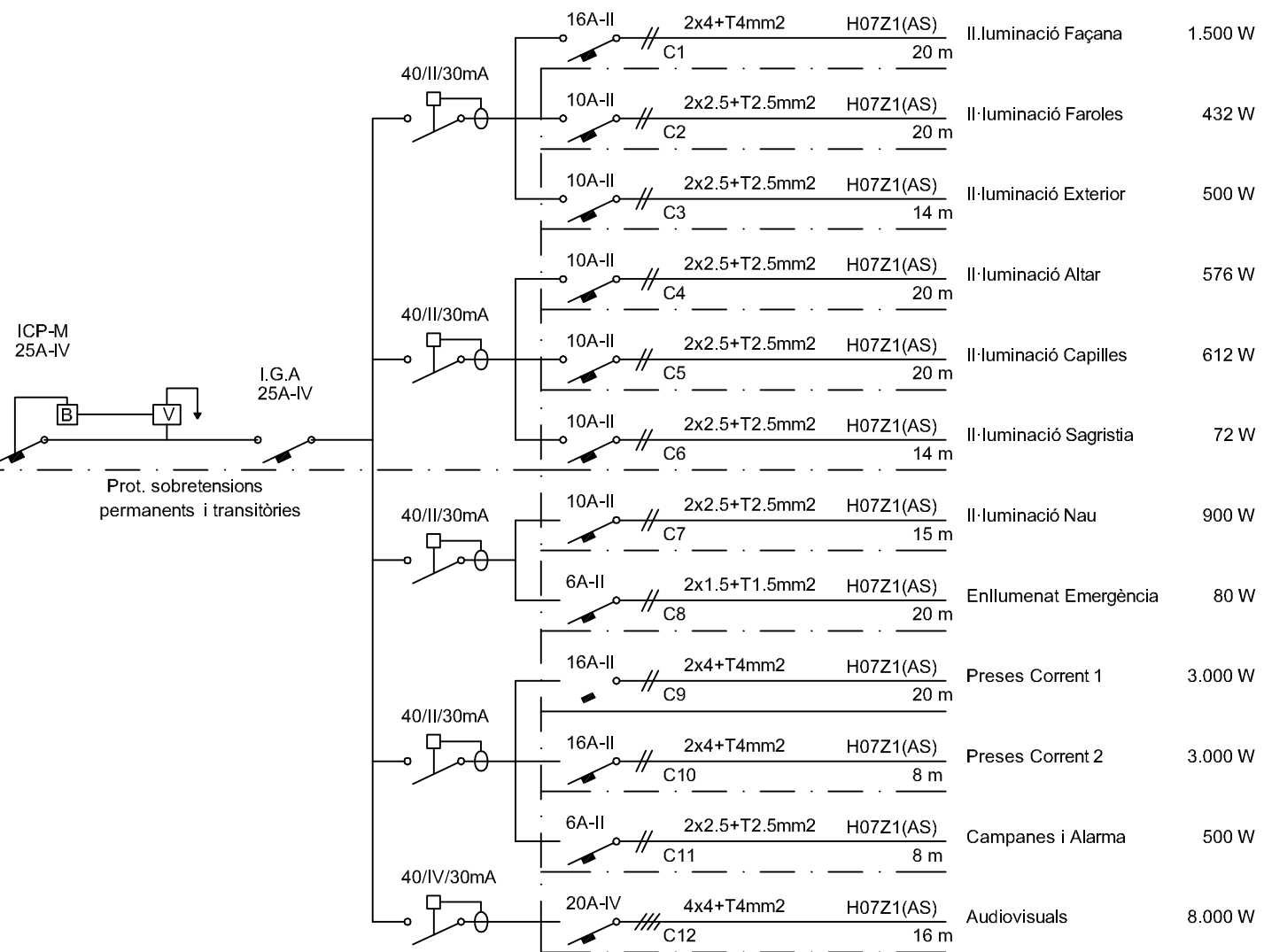
UNIVERSITAT POLITÈCNICA DE CATALUNYA

CAIXA GENERAL DE PROTECCIO.



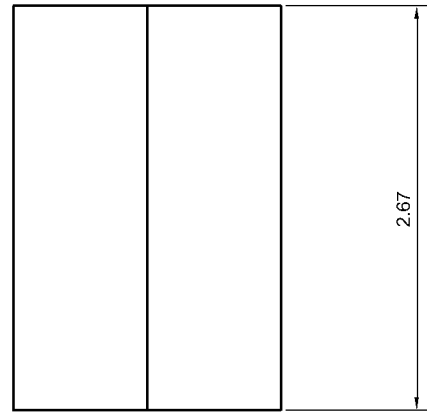
QUADRE GENERAL DE PROTECCIO I DISTRIBUCIO

POTÈNCIA

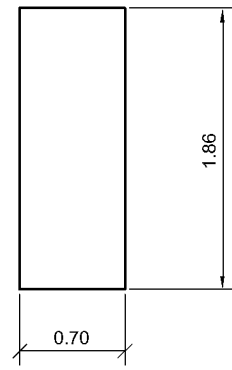


POTÈNCIA INSTAL·LADA = 25.372 W

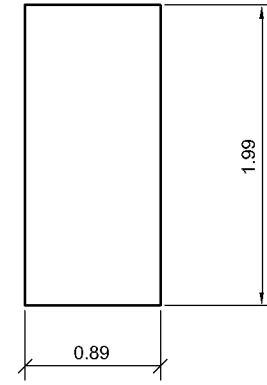
| | | |
|---|------------------------------|------------|
| Títol del projecte | | |
| ESTUDI HISTÒRIC CONSTRUCTIU I POSTERIOR REHABILITACIÓ I ADEQUACIÓ DEL CONJUNT ARQUITECTÒNIC DE LA DOMA- LA GARRIGA | | |
| Alumne | Francesc Sallés Gimeno | |
| Municipi i Comarca | La Garriga (Vallès Oriental) | |
| Propietat | | |
| Títol del plànol | | |
| ESQUEMA UNIFILAR ELECTRICITAT | | |
| Escala | Num. plànol | Data |
| | 26 | Gener 2013 |



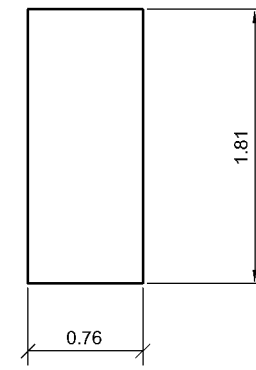
P1 - Porta ornamentada
1.772 x 2.676 mm



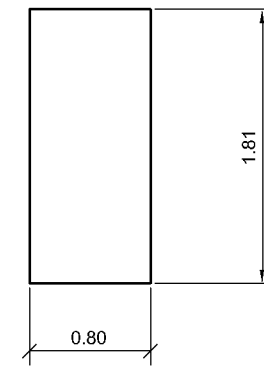
P2 - Porta fusta massissa
697 x 1858 mm



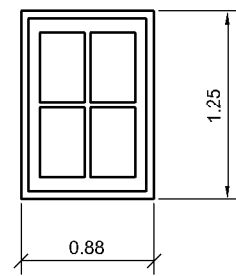
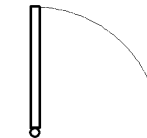
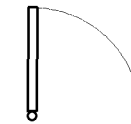
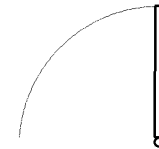
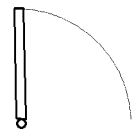
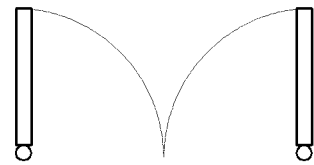
P3 - Porta fusta massissa
895 x 1988 mm



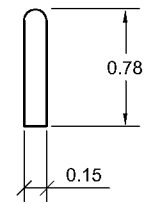

P4 - Porta fusta massissa
7600 x 1812 mm



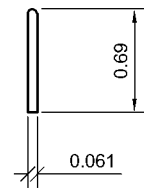
P5 - Porta fusta massissa
800 x 1812 mm



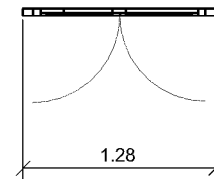
F1 = F2
F1 - Finestra PB
F2 - Finestra PP
F2 - Finestra PP



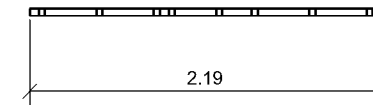
F3 - Vitrall fix
150 x 780 mm




F4 = F5 = F6 - Vitrall fix
61 x 690 mm




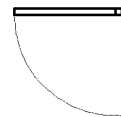
A2 - Vitrina
1.284 x 1.500 mm



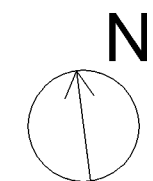
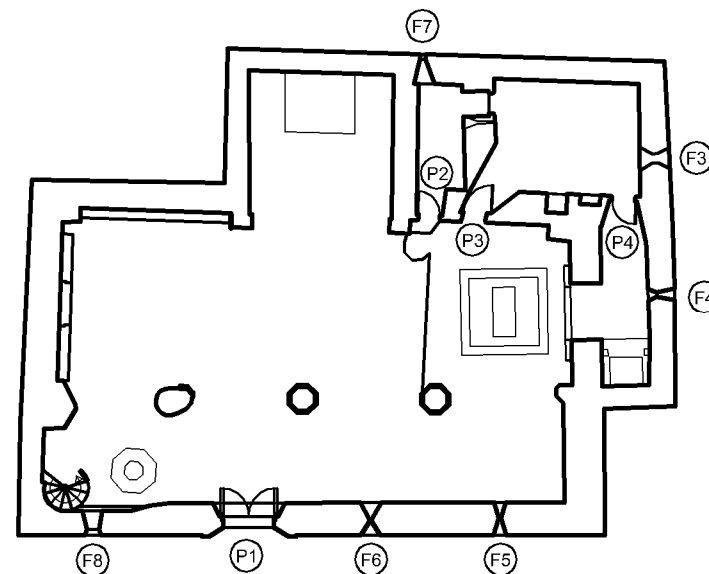
A3 - Vitrina
2.190 x 1.500 mm



A1 - Porta armari
71 x 60 mm



Detall F8 1/25
40 x 10 mm



| | | |
|---|-------------------|--------------------|
| Títol del projecte | | |
| ESTUDI HISTÒRIC CONSTRUCTIU I POSTERIOR REHABILITACIÓ I ADEQUACIÓ DEL CONJUNT ARQUITECTÒNIC DE LA DOMA- LA GARRIGA | | |
| Alumne Francesc Sallés Gimeno | | |
| Municipi i Comarca La Garriga (Vallès Oriental) | | |
| Propietat | | |
| Títol del plànol | | |
| DETALLS FUSTERIES | | |
| Escala | Num. plànol 27 | Data Gener 2013 |