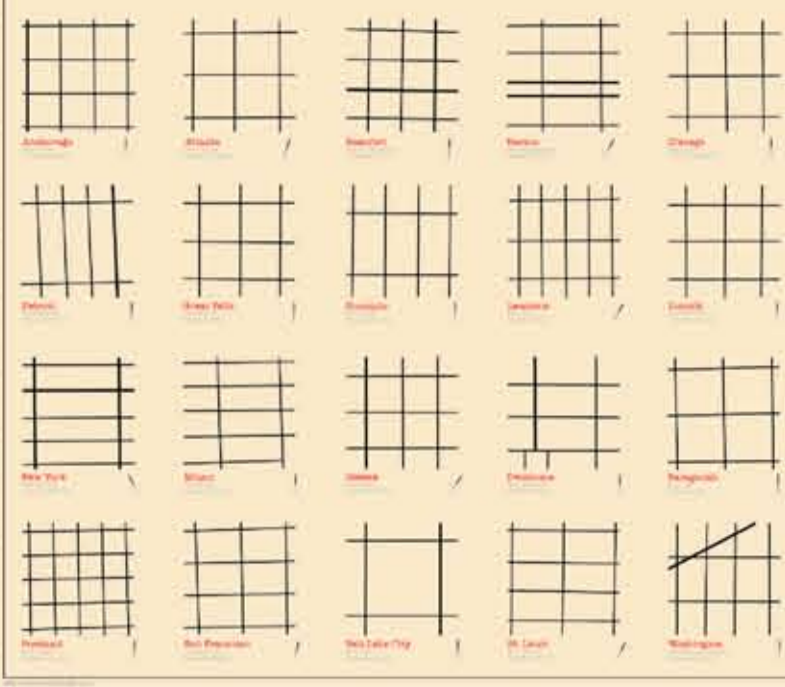


LA MALLA AMERICANA I EL PLÀ BURNHAM PER A LA CIUTAT DE CHICAGO

The Great American Grid



Comparació dels teixits urbans de varies ciutats americanes

Plànol urbanístic del Pla Burnham per a la ciutat de Chicago, 1909

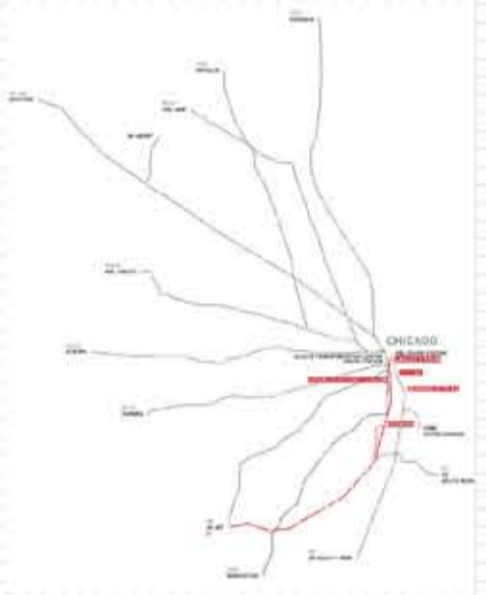
LA MALLA DE CHICAGO, UN PARADIGMA DE LA CIUTAT AMERICANA



Vista aèria nocturna de la ciutat de Chicago orientada en l'eix N-S

Vista aèria de la ciutat de Chicago orientada en l'eix E-O

EL SISTEMA DE METRA I LA LÍNIA DEL DISTRICTE DE ROCK ISLAND



EL NEAR SOUTH SIDE, BRONZEVILLE I BRIDGEPORT




Fotografia de Russell Lee - Children playing under the elevated on the southside- Chicago, Abril de 1941

Fotografia de Russell Lee - House in a negro section- Chicago, Abril de 1941



Edificació d'alta densitat per a vivenda social, el complex de "Robert Taylor Homes"



Plànol de comparativa per barris de crims violents a l'àrea de Chicago basat en dades del 2005

SITUACIÓ PRÈVIA I PLÀNOL EL FUTUR MASTERPLAN DE STATEWAY GARDENS A PARK BOULEVARD



01 35th STREET M



12 US CELLU

CENTRE CULTURAL I PARADA DE M