






Projecció UTM, Sistema de referència ED50,  
Cota ortomètrica.

Escala: 1:2000

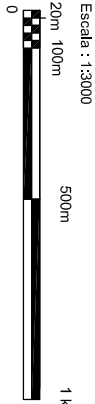
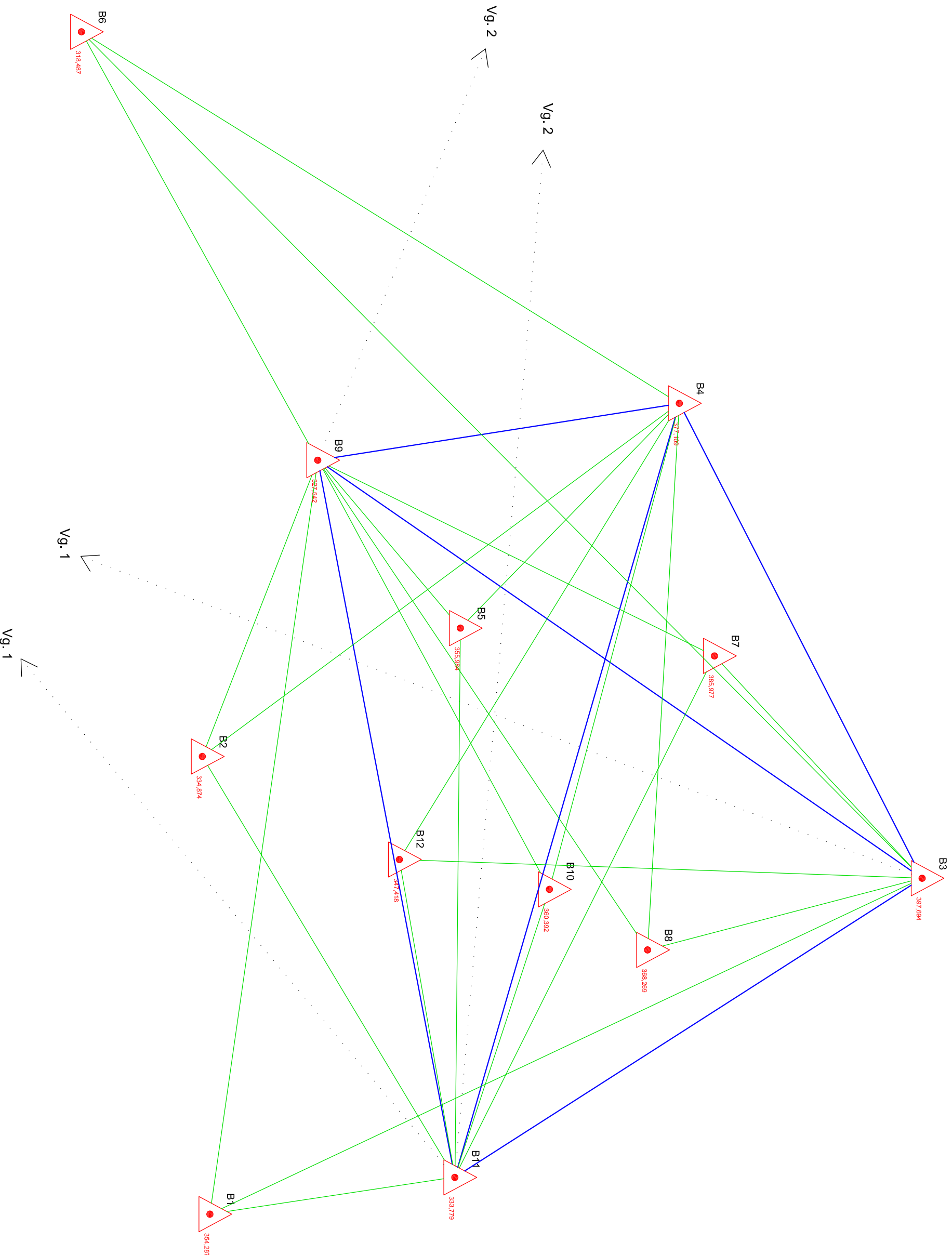
Projecte final de carrera	
Xarxa geodèsica de Poboleda	
Municipi: Poboleda	
Descripció:	
Situació de les bases	
ALUMNE: Jordi Figueras Bley	
DIRECTORS PFC: Carles Gracia Amparo Núñez	
UPC	
DATA:	11/6/2010
Planol Nº:	1
Escala:	1 : 2000




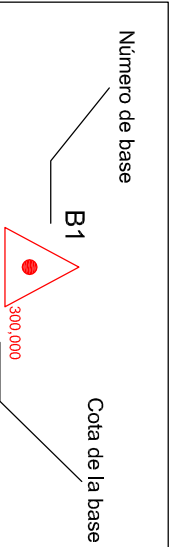
	Xarxa primària
	Vèrtex geodesics
	Xarxa Secundària
Número de base	Cota de la base
	
B1	300,000

Projecció UTM. Sistema de referència ED50.  
Cota ortomètrica.

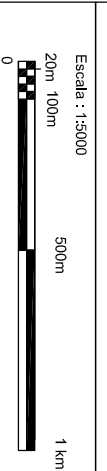
Escala : 1:30000

Projecte final de carrera	
Xarxa geodèsica de Poboleda	
Municipi:	Poboleda
Descripció: Bases i vectors	
ALUMNE: Jordi Figueras Bley	
DIRECTORS PFC : Amparo Núñez Carles Gràcia	
	
DATA :	11/6/2010
Plànol Nº :	2
Escala :	1 : 3000



Coordenades UTM Fús 31 N. Sistema de referència ED50. Cota ortomètrica (H). Unitats (m)



Projecte final de carrera	
Xarxa geodèsica de Poboleda	
Municipi:	Poboleda
Descripció:	Bases i coordenades
ALUMNE:	Jordi Figueras Bley
DIRECTORS PFC:	Carles Gràcia Amparo Núñez
DATA :	11/6/2010
Plànol Nº :	3
Escala :	1 : 5000