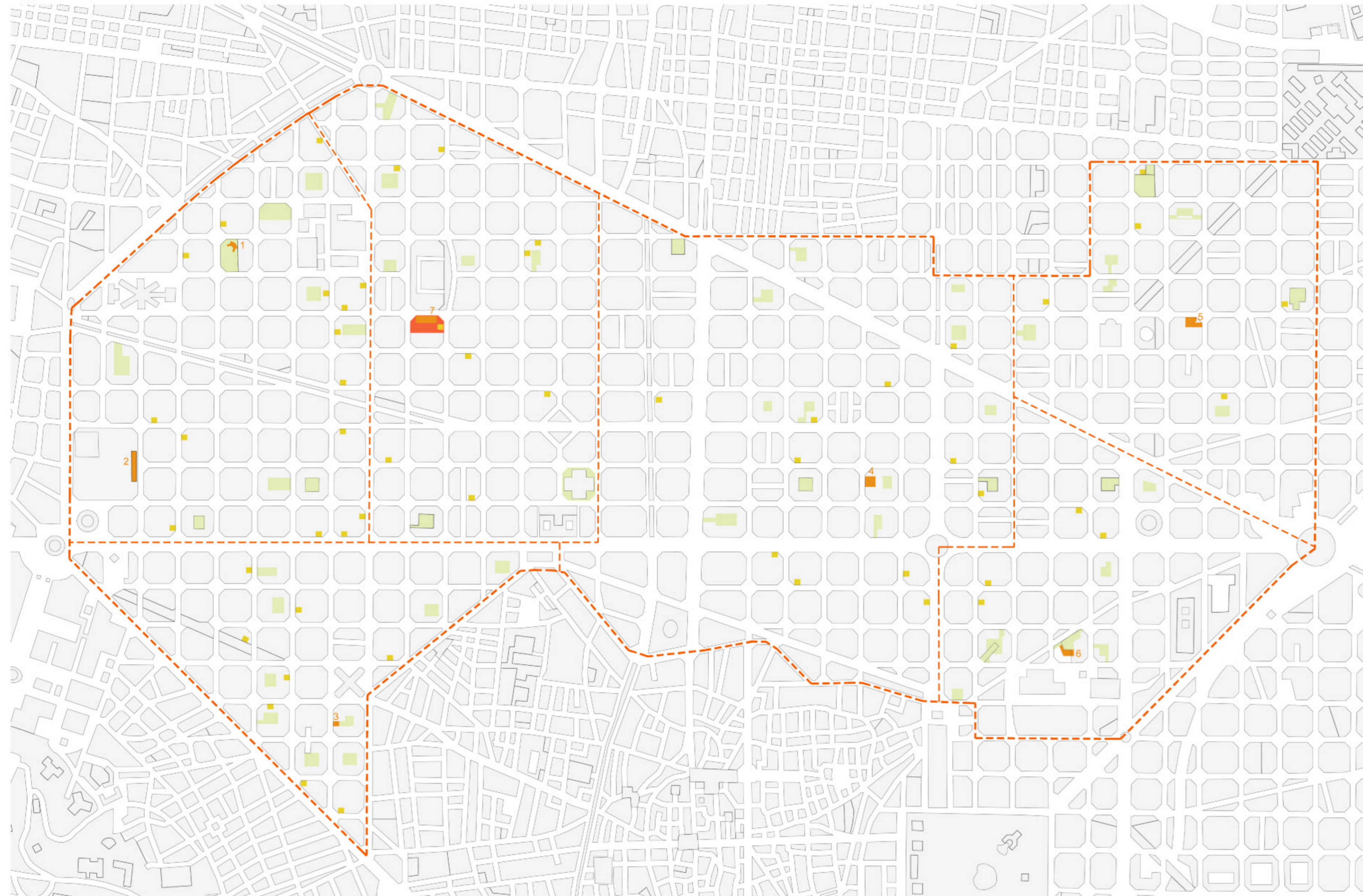


## SITUACIÓ: EL DISTRICTE DE L'EIXAMPLE A BARCELONA



### PLA PER LA RECUPERACIÓ DELS INTERIOR D'ILLA DE L'EIXAMPLE

Pretensió: Es pretén incorporar espais lliures de l'interior de les illes de l'exemple com a espai públic de manera homogènia. Aquesta ja era una de les intencions de Cerdà. No obstant, no és viable amb la mateixa forma i quantitat.  
 Objectiu estratègic del pla: aconseguir que una de cada nou illes tingui un espai interior obert al públic. Així els habitants disposaran un espai lliure a menys de 200m.  
 Previsió: recuperació de 50 interiors d'illa.

### BIBLIOTEQUES I ESCOLES BRESSOL SEGONS ELS BARRIS DE L'EIXAMPLE:

**LA NOVA ESQUERRA DE L'EIXAMPLE**  
 Població: 58.481 habitants  
 Nº Escola bressol: 15  
 Nº Biblioteques: 2  
 1- Biblioteca Lola Anglada  
 2- Biblioteca Joan Miró

**L'ANTIGA ESQUERRA DE L'EIXAMPLE**  
 Població: 41.964 habitants  
 Nº Escola bressol: 8+1  
 Nº Biblioteques: 1  
 7- Biblioteca projecte

**SANT ANTONI**  
 Població: 38.447 habitants  
 Nº Escola bressol: 8  
 Nº Biblioteques: 1  
 3- Biblioteca de Sant Antoni - Joan Oliver

**LA DRETA DE L'EIXAMPLE**  
 Població: 43.409 habitants  
 Nº Escola bressol: 11  
 Nº Biblioteques: 1  
 4- Biblioteca Sofia Barat

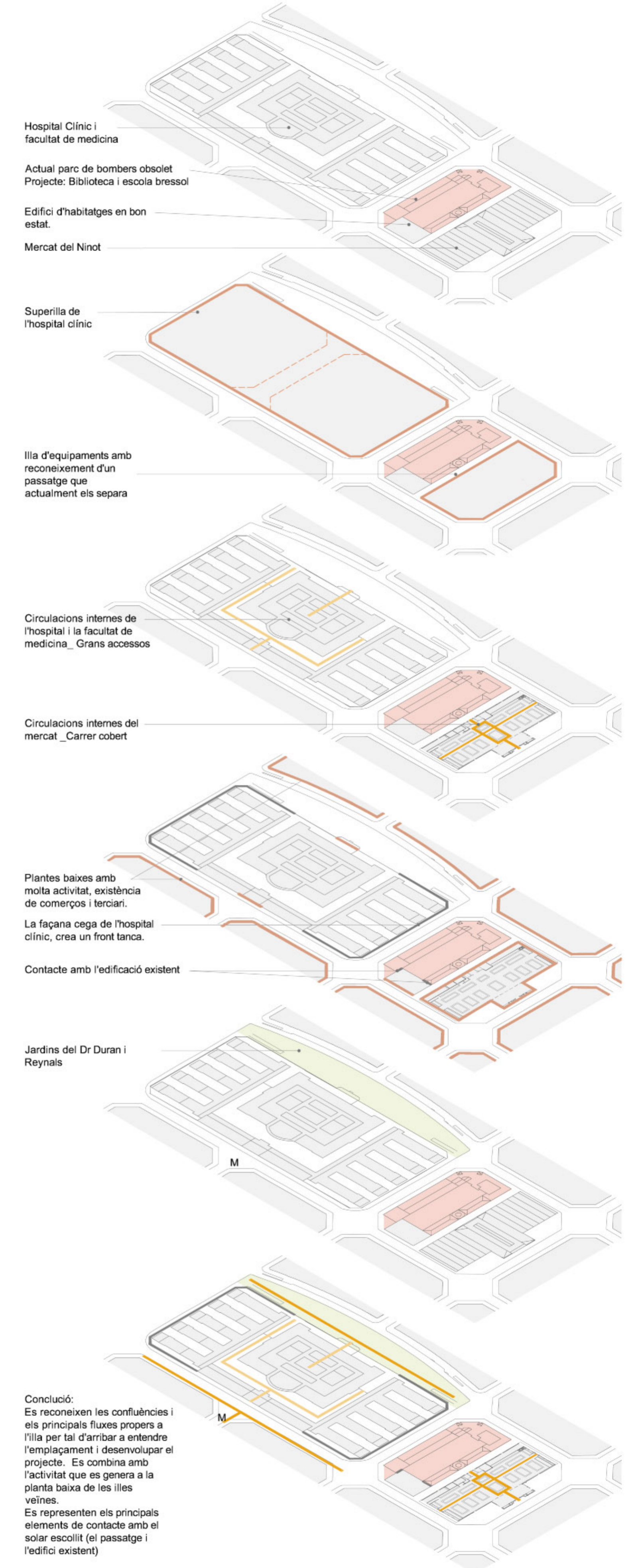
**LA SAGRADA FAMILIA**  
 Població: 53.010 habitants  
 Nº Escola bressol: 5  
 Nº Biblioteques: 1  
 5- Biblioteca Sagrada Família

**FORT PIENC**  
 Població: 32.865 habitants  
 Nº Escola bressol: 4  
 Nº Biblioteques: 1  
 6- Biblioteca Fort Pienc

**CONCLUSIÓ:**  
 A l'illa del projecte es pretén incorporar un espai lliure per tal de completar el pla de recuperació dels interiors d'illa en aquesta zona.  
 Es col·loca també en aquesta illa una biblioteca ja que en manca una en el barri. Es complementa el programa amb una escola bressol per tal de rebaixar el ratio de població per escola bressol del barri.

- LLEGENDA**
- Espais lliures interiors d'illa
  - - - Límit del districte
  - - - Límit entre barris
  - Emplaçament del projecte
  - Biblioteques
  - Escoles bressol

## CONTEXT: NUCLI D'EQUIPAMENTS HOSPITAL CLÍNIC-MERCAT DEL NINOT



Hospital Clínic i facultat de medicina

Actual parc de bombers obsolet  
Projecte: Biblioteca i escola bressol

Edifici d'habitatges en bon estat.

Mercat del Ninot

Superilla de l'hospital clínic

Illa d'equipaments amb reconeixement d'un passatge que actualment els separa

Circulacions internes de l'hospital i la facultat de medicina\_ Grans accessos

Circulacions internes del mercat \_Carrer cobert

Plantes baixes amb molta activitat, existència de comerços i terciari.

La façana cega de l'hospital clínic, crea un front tanca.

Contacte amb l'edificació existent

Jardins del Dr Duran i Reynals

**Conclusió:**  
 Es reconeixen les confluències i els principals fluxes propers a l'illa per tal d'arribar a entendre l'emplaçament i desenvolupar el projecte. Es combina amb l'activitat que es genera a la planta baixa de les illes veïnes.  
 Es representen els principals elements de contacte amb el solar escollit (el passatge i l'edifici existent)

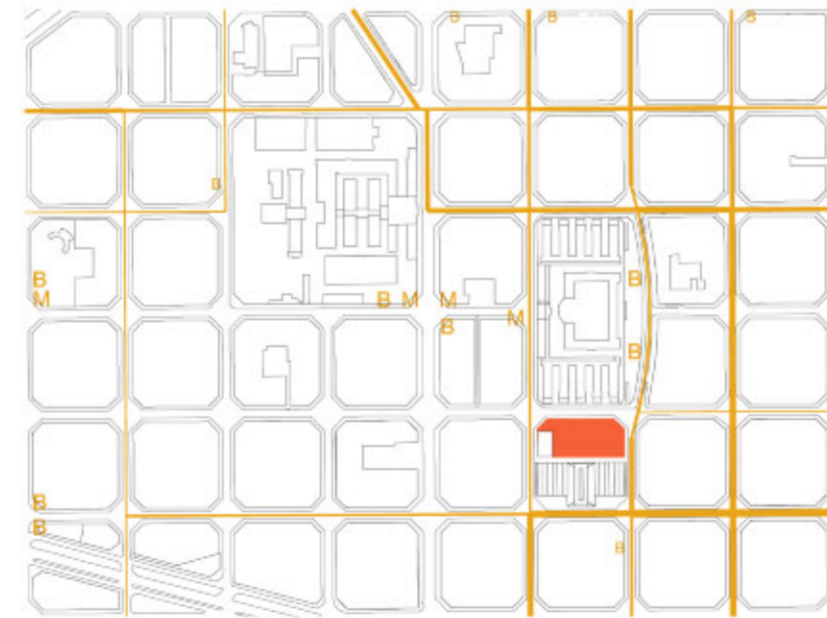
## SITUACIÓ: ANALISI URBÀ

### XARXA VIÀRIA



- LLEGENDA**
- ← Direcció de circulació

### TRANSPORTS PÚBLICS



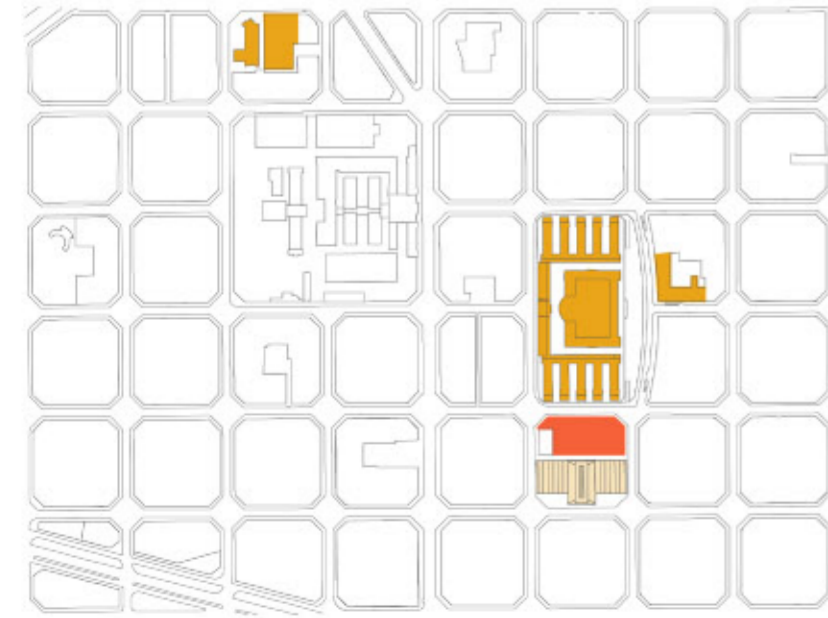
- LLEGENDA**
- M Parada de Metro
  - B Estació de Bicing
  - Línies d'autobus (gruix segons quantitat de línies)

### ESPAIS PÚBLICS



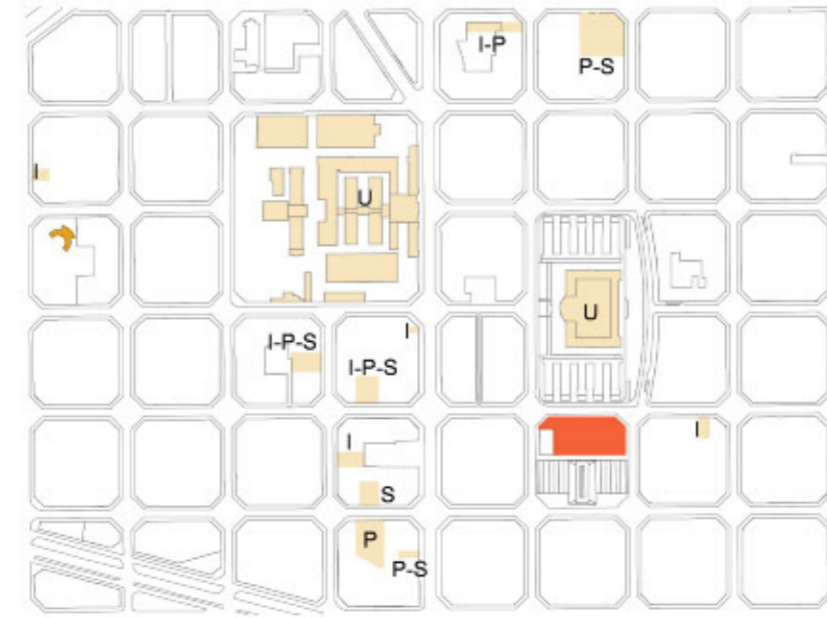
- LLEGENDA**
- 1 Antiga fàbrica Bayer
  - 2 Jardins de Montserrat
  - 3 Jardins de l'escola Mallorca
  - 4 Escola d'enginyeria tècnica industrial
  - 5 Jardins de Maria Mercè Marçal
  - 6 Jardins d'Ermenegonda de Carcassona
  - 7 Jardins d'Helena Maseras
  - 8 Jardins del Dr Duran i Reynals

### EQUIPAMENTS: SANITARIS I MERCATS



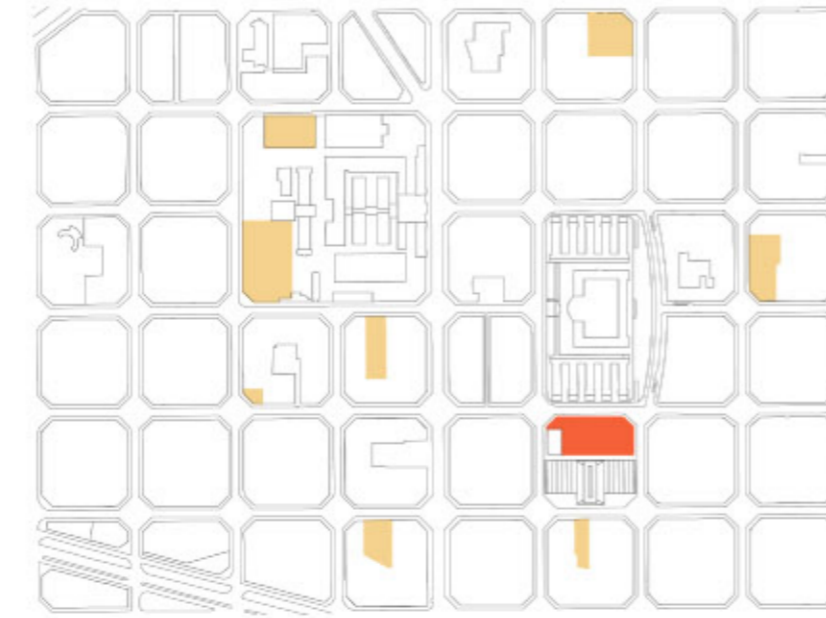
- LLEGENDA**
- Mercats
  - Equipaments sanitaris

### EQUIPAMENTS: DOCENTS I CULTURALS



- LLEGENDA**
- Culturals
  - Docents:
  - I Infantil
  - P Primària
  - S Secundària
  - U Universitaris

### EQUIPAMENTS: ESPORTIUS



- LLEGENDA**
- Esportius

## FOTOGRAFIES DE L'EMPLAÇAMENT

