

ÀMBIT D'ACTUACIÓ

Ests terrenys que es destinen a equipaments són fruit d'un exit de gestió urbanística i la seva situació que és forta. Normalment són superfícies grans que ocupen antigues fàbriques, casernes o instal·lacions de transport i emmagatzematge. Al Guinardó a més trobem edificacions baixes. Cases d'èpoques molt diferents i d'alçades variables, que totes sumades donen una densificació considerable al barri, com ja s'ha comentat.

En aquesta illa amb una superfície total aproximada de 13.600 m² es proposa projectar:

- Mercat + supermercat
- Biblioteca de barri
- Residència per a gent gran
- Casal de gent gran
- Centre Assistència Primària
- Escola Bressol
- Aparcament públic

A més, la proposta intenta esponjar el dens barri amb places i espais públics oberts. Per tant es proposa fer una nova illa d'equipaments a Barcelona.

Un pol de vida pública i cívica, un lloc obert però ben definit físicament de manera que en el seu interior es faci visible la ciutat. Una compensació en aquest cas, a nivell de percepció, de la densitat excessiva i de la uniformitat i baixa qualitat actual de les edificacions del barri.

Hí ha precedents històrics de gran relleu per a conjunts d'edificis de funcions diverses i a més dotades de valor simbòlic. Des de les Acròpolis i Santuaris de l'Antiguitat fins als centres comercials i d'oci de l'actualitat. Passant per molts campus universitaris i centres de govern. Llocs al final emblemàtics on s'acumula arquitectura i representativitat.

PROPOSTA GENERAL

- DE PUNTA A PUNTA DEL SOLAR VAM TROBAR UNS 10 METRES DE DESNIVELL.

- ES VA DECIDIR CONSERVAR LA TIRA D'HABITATGES EXISTENTS DEL CARRER OBLIT

- ES PEATONALITZA TOTA LA ILLA. ES DONARÀ PRIORITAT A L'US COMERCIAL A LA PLANTA BAIXA DE LES EDIFICACIONS DELS VOLTANTS

- AMB L'OBJECTIU DE L'ESPONJAMENT DEL BARRI SURGIXEN LES PLACES. SÓN GRANS PLATAFORMES FLOTANT A LA PENDENT DEL GUINARDÓ.

- ES DECIDEIX CONSERVAR LA TORRE DEL MERCAT. ÉS UN SÍMBOL I UNA FITA. L'UTILITZEM PER PRESIDIR I DIRIGIR L'ACTUACIÓ COM UN GRAN FAR ILLUMINARÀ ELS RECORREGUTS DE LA NOVA ILLA.

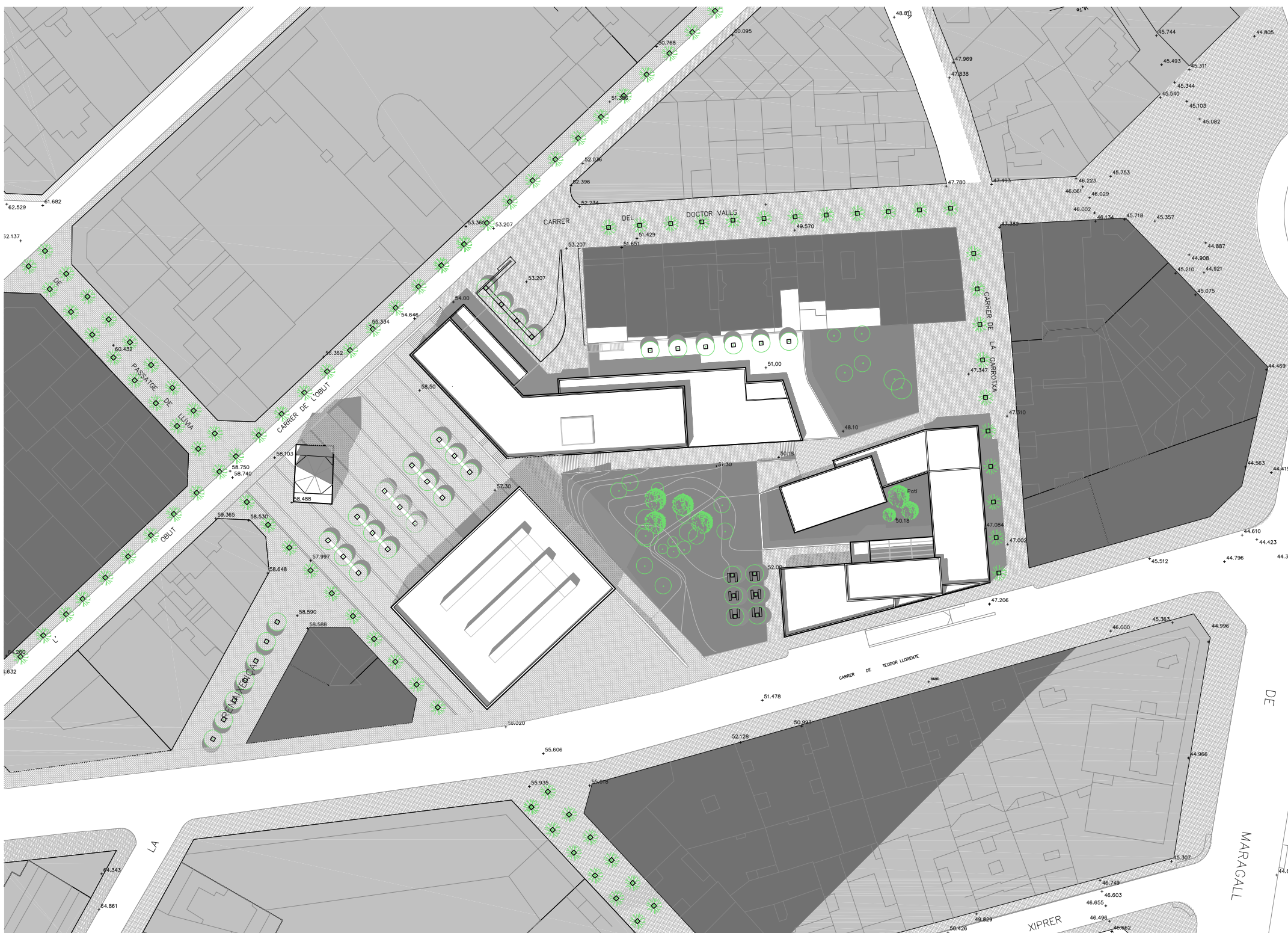

- ES TREBALLA LA RELACIÓ MERCAT-PLAÇA I ES DECIDEIX CONSERVAR L'ALINACIÓ-ORIENTACIÓ SUD-EST.

- ELS EDIFICIS HAN DE TREBALLAR, HAN DE FER CIUTAT.

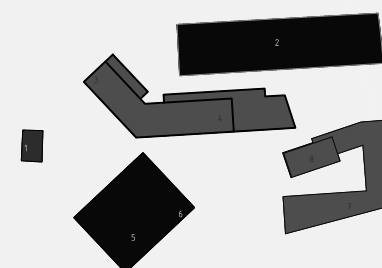
- EDIFICIS COM A TRANSICIONS ENTRE PLACES I CARRER. EDIFICI PONT, EDIFICI ESGLAÓ, EDIFICI COM A TAP O EDIFICI OBERT BUSCANT-SE LA CUA.

- LES RELACIONS ES SOBREPOSEN, TOT S'UNEIX PER DESPRÉS SEPARAR-SE.

- RELACIONS VISUALS, TRACTAMENT DELS PAVIMENTS, SOLUCIÓ DELS DESNIVELLS, IMPLANTACIÓ, DIRECTRUS, EL VERO TOT AFECTA I SERÀ AFECTAT PER L'ARQUITECTURA QUE S'INSERTEIX.



Com a referents d'illes d'equipament a Barcelona trobem el Fort Pienc de Josep Llinàs (foto superior) i Londres-Villaroiel de Coli-Leclerc (foto dreta).



1. TORRE DEL MERCAT
2. FILERA D'HABITATGES EXISTENTS
3. CASAL DE GENT GRAN
4. RESIDENCIA DE GENT GRAN
5. MERCAT
6. BIBLIOTECA
7. CENTRE D'ASSISTENCIA PRIMARIA
8. ESCOLA BRESSOL

