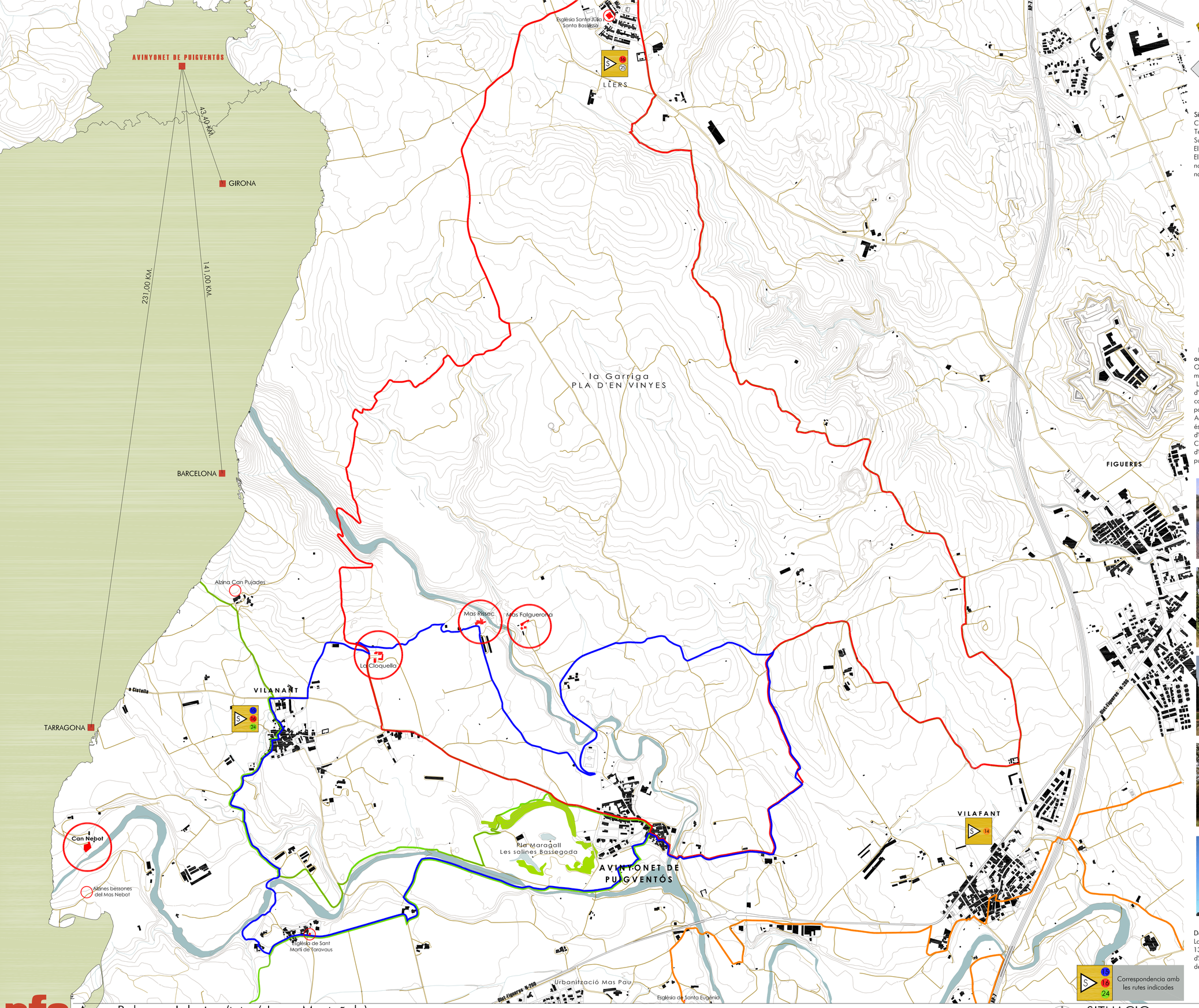

Avinyonet de puigventós

Etimologia : el nom se li assigna oficialment el 1916, li fou afegit el nom de la muntanya més característica del terme per distingir-lo del seu homònim barceloní Avinyonet del Penedès i en honor a la seva situació sobre un "puig ventós". El nom no apareix testimoniat fins el 1117 en la persona de *Berenguer de Avignuno*; amb tot, la forma coneguda des de 1128 és la de *Avinione*. Es va passar al diminutiu *Avinioneto* per distingir-se de l'homònim del Bagès, canvi que es deuria produïr a finals del segle XIV segons consta en la sèrie de visites pastorals que s'empra al poble. Evidentment aquests noms eren traduccions del llatí del nom popular que probablement era en català.

Situació geogràfica

Comarca de l'Alt Empordà
Terme municipal d'Avinyonet de Puigventós junt a Llers, Vilanant i Vilafant
Superfície del municipi : 12,31 km²
El poble es troba a la carretera de Figueres-Olot, a tant sols 6 km. del centre de Figueres
El terme municipal d'Avinyonet compte amb una important zona on hi trobem encara nombroses barraques de pedra seca, **La Garriga**, d'important interés paisatgístic, històric, natural i arquitectònic.

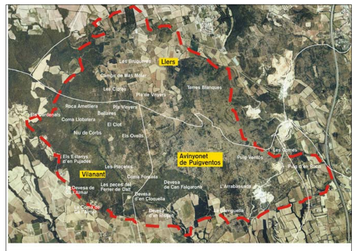

Zona de la Garriga

Per Avinyonet passen tres rutes de **BTT**. Aquest és el nostre punt de partida per **promoure activitat al poble i atraure l'atenció de la gent forana**.
Observem com coincideixen les tres rutes en el poble, que s'extenen per tot el terme municipal passant pels altres pobles importants de la zona : Vilanant i Llers.
Les rutes de bici atravessen la zona encara poc coneguda de La Garriga, on la plana d'Empordà comença a fer-se muntanya i on trobem Avinyonet. Malauradament poca gent coneix aquests itineraris i la bellesa del paisatge que els circumda, a més que per part dels pobles implicats no s'ofereix cap servei al viatger ocasional.
Aquest és un dels motius pels quals el patrimoni de la Garriga es troba amenaçat, però no és el més greu. Els canvis d' usos del sòl i un terreny fragmentat en petites propietats, difícil d'administrar i que poc a poc es va perdent n'és la causa més agreujant.
Cal fer un pla d'actuació per evitar la degradació del paisatge, donar a conèixer l'existencia d'aquest patrimoni per part dels pobles, creant noves propostes ecoturístiques de les que es puguin beneficiar tant la població local com la visitant.

Pla Maragall

Els pirineus de fons

Barraques de pedra seca

Camins de pedra seca

Mas Falgorona

Vilanant

Alzines bessones

Alzina de Can Pujades

Sant Martí de Taravaus

Castell de Llers


Ermita de Santa Eugènia

Demografia

La població total d'habitants censats és de 1417. D'aquests 21 viu al veïnat de Tres Cases, 13 al de Santa Eugènia, 1230 a la urbanització Mas Pau i la resta, 153, al nucli d'Avinyonet. La població actual en el nucli antic del poble és envellida i en declivi a favor de l'augment d'habitants a la urbanització Mas Pau :

Cens de població l'any 1 877 - 656 habitants
l'any 1 981 - 356 habitants
l'any 2 008 - 1 417 habitants

Avinyonet de Puigventós

actuació de recuperació del nucli històric d'

Anna Rabassa Iglesias (tutor/ Josep Muntañola)
tribunal 12 / J. Muntañola, C. Díaz, B. Tayà, J.M. Esquius

pfc ABRIL 2008

ETSAB Aproximacions a l'arquitectura des del medi ambient històric

INTRODUCCIÓ ESTAT ACTUAL PROJECTE
ANÀLISIS ARQUITECTURA CONSTRUCCIÓ ESTRUCTURA INSTAL.LACIONS

SITUACIO
A1. ESCALA 1/10 000
A3. ESCALA 1/20 000

0 5 10 20 30 50

01 núm. làmina