VIRTUAL CITY MODELING LAB
Universitat Politècnica de Catalunya

Barcelona

VIDEO 30 seg (presiona para reproducir)



Vista general (clip;@15m)

Pompeu Fabra



Ortoimagen Planta 1:100 (@15m: 1 posición)

Pompeu Fabra

Ortoimagen 1:100 (@15m: 1 posición)

Pompeu Fabra



Ortoimagen 1:50 (@4m:7 posición)

Pompeu Fabra



LABORATORIO DE MODELIZACIÓN VIRTUAL DE LA CIUDAD

VIRTUAL CITY MODELING LAB
Universitat Politècnica de Catalunya

Barcelona

www-upc.es/lmvc

ANEXO

Hospital de Sant Pau. Administración

Láser Escáner Terrestre (@20m:3 posición 6 fotografías)

Fotos (16 fotografías)

Ortoimagen 1:100




Ortoimagen 1:100
ZOOM 200%


Ortoimagen 1:100
ZOOM 400%



VIRTUAL CITY MODELING LAB
Universitat Politècnica de Catalunya

Barcelona

www-upc.es/lmvc