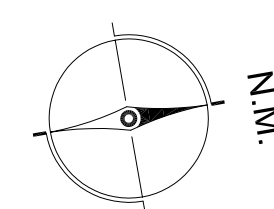
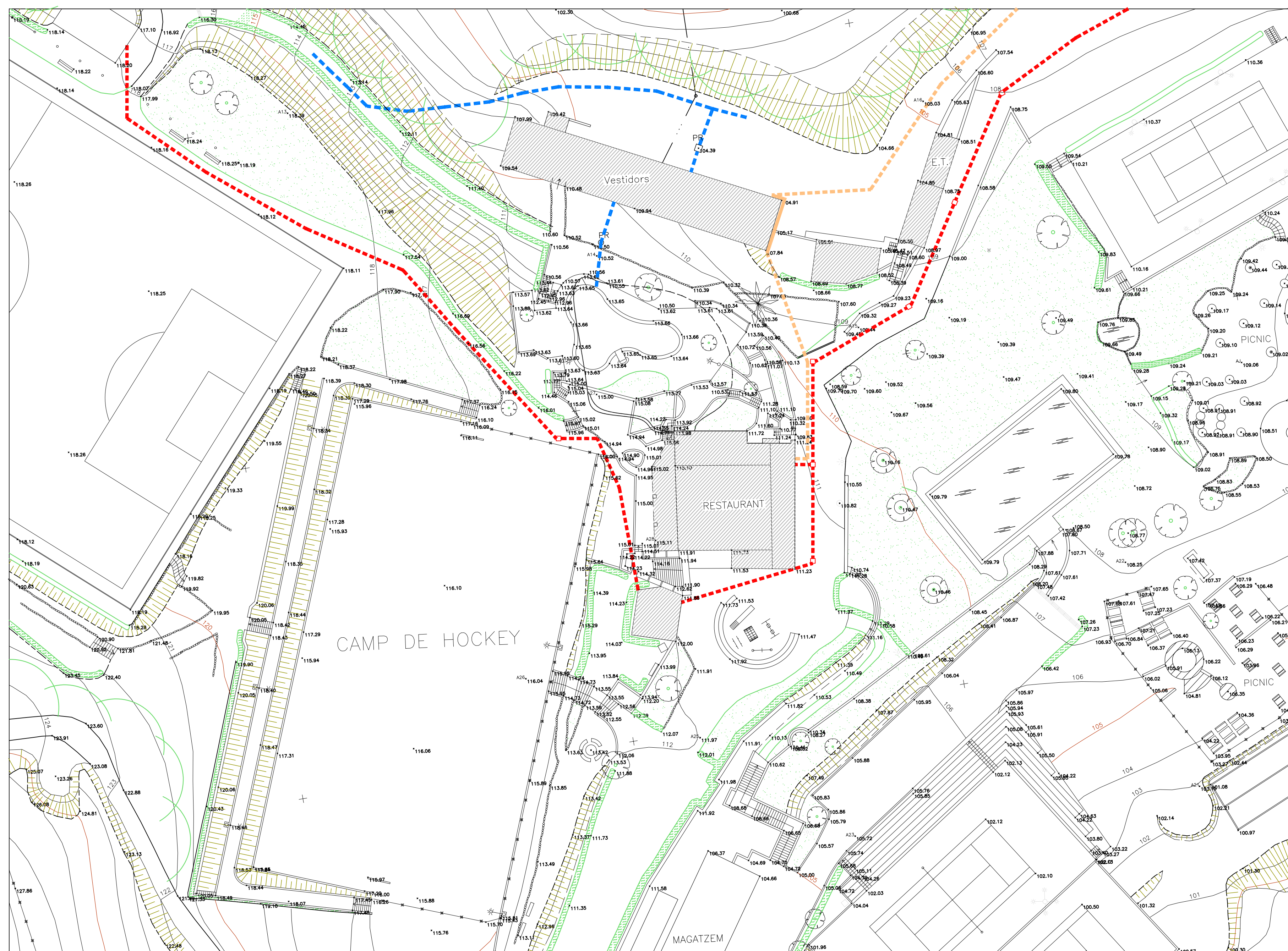


VISTA DE L'ACCÉS PRINCIPAL



	Xarxa de gas soterrada
	Xarxa de gas
	Linia eléctrica soterrada
	Linia eléctrica aèrea
	Xarxa de desgües



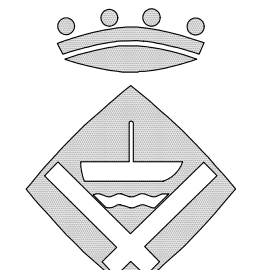
ÍNDEX DE PÀNOLS

E-1	ENDERROCS PLANTA BAIXA	
E-2	ENDERROCS PLANTA TERRASSA	
E-3	SECCIONS ENDERROCS	
A-1	SITUACIÓ - TOPOGRÀFIC - INFRASTRUCTURA EXISTENT	
A-2	EMPLAÇAMENT I COBERTA	
A-3	PLANTA BAIXA DISTRIBUCIÓ I PLA D'EVACUACIÓ	
A-4	FAÇANES	
A-5	PLANTA BAIXA ACOTACIONS I MATERIALS	
A-6	PLANTA COBERTA ACOTACIONS I MATERIALS	
A-7	SECCIONS CONSTRUCTIVES	
A-8	FÜSTERIES	
A-9	FAÇANES DESENVOLUPADES	
A-10	CEL RAS	
A-11	CAMBRES HUMÍDES	
A-12	CAMBRES HUMÍDES	
A-13	CAMBRES HUMÍDES	
A-14	DETALLS CONSTRUCTIUS	
A-15	URBANITZACIÓ EXTERIOR	
S-1	EXCAVACIONS	
S-2	FONAMENTS I SANEJAMENT	
S-3	ESTRUCTURA SOSTRE PLANTA BAIXA	REPLANTEIG I MUNTATGE
S-4	ESTRUCTURA SOSTRE PLANTA BAIXA	ESPEJAMENT DE BIGUES
S-5	ESTRUCTURA SOSTRE PLANTA BAIXA	ARMAT LONGITUDINAL
S-6	ESTRUCTURA SOSTRE PLANTA BAIXA	ARMAT TRANSVERSAL
S-7	ESTRUCTURA LLUERNARIS	REPLANTEIG I ARMATS
I-1	INSTAL·LACIONS ELÈCTRIQUES PLANTA BAIXA	
I-2	INSTAL·LACIONS ELÈCTRIQUES EN COBERTA	
I-3	INSTAL·LACIONS DE LAMPISTERIA	
I-4	INSTAL·LACIONS DE CALEFACCIÓ I VENTILACIÓ	
I-5	XARXES D'ESCOMESES	
I-6	SINÒPTIC D'ENERGIA SOLAR	
I-7	DETALLS I SECCIONS	

PROJECTE BÀSIC I D'EXECUCIÓ
EDIFICI PER VESTUARIS A "CAN SALVI"

Parc Esportiu i Natural de Can Salvi

Plànol de: **SITUACIÓ - TOPOGRÀFIC** Escala
INFRASTRUCTURA EXISTENT
ÍNDEX DE PLÀNOLS Plànol nº **A-1**

Institució: Aprovació Municipal
Ajuntament de Sant Andreu de la Barca
El tècnic redactor:  Norm arxius infor.
Data: **Angel Biurrún Contreras** June 2005