

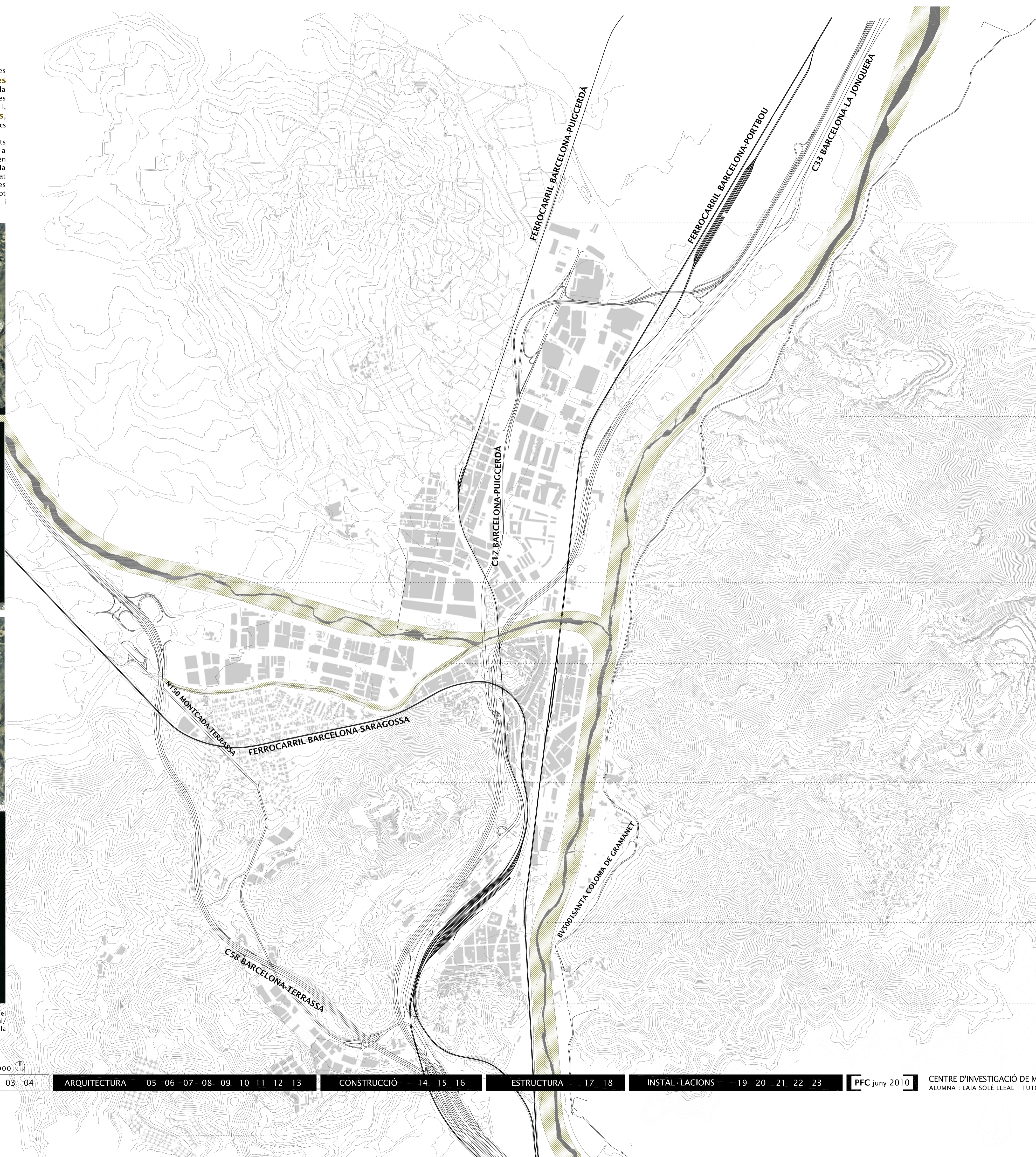


EL MUNICIPI DE MONTCADA I REIXAC es caracteritza per la presència d'importants **infraestructures** de caràcter territorial, tant viàries -autovia de l'Ametlla C17, autopista Barcelona-Montmeló -, com ferroviàries -línies Barcelona-Vic/Ripoll i Barcelona-Lleida/Manresa- i, al mateix temps, de rellevants **sistemes naturals**, siguin forestals -Serralada Marina, Collserola-, hidrologics -rius Besòs i Ripoll- o agrícoles -Pla de Reixac.

Els espais buits intersticials o negatiu resultants d'aquestes dues característiques, que avui actuen com a factors de tall en una ciutat de barriis fragmentats, tenen un elevat potencial com a espais d'oportunitat per a la inserció de nous programes que generin activitat urbana i afavoreixin connexions, emprant estratègies que integrin el medi natural circumdant, el qual pot esdevenir escenari de requalificació paisatgística i mediambiental (paisatge postindustrial).



La matriu territorial de Montcada es troba interrompuda pel pas de les infraestructures de transport: 1. Superfície forestal / 2. Teixit urbà / 3. Superfície hídrica / 4. Superfície agrícola



Pla de Reixac



Serralada Marina



Riu Ripoll




Riera de Sant Cugat



Turó de Montcada



Riu Besòs



Serralada de Collserola