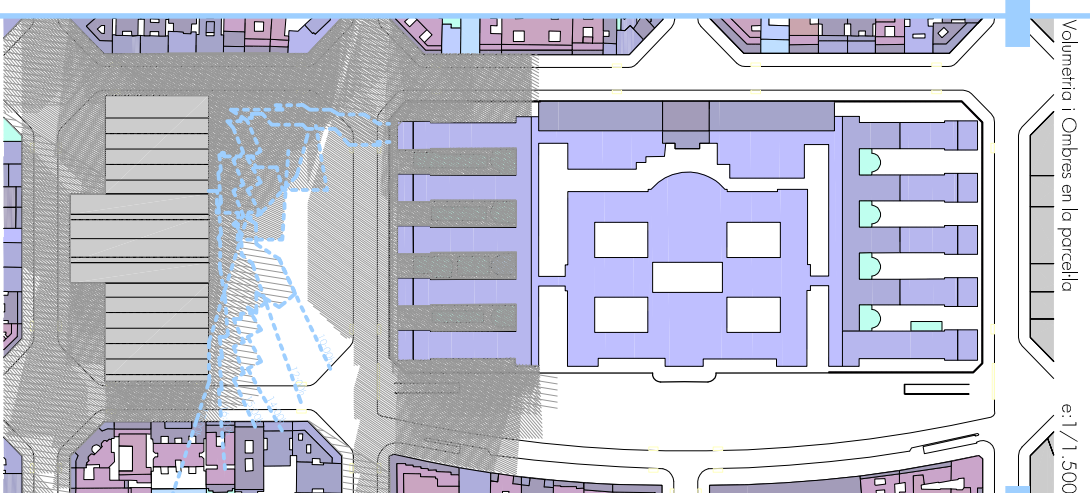
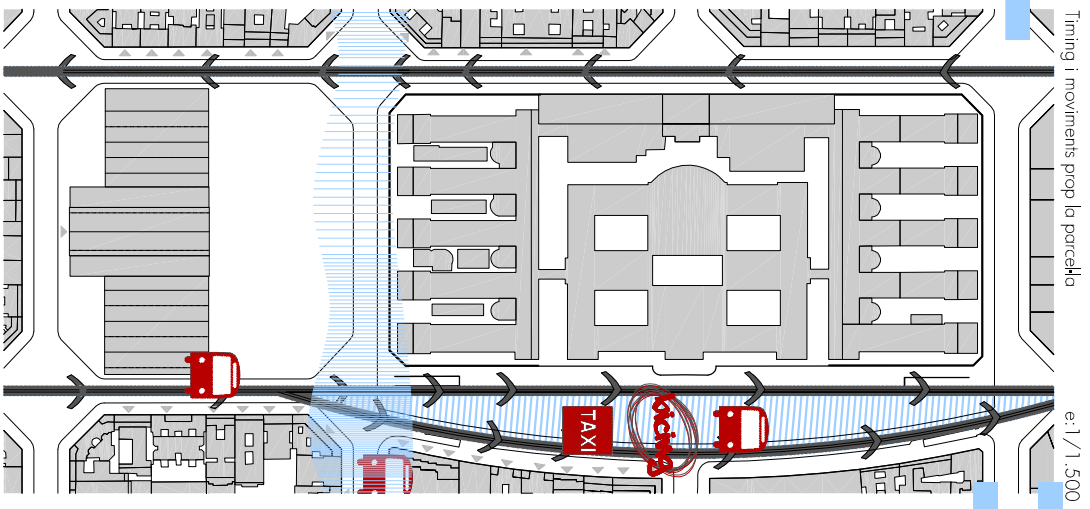


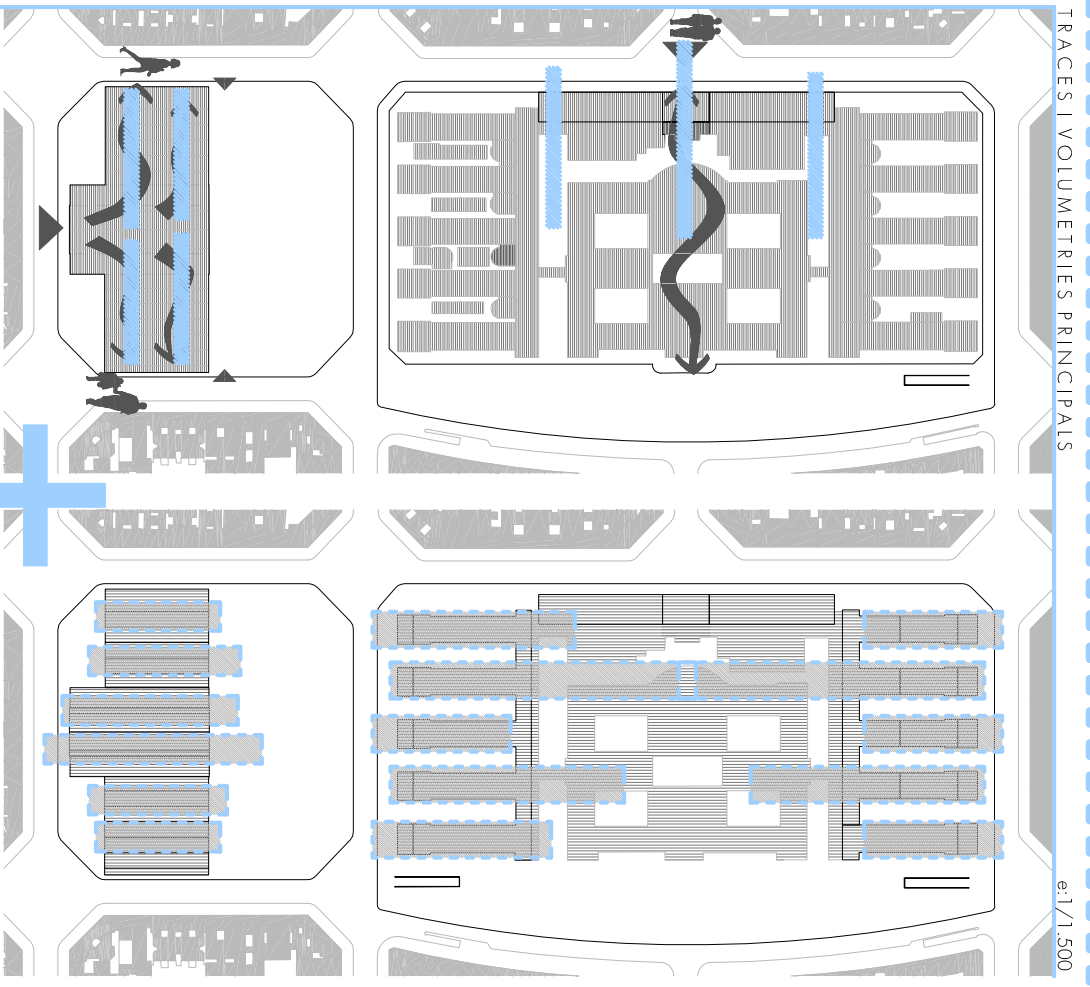
Imatges parcel·la e: 1/1.500




Volumetria i Ombres en la parcel·la e: 1/1.500




Timing i moviments prop la parcel·la e: 1/1.500




TRACES I VOLUMÈTRIES PRINCIPALS e: 1/1.500



V.1 Vista del Centre des de la cantonada de la parcel·la 10 en l'edifici 10m



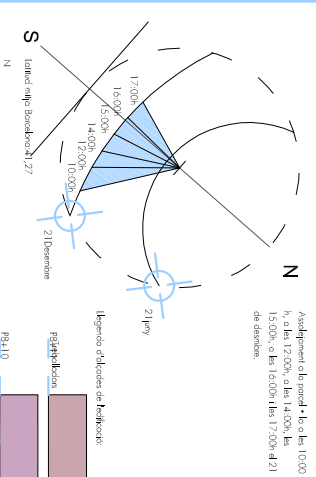
V.2 Vista del Centre des de la cantonada de la parcel·la 10 en l'edifici 10m





V.3 Vista de la parcel·la



V.4 Vista de la parcel·la

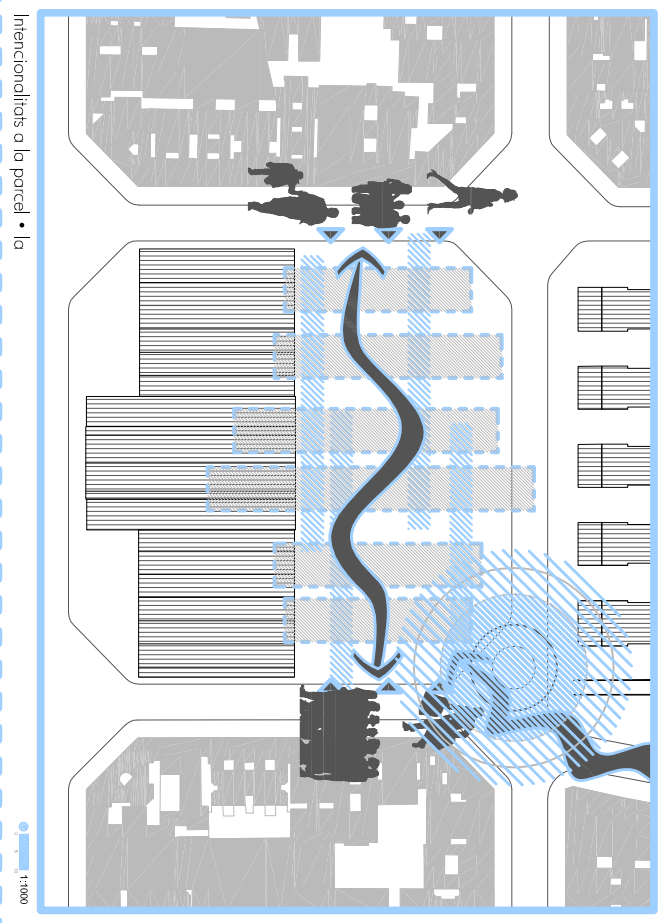


Assaigament de la parcel·la: de les 10:00 h. a les 12:00 h. a les 14:00 h. a les 15:00 h. a les 16:00 h. a les 17:00 h. a les 18:00 h.



Horizontalitat en funcionament

Verticalitat en aspecte



Intencionalitats a la parcel·la