

DADES DEL SOLAR

E.: 1/2000
 Sup. Total: 10.675 m²
 Sup. No edificable: 2.179,6 m²
 Sup. Edificable: 8.495,4 m²

NORMATIVA:
 Ocupació màx.: 50% (4.247,7 m²)

PROJECTE:
 Sup. Ocupada: 3.632,53 m²
 Ocupació màx.: 42,76 %

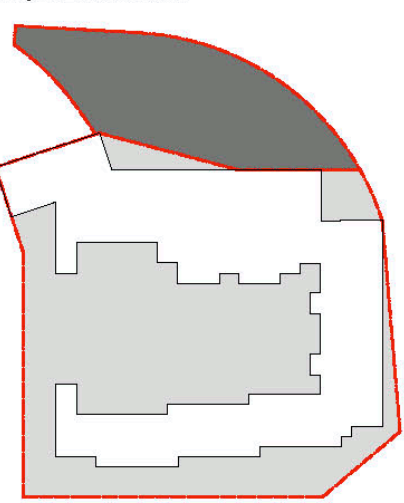
QUADRE DE SUPERFÍCIES

DADES PROJECTE:
 450 Alumnes

PLANTA	SUP. CONTRUÏDA	SUP. ÚTIL
Inferior	1.316,46	948,59
Baixa	3.632,35	2.857,41
Primera	1.323,92	888,55
TOTAL:	6.272,73	4.694,55

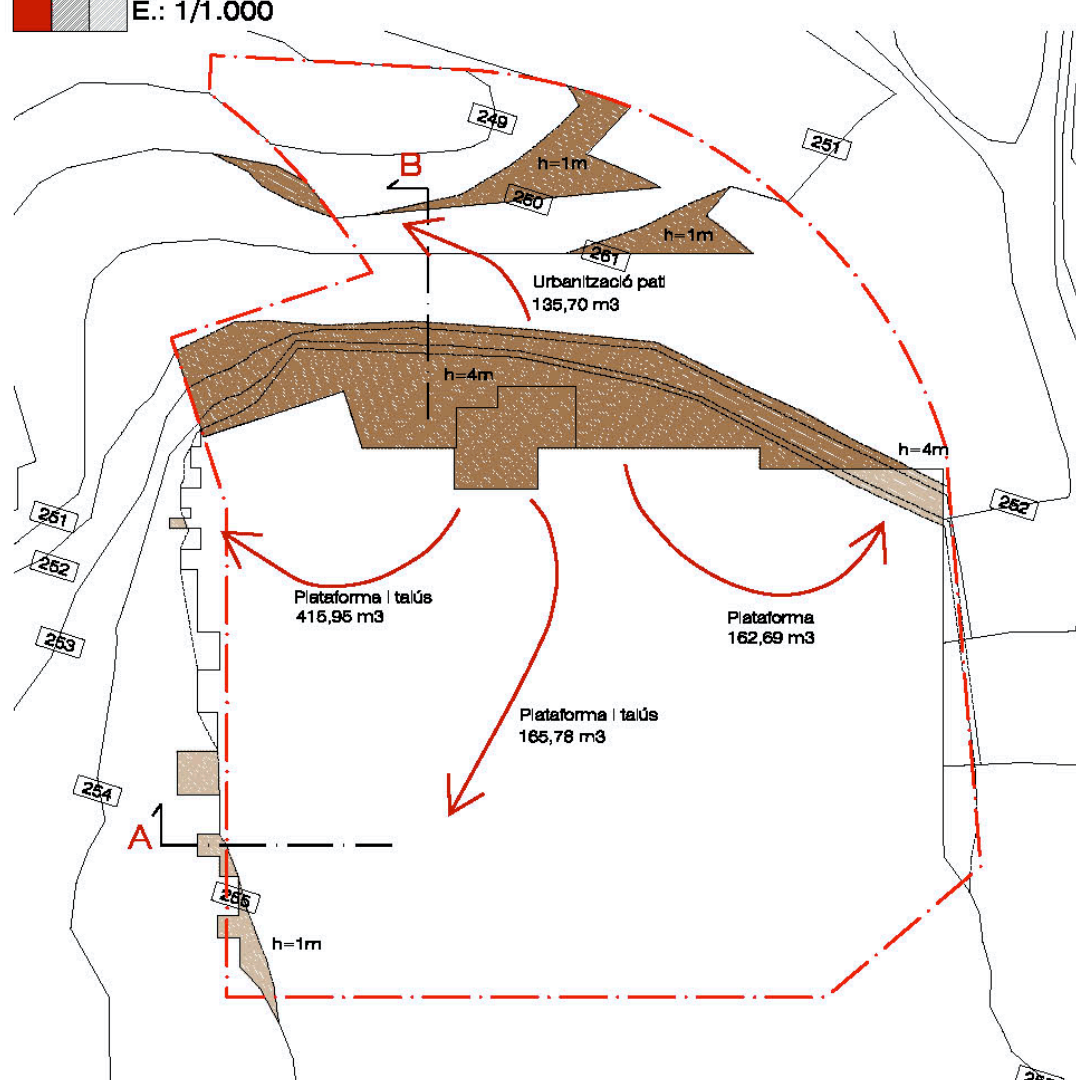
m² / alumne 14 10,43

■ Sup. No edificable
 □ Sup. Edificable



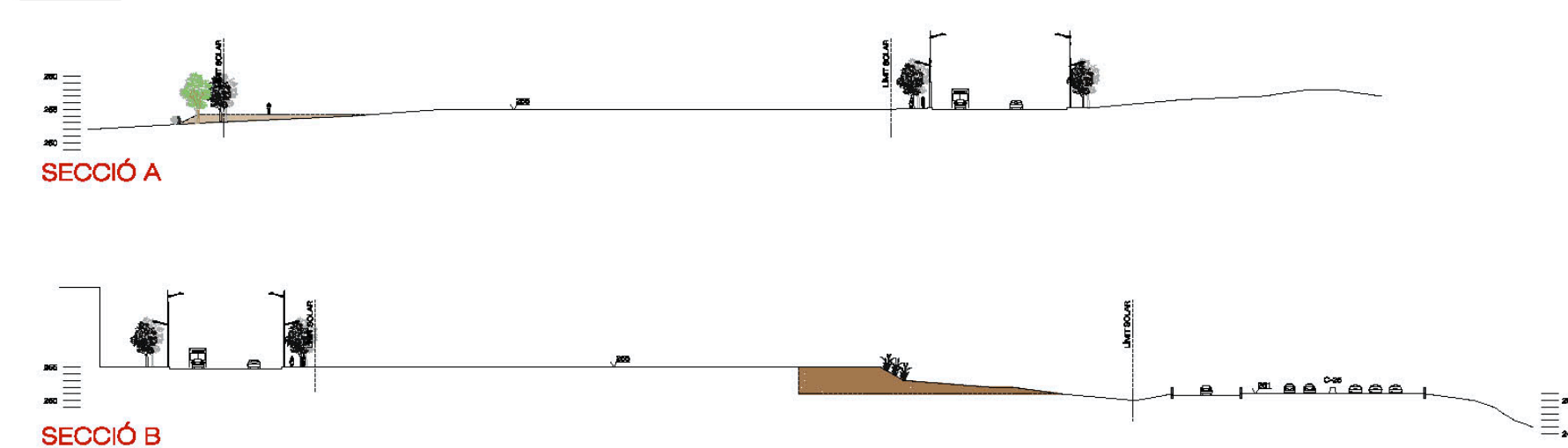
MODIFICACIÓ DE LA TOPOGRAFIA / MOVIMENT DE TERRES

E.: 1/1.000



SECCIONS MOVIMENT DE TERRES

E.: 1/1.000



LLEGGENDA

- Nivells actuals
- Moviments
- Excavació
- Replè

BALANÇ DE MOVIMENT DE TERRES

Moviments
 Volum d'excavació: 3.402,82 m³
 Volum de replè: 1329,12 m³
 Volum de rebuig: 2073,70 m³ *
 Aprofitament terres excavades
 39 % en el propi solar
 61 % per urbanització futur parc urbà*

Transport

Capacitat d'un camió: 20 m³
 Volum terres: 2073,70 m³ → 104 camions