anàlisi - diagnosi del lloc del projecte

entrades per a vehicles al port
passos subterranis peatonals
recorregut de bicicleta

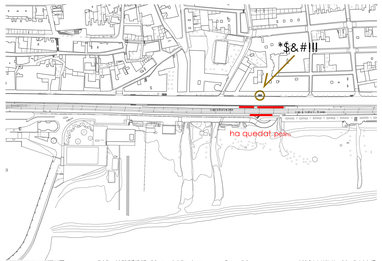

parada actual de tren Ocata
(ha creat molt impacte negatiu)
únic accés a les andanes
no és adaptat

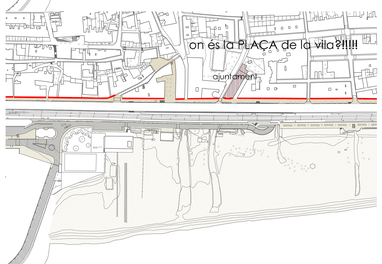

zona verda: el passeig del poble
(centre actiu diàriament)
zona verda: el passeig marítim
façana costanera

espais que queden interromputs

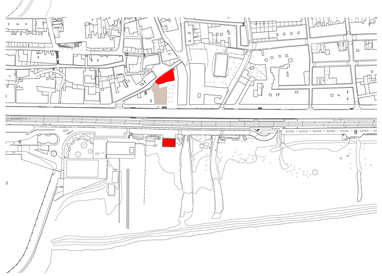

edificis que obstaculitzen els espais
antic Casinet. Actualment en desús,
demanant per a una utilitat

intencions

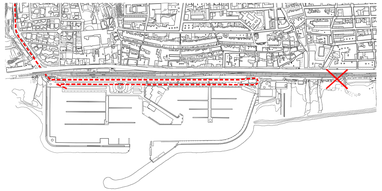

entrades per a vehicles al port
supressió de l'entrada de vehicles
(el passeig passa al servei exclusiu dels peatons)

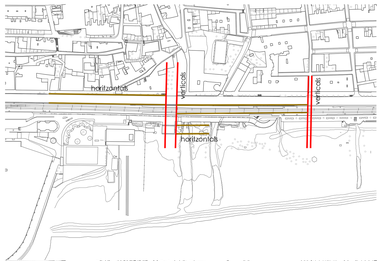

intenció de perllongar els carrers (les verticals)
per la connexió poble - platja
equipaments subterranis (les horitzontals:
aparcament, equipament a la platja i la nova estació
d'Ocata, ja que actualment, sent només parada, no dóna de sí)

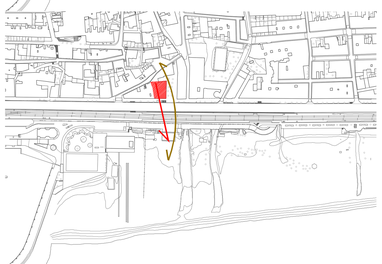

equipament relacionat amb el mar:
el Museu de la Nàutica del Masnou
connexió directe a través de l'edifici
unió dels espais

zona verda: el passeig del poble
(desplaçant la N-II)
única andana
desplaçament d'una via de tren
recorregut de bicicleta

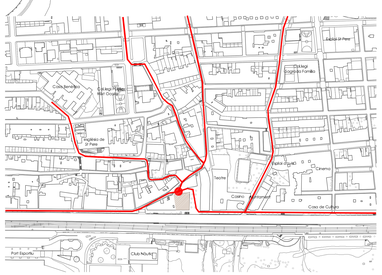

principals recorreguts a l'estació
Entrada a la nova estació de tren d'Ocata
(plànta soterrani)
Reubicació del Museu de la Nàutica del Masnou
(plantes 1 a i 2a)(actualment està molt malbaratat)

cosir (Ex. 1200: del R. consultre 'cosir una cosa amb una altra'. der. de suère 'cosir')
v.t 1. Passar un fil, un cordill, etc., generalment relligant una agulla, a través d'un teixit o d'un altre material semblant per ajuntar-ne dos trossos, per tapar-hi un forat, per adaptar-lo, per fer-hi un adorn, etc.

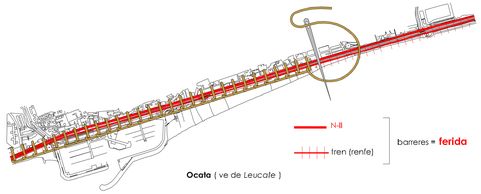





maqueta de l'Ulferro

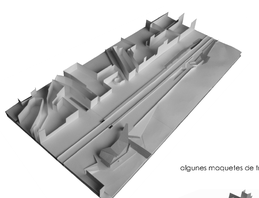

algunes maquetes de treball





maqueta de la zona de l'edifici



buidatge de l'edifici



maqueta de la secció principal

mirada des del passeig