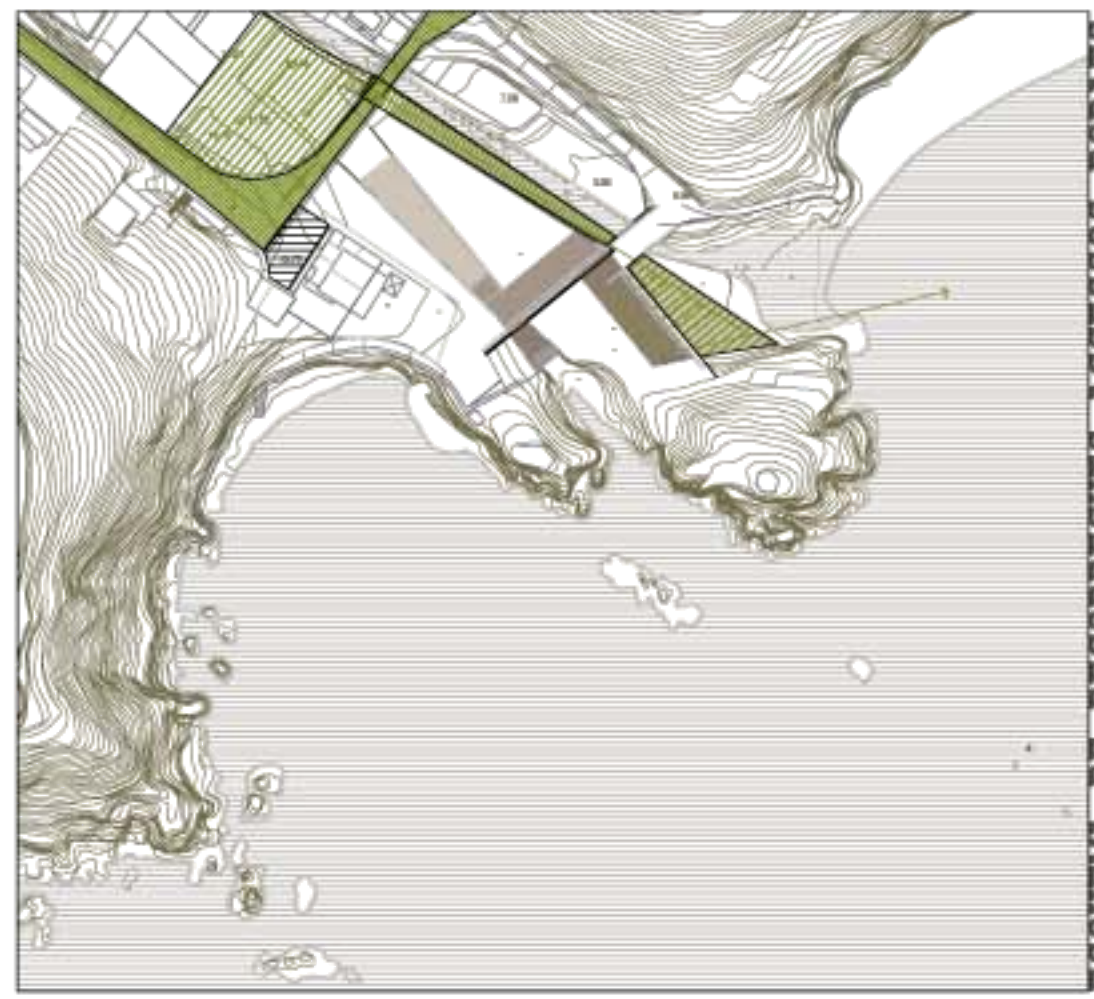
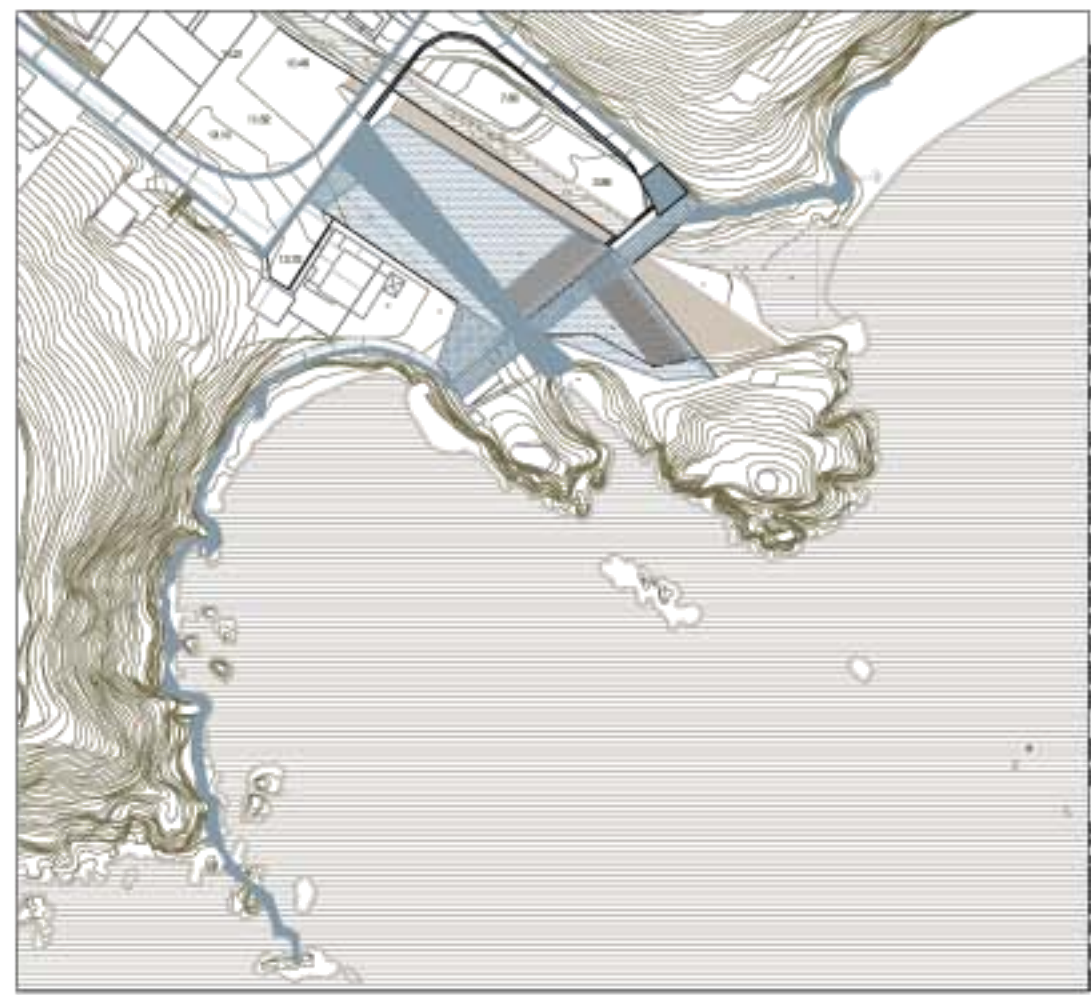




ESQUEMA DE VISUALS



ESQUEMA DE RECORREGUTS-ACCÉSOS RODATS



ESQUEMA DE RECORREGUTS-ACCÉSOS A PEU



TRANSFORMACIÓ CALA CANYET

El projecte del Club Nàutic Canyet potencia el paisatge, remarquant el perfil que dibuixen els dos turons sobre l'horitzó i emmarcant la escaleta de mar compresa entre les dos parets d'aquest.

Per dur-ho a terme, el projecte s'ensorra i contrasta la irregularitat del terreny amb la línia horitzontal de la coberta de la edificació.

El terreny es travessat per un túnel que marca el camí al peatge des de la carretera fins a mar i que li emmarca a diferents cotes la visió de la escaleta. Un cop arribem a la cota on hem d'agafar el pont, la façana de la seu es la que ens guia el camí a seguir per anar a la platja.

Pel que fa al varador, es col·loquen on hi ha actualment les barques, aprofitant així el desnivell de la riera per baixar amb una rampa suau des de carretera fins a mar. En ambdós casos, l'edificació mai es veu en la visió terra-mar.

Es substitueixen les activitats existents de jocs de tennis i piscines, per un paisatge més natural i activitats més pròpies de costa.

